motie (art. 13 rvo)

aan de raad van de gemeente lingewaard

datum : 26 oktober 2023
steller(s) : H. Arends
onderwerp : Regioarrangement Groene Metropool Regio Verstedelijkingsopgaven

De raad van de gemeente Lingewaard, in vergadering bijeen d.d. 26 oktober 2023

gehoord de beraadslagingen

overwegende dat,
Het regioarrangement vele onduidelijkheden en onvolledigheden bevat die het grondgebied van Lingewaard betreffen (of raken). Bij deze motie is een bijlage gevoegd, waarin deze onduidelijkheden en onvolledigheden zijn benoemd en verbeeld. De formulering van de onduidelijkheden en onvolledigheden is aangepast aan de hand van de waardevolle respons van ambtelijke zijde op een eerder concept van de motie. Deze bijlage maakt integraal onderdeel uit van deze motie.

verzoekt het college,

- te beijveren dat de geconstateerde onduidelijkheden en omissies uit dit overzicht door de GMR-organisatie *in een volgende versie van het Regioarrangement* worden opgehelderd c.q. verholpen.

- te bepleiten dat GMR-bestuurders de gesprekken met andere uitvoerende organen (Provincie; Waterschap) over een verdere uitwerking van het regioarrangement zullen voeren *aan de hand van die alsdan aangevulde versie* van het regioarrangement.

en gaat over tot de orde van de dag

H. Arends, CDA
C. Dolmans, D66
G. Rasing, Lingewaard.NU

BIJLAGE
bij Regioarrangement Groene Metropool Regio

ONDUIDELIJKHEDEN EN OMISSIES IN HET REGIOARRANGEMENT

en in daaraan gelieerde documenten

806618 Regioarrangement, bijlage 2, antwoordbrief van college aan GMR dd 29 augustus 2023
https://portal.ibabs.eu/Document/AgendaItem/4d85214c-752b-4248-a5b2-8818e28aa884/ede5686f-5055-4c02-a403-84096f259bb2/5fac0776-4a45-4996-9688-475ff174345c

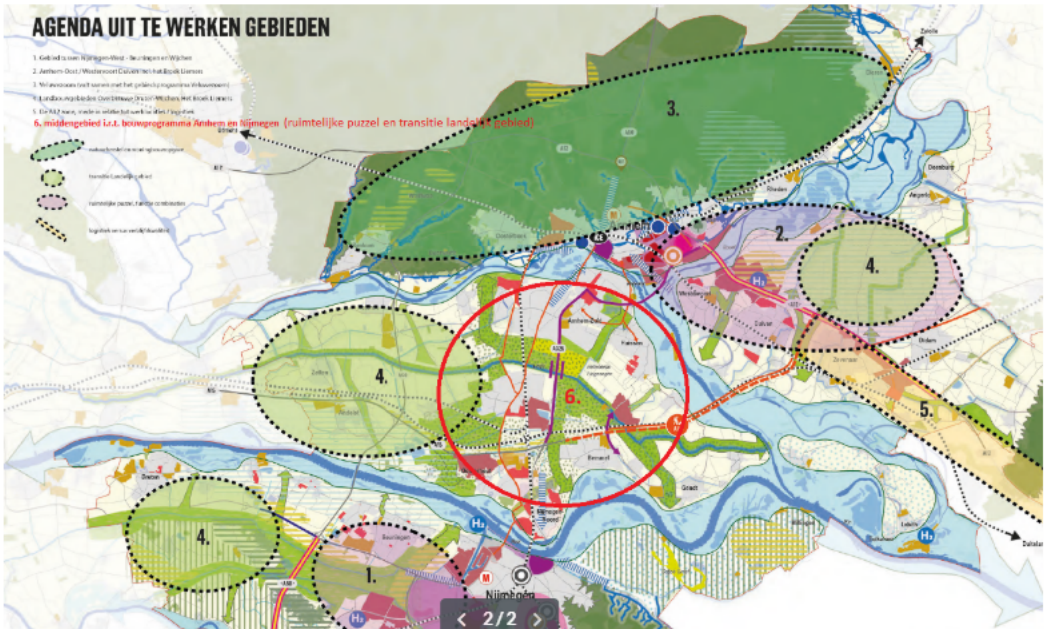

"*Ter voorbereiding op de vergadering van uw AB van juli jl. is het voorgaande ook ingebracht in het Bestuurlijk Opgave Team Groene Groei. Wij gaan er vanuit dat dit voorstel voor een gebiedsproces in het regioarrangement wordt verwerkt voorafgaand aan besluitvorming bij de provincie Gelderland.*"

Opmerking 1:
De raad van Lingewaard roept op om een gebiedsproces voor het middengebied ("werkgebied 6.") aan het regioarrangement toe te voegen.

Opmerking 2:
De raad van Lingewaard roept op om het agrarische komkleigebied in Lingewaard (ten zuiden van Huissen; ten oosten van de Karstraat; ten noorden van Bemmel-Haalderen-Gendt eveneens bij een gebiedsproces voor het middengebied te betrekken.

806618 Regioarrangement, bijlage 3, Regioarrangement Groene Metropoolregio Arnhem-Nijmegen
https://portal.ibabs.eu/Document/AgendaItem/4d85214c-752b-4248-a5b2-8818e28aa884/ede5686f-5055-4c02-a403-84096f259bb2/354f8c77-c16f-421a-8d4b-b065d52f234d

Opmerking 3:
Blz. 11
Navolgend afgebeelde teksten (linker kolom) zijn onleesbaar. De raad van Lingewaard roept op om kaarten 'leesbaar' te maken.

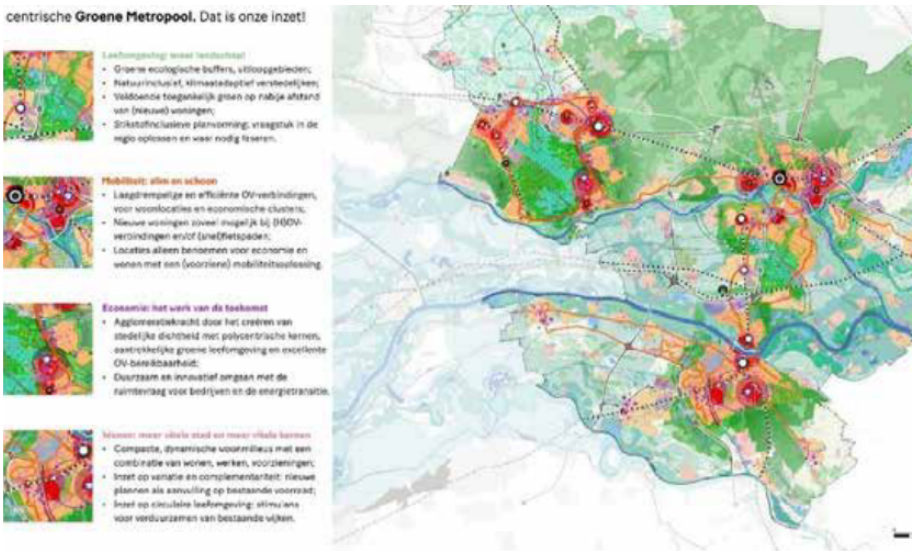

Afbeelding 1: Kaart Verstedelijkingsstrategie Arnhem Nijmegen Foodvalley

806618 Regioarrangement, bijlage 4, kaartmateriaal regioarrangement
https://portal.ibabs.eu/Document/AgendaItem/4d85214c-752b-4248-a5b2-8818e28aa884/ede5686f-5055-4c02-a403-84096f259bb2/b0d426cc-b1b6-4814-bc7f-44a5e7ae731f

Blz. 1,

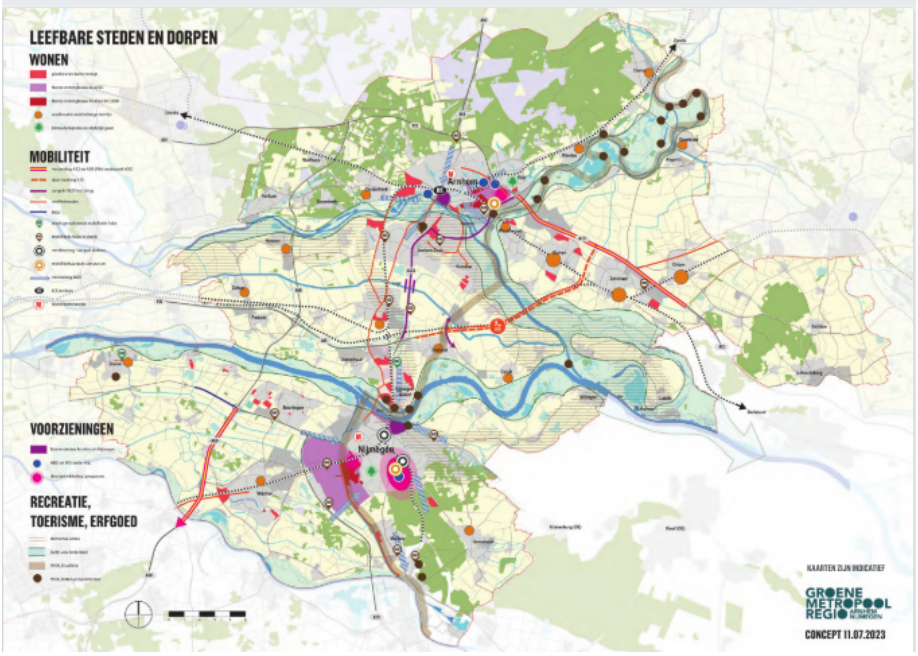

Opmerking 4:
Legenda - Oranje stippen = “Zoeklocaties middellange termijn”
Evident is dat de zoeklocaties ingetekend in Bemmel en Gendt behoren tot de prioritair beoogde (5) woonlocaties binnen Lingeewaard voor de korte(re) termijn. Maar de gemeente Lingewaard heeft volgens de Woondeal regio Arnhem-Nijmegen ten minste 1300 woningenen te realiseren vóór 2030 (en volgens de Woondeal 2.0 zelfs het dubbele aantal vóór 2040). De raad van Lingewaard roept op om ook in Haalderen, Doornenburg en Angeren voor de (middel)lange termijn zoekgebieden te gaan benoemen.

Opmerking 5:
Legenda – rode lijnen = “snelfietsroutes”
Er is wél aandacht voor een snelfietsroute tussen Huissen en Arnhem(-Zuid) en niet tussen Bemmel (met Haalderen, Gendt, Doornenburg en Angeren als achterland) en Nijmegen (Waalbrug/Oversteek). De raad van Lingewaard roept op om daar op (middel)lange termijn óók aandacht aan te gaan besteden.

Opmerking 6:
Legenda – druppel = “mobiliteitshub in studie”
De raad van Lingewaard weet dat er momenteel niet is gekozen voor onderzoek naar een mobiliteitshub binnen Lingewaard, maar roept op om óók studie uit te (doen) voeren hoe vanuit Lingewaard aan te sluiten op de wél in onderzoek zijnde mobiliteitshubs in het middengebied (dit omwille van de bereikbaarheid van de steden vanuit Lingewaard én het treinstation in Elst).

Opmerking 7:
Legenda – zwarte stip = “WOII forten en kazematten”
De kazematten en geschutskoepels in Lingewaard zijn niet ingetekend. De raad van Lingewaard roept op om (meer) aandacht te besteden aan de IJssellinie; meer in algemene zin aan de verhaallijnen ‘IJssellinie’; ‘Limes’ en ‘Strijd tegen het water’.

Opmerking 8:
Legenda – streepjes pijl – “Versterking HOV”
De raad van Lingewaard roept op om ook studie uit te (doen) voeren naar hoe vanuit Lingewaard (versterking) te realiseren op (aansluiting van) het HOV (zie ook opmerking 6).

Opmerking 9:
Legenda – dubbele lichtgrijze lijn = “Romeinse Limes”
Het tracé (onderzoeksgebied) is op deze kaart onvindbaar. De raad van Lingewaard roept op om die in een volgende versie aan te geven (en te duiden hoe deze verhaallijn uit te werken). Zie ook opmerking 7.

Blz. 2

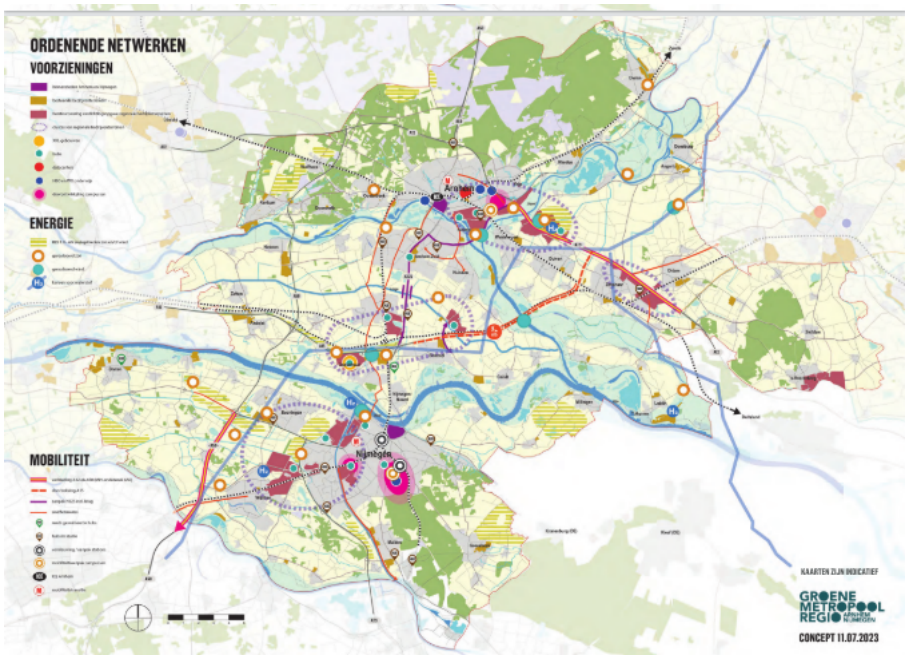

Opmerking 10:
Legenda – ovaal van verticale streepjes = “clusters van regionale bedrijventerreinen”
De raad van Lingewaard roept op om te duiden wat de beleidsmatige implicaties zijn van dergelijke clustering.

Opmerking 11:
Legenda – blauwe lijn met H_2 = “Kansen voor waterstof”
De raad van Lingewaard roept op om de lijn nauwkeuriger in te tekenen (niet dwars door de kernen Bemmel en Angeren).

Opmerking 12:
Kaart – gebogen tweerichtingenpijl tussen Bemmel en Linge
De raad van Lingewaard roept op om de implicaties van deze tweerichtingenpijl te duiden.

Blz. 3:

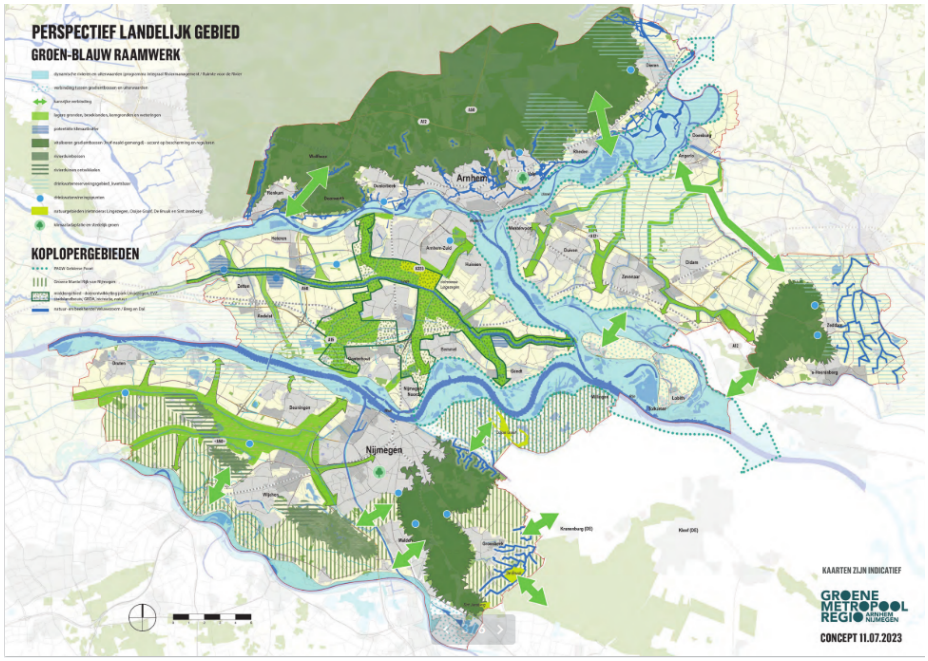

Opmerking 13:
Legenda – verticale streeparcering = “Groene Mantel Rijk van Nijmegen.”
De raad van Lingewaard roept op om uiteen te zetten waarom wél een ‘Groene mantel’ in Maas & Waal wordt nagestreefd en níet in de Oost-Betuwe.

806618 Regioarrangement, bijlage 5, GMR informatiebrief opdracht landelijk gebied
https://portal.ibabs.eu/Document/AgendaItem/4d85214c-752b-4248-a5b2-8818e28aa884/ede5686f-5055-4c02-a403-84096f259bb2/eac75bc1-48b1-4c39-bd7f-2199c362e1b1

Opmerking 14:
In de brief wordt er melding van gemaakt dat *bureau WING heeft onderzocht of en hoe de Groene Metropoolregio een rol in het landelijk gebied kan oppakken, die van meerwaarde is voor de samenwerkende gemeenten.* Gesteld wordt: “*Het rapport is als bijlage toegevoegd.”*
De raad van Lingewaard roept op om deze bijlage aan de raad ter hand te stellen.

Opmerking 15:
In de brief wordt gesteld: *“Dit alles heeft het Algemeen Bestuur doen besluiten de Groene Metropoolregio in het verlengde van de huidige regionale agenda, een aanvullende rol te geven voor de transitie van het landelijk gebied.”* Hoezeer dit AB-besluit op zich ook toe te juichen is, vraagt de raad van Lingewaard zich af of het AB überhaupt zelfstandig bevoegd is om het pakket van de GMR aldus uit te breiden. De raad van Lingewaard roept op om in het vervolg de raden over besluiten als deze vooraf te informeren.

Opmerking 16:
In de brief wordt gesteld: *“Om te helpen deze transitie verder te brengen, gaat de Groene Metropoolregio gemeenten ondersteunen bij gebiedsprocessen die daaraan bijdragen. In het regioarrangement zijn deze gebieden benoemd….. Dat zijn de landbouwgebieden in Overbetuwe, Druten/Land van Maas en Waal en het Duivensche Broek.”*
De raad van Lingewaard roept op om daaraan een werkgebied 6 (inclusief het agrarisch komkleigebied aan de oostzijde van Lingewaard) toe te voegen en ook voor dit gebied uitgangspunten en ambities te – helpen – formuleren.