

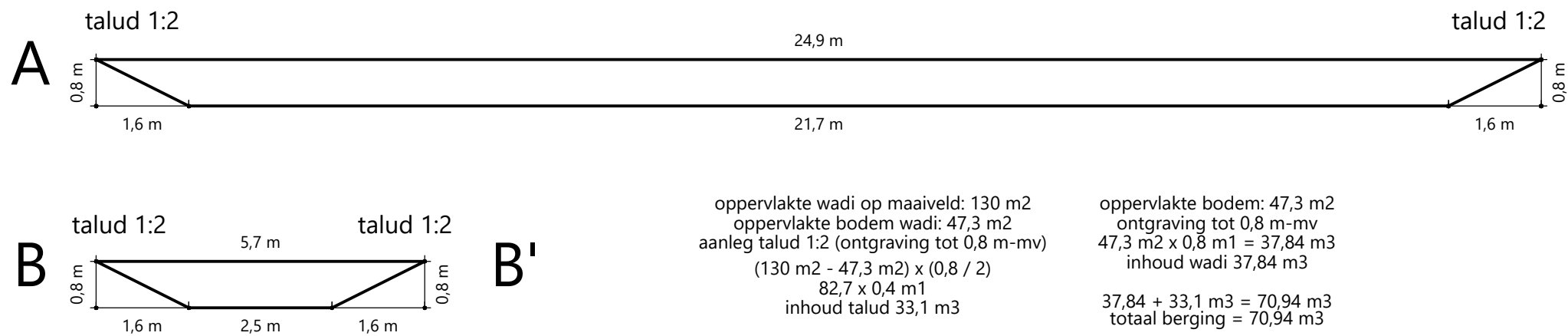
OVERZICHT



LEGENDA


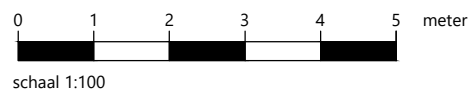
- perceelsgrens
- toekomstige perceelsgrens
- bestaande bebouwing
- toekomstige bebouwing
- toekomstige wadi
- 5 m afstand

DWARSDOORSNEDEN




oppervlakte wadi op maaiveld: 130 m<sup>2</sup>  
 oppervlakte bodem wadi: 47,3 m<sup>2</sup>  
 aanleg talud 1:2 (ontgraving tot 0,8 m-mv)  
 $(130 \text{ m}^2 - 47,3 \text{ m}^2) \times (0,8 / 2)$   
 $82,7 \times 0,4 \text{ m}^1$   
 inhoud talud 33,1 m<sup>3</sup>

oppervlakte bodem: 47,3 m<sup>2</sup>  
 ontgraving tot 0,8 m-mv  
 $47,3 \text{ m}^2 \times 0,8 \text{ m}^1 = 37,84 \text{ m}^3$   
 inhoud wadi 37,84 m<sup>3</sup>  
  
 $37,84 + 33,1 \text{ m}^3 = 70,94 \text{ m}^3$   
 totaal berging = 70,94 m<sup>3</sup>



Betreft		Situatietekening	
Locatie		Karperdijk ong.	
Plaats		Uden	
Figuur		Overzicht en dwarsdoorsneden	
Bestand			
Bijlage	-	Versie	1
Project	-	Datum	15-11-2021
Getekend	TVE	Gewijzigd	
		Schaal	1:500
		Formaat	A3
			1:100



**Kastelijn Ruimtelijk Advies**  
 Bieslook 21  
 5491 KE Sint-Oedenrode  
 T: 06 22 78 60 32  
 E: kastelijn@ruimtelijk-advies.nl  
 www.ruimtelijk-advies.nl