Gemeente Utrecht

Bestemmingsplan

Merwedekanaalzone, deelgebied 6
Zeehaenkade e.o.

Vastgesteld,

Merwedekanaalzone, deelgebied 6 Zeehaenkade e.o.

Inhoudsopgave

Hoofdstuk 1 Inleiding 7

1.1 Doelstelling 7
1.2 Ligging en begrenzing plangebied 7
1.3 Geldende plannen 8
1.4 Bestemmingsplanmethodiek 9
1.5 Leeswijzer 9

Hoofdstuk 2 Relevante beleidskaders 11

2.1 Rijksbeleid 11
2.2 Provinciaal en regionaal beleid 13
2.3 Gemeentelijk beleid 16

Hoofdstuk 3 Bestaande situatie 25

3.1 Inleiding 25
3.2 Ruimtelijke structuur 25
3.3 Functionele structuur en toegestane bebouwing 28

Hoofdstuk 4 Planbeschrijving 41

4.1 Algemeen 41
4.2 Feitelijke waardering maximale milieucategorie voor bedrijven 43
4.3 Een nieuwe regeling voor parkeren 44
4.4 Aanvulling op toegestane goot- en bouwhoogte 44
4.5 Recente ontwikkelingen aan het plangebied toegevoegd 44

Hoofdstuk 5 Onderzoek en randvoorwaarden 47

5.1 Inleiding 47
5.2 Milieueffectrapportage 47
5.3 Bedrijven en milieuzonering 47
5.4 Geluidhinder 50
5.5 Externe veiligheid 50
5.6 Luchtkwaliteit 51
5.7 Bodem 51
5.8 Bomen 51
5.9 Water 53
5.10 Archeologie 53
5.11 Kabels en leidingen 55
5.12 Conclusie 55

Hoofdstuk 6 Uitvoerbaarheid 57

6.1 Economische uitvoerbaarheid 57
6.2 Maatschappelijke uitvoerbaarheid 57

Hoofdstuk 7 Juridische plantoelichting 59

7.1 Inleiding 59
7.2 Planvorm 59
7.3 Opbouw regels 59
7.4 Regeling bijbehorende bouwwerken 60
7.5 Nadere toelichting begripsomschrijvingen 60
7.6 Systematiek van de bestemming Wonen 61

7.7 Artikelsgewijze toelichting 61
7.8 Lijst van Bedrijfsactiviteiten 66
7.9 Lijst van Bedrijven functiemenging 67
7.10 Lijst van Horeca-activiteiten 69
7.11 Handhaving 71
Bijlagen toelichting 73

Bijlage 1 Planschaderisicoanalyse 75

Hoofdstuk 1 Inleidende regels 98

Artikel 1 Begrippen 98
Artikel 2 Wijze van meten 104

Hoofdstuk 2 Bestemmingsregels 105

Artikel 3 Bedrijf - Verkooppunt motorbrandstoffen 105
Artikel 4 Bedrijventerrein 106
Artikel 5 Cultuur en ontspanning 107
Artikel 6 Gemengd 108
Artikel 7 Groen 110
Artikel 8 Kantoor 111
Artikel 9 Verkeer - Verblijfsgebied 111
Artikel 10 Waarde - Archeologie 112
Artikel 11 Water 112
Artikel 12 Waterstaat - Waterkering 112
Artikel 13 Wonen 113

Hoofdstuk 3 Algemene regels 115

Artikel 14 Anti-dubbeltelregel 115
Artikel 15 Algemene bouwregels 115
Artikel 16 Algemene gebruiksregels 116
Artikel 17 Algemene aanduidingsregels 116
Artikel 18 Algemene afwijkingsregels 116
Artikel 19 Overige regels 117

Hoofdstuk 4 Overgangs- en slotregels 118

Artikel 20 Overgangsrecht 118
Artikel 21 Slotregel 118
Bijlagen regels 119

Bijlage 1 Lijst van Bedrijfsactiviteiten 120

Bijlage 2 Lijst van Bedrijven functiemenging 139

Bijlage 3 Lijst van Horeca-activiteiten 143

Toelichting

Hoofdstuk 1 Inleiding

1.1 Doelstelling

De gemeente Utrecht wil voorbereid zijn op de inwerkingtreding van de Omgevingswet op 1 januari 2022. Om deze reden is er voor gekozen om voor het hele grondgebied van de gemeente te beschikken over actuele bestemmingsplannen en worden bijvoorbeeld ook actuele beheersverordeningen vervangen door bestemmingsplannen.

Het nieuwe bestemmingsplan richt zich daarnaast , vooruitlopend op de transformatie van dit deel van de Merwedekanaalzone, voornamelijk op het beheer van de bestaande situatie en het vastleggen van de functionele en ruimtelijke structuur.

Dat wil zeggen dat bij een aantal bedrijven de maximum toegestane milieucategorie wordt vastgelegd conform de feitelijke situatie en dat er een regeling wordt opgenomen die het parkeren koppelt aan de in het plangebied aanwezige functies. Ook worden bestaande bouwhoogtes vastgelegd.

1.2 Ligging en begrenzing plangebied

Het plangebied is gelegen aan het Merwedekanaal in Utrecht. Het plangebied wordt begrensd door:

- aan de noordkant de Beneluxlaan;
- aan de oostkant het Merwedekanaal;
- aan de zuidkant de afrit van de A12;
- aan de westkant de Europalaan.

De plangrenzen van het bestemmingsplan sluiten aan op die van recente juridisch-planologische regelingen.

Begrenzing plangebied (bron: luchtfoto Atlas leefomgeving, 2019)

1.3 Geldende plannen

Dit bestemmingsplan vervangt voor de locatie van het plangebied de volgende bestemmingsplannen en beheersverordeningen.

Bestemmingsplan	**Vastgesteld door Raad**	**Onherroepelijk**
Beheersverordening Dichterswijk, Kanaleneiland, Transwijk	30 november 2017	
Beheersverordening 'Algemene regels actualiseren'	30 november 2017	
Bestemmingsplan 'Hotel- en kantoorontwikkeling Winthontlaan 4 - 6, Merwedekanaalzone'	13 februari 2014	
Bestemmingsplan 'Actualisering diverse gebieden 2016'	1 december 2016	
Bestemmingsplan 'Casino, Winthontlaan 8 - 10, Merwedekanaalzone'	7 juni 2018	

Tabel: Vigerende bestemmingsplannen en beheersverordeningen

1.4 Bestemmingsplanmethodiek

Het bestemmingsplan richt zich op de actualisering van het ruimtelijk beleid voor de Merwedekanaalzone, deelgebied 6. De bestaande ruimtelijk-functionele structuur vormt daarbij de basis. Er worden op maat gesneden regelingen geformuleerd.

Het plan

Bij het bestemmen van dit deel van de Merwedekanaalzone geldt - vanuit het principe van het respecteren van bestaande rechten - dat de inhoud van het voorheen geldende bestemmingsplan in dit plan wordt 'overgenomen', tenzij dit op grond van geldend beleid niet gewenst is.

1.5 Leeswijzer

Hoofdstuk 2 bevat de beschrijving van de relevante beleidskaders. In hoofdstuk 3 wordt ingegaan op de bestaande situatie. Onder andere de ruimtelijke structuur, de historische ontwikkeling van het gebied en de beschrijving van de aanwezige functies worden hier beschreven. In hoofdstuk 4, de planbeschrijving, worden de onderdelen van het planvoornemen beschreven. De diverse noodzakelijke onderzoeken ten aanzien van bijvoorbeeld milieuaspecten komen in hoofdstuk 5 aan bod. Hoofdstuk 6 gaat in op de uitvoerbaarheid van het bestemmingsplan. In hoofdstuk 7 komt de juridische toelichting op de planregels aan bod.

Hoofdstuk 2 Relevante beleidskaders

2.1 Rijksbeleid

2.1.1 Structuurvisie Infrastructuur en Ruimte (2012)

Op 13 maart 2012 is de Structuurvisie Infrastructuur en Ruimte (hierna ook: SVIR) vastgesteld. In de SVIR geeft het kabinet een totaalbeeld van het ruimtelijk- en mobiliteitsbeleid op rijksniveau. Het kabinet schetst hoe Nederland er in 2040 uit moet zien: concurrerend, bereikbaar, leefbaar en veilig. In de structuurvisie worden belangrijke accenten geplaatst op het brede gebied van ruimtelijke ordening en bestuurlijke verantwoordelijkheden, die sterk verschillen met het voorgaande nationaal ruimtelijke beleid. Daarbij wordt het ruimtelijke en mobiliteitsbeleid meer aan provincies en gemeenten overgelaten. Hieronder valt bijvoorbeeld het landschapsbeleid. De Rijksoverheid richt zich op nationale belangen, zoals een goed vestigingsklimaat, een degelijk wegennet en waterveiligheid.

De SVIR vervangt de Nota Ruimte, de Structuurvisie Randstad 2040, de Nota Mobiliteit, de Mobiliteits Aanpak, de structuurvisie voor de Snelwegomgeving en de ruimtelijke doelen en uitspraken in de PKB Tweede structuurschema Militaire terreinen, de Agenda Landschap, de Agenda Vitaal Platteland en Pieken in de Delta.

De nationale belangen uit de SVIR die juridische borging vragen, staan in de AMvB Ruimte (ook wel bekend als Besluit algemene regels ruimtelijke ordening – Barro). De AMvB Ruimte is gericht op doorwerking van nationale belangen in bestemmingsplannen. Bij het opstellen van bestemmingsplannen moeten gemeenten zich houden aan bij AMvB of verordening gestelde regels. Nieuwe of gewijzigde regels moeten binnen een bepaalde termijn in de bestaande bestemmingsplannen worden verwerkt. Dit kan betekenen dat gemeenten bestemmingsplannen moeten aanpassen aan de AMvB Ruimte.

Conclusie

Het SVIR bevat geen specifieke aandachtspunten voor het plangebied.

2.1.2 Besluit algemene regels ruimtelijke ordening (Barro) (2012)

Het kabinet heeft in de hiervoor genoemde Structuurvisie (SVIR) vastgesteld dat voor een beperkt aantal onderwerpen de bevoegdheid om algemene regels te stellen zou moeten worden ingezet. Het gaat om de volgende nationale belangen: rijksvaarwegen, Project Mainportontwikkeling Rotterdam, Kustfundament, grote rivieren, Waddenzee en waddengebied, defensie, ecologische hoofdstructuur, erfgoederen van uitzonderlijke universele waarde, hoofdwegen en hoofdspoorwegen, elektriciteitsvoorziening, buisleidingen van nationaal belang voor vervoer van gevaarlijke stoffen, primaire waterkeringen buiten het kustfundament en IJsselmeergebied (uitbreidingsruimte).

De SVIR bepaalt welke kaderstellende uitspraken zodanig zijn geformuleerd dat deze bedoeld zijn om beperkingen te stellen aan de ruimtelijke besluitvormingsmogelijkheden op lokaal niveau. Ten aanzien daarvan is een borging door middel van normstelling, gebaseerd op de Wet ruimtelijke ordening, gewenst. Die uitspraken onderscheiden zich in die zin dat van de provincies en de gemeenten wordt gevraagd om de inhoud daarvan te laten doorwerken in de ruimtelijke besluitvorming. Zij zijn dus concreet normstellend bedoeld en worden geacht direct of indirect, dat wil zeggen door tussenkomst van de provincie, door te werken tot op het niveau van de lokale besluitvorming, zoals de vaststelling van bestemmingsplannen.

Het Besluit algemene regels ruimtelijke ordening (Barro, vastgesteld op 30 december 2011) bevestigt in juridische zin die kaderstellende uitspraken. Slechts daar waar een directe doorwerking niet mogelijk is, bij de Ecologische Hoofdstructuur (de artikelen worden later aan het Barro toegevoegd) en bij de Erfgoederen van uitzonderlijke universele waarde is gekozen voor indirecte doorwerking via provinciaal medebewind. Voor één onderwerp geregeld in dit besluit, voorziet het besluit niet in de (definitieve) begrenzing. Dit betreft de EHS. Ten aanzien van deze begrenzing is bepaald dat de provincies die grenzen (nader) bepalen.

Een deel van het Barro is gebaseerd is op eerdere PKB's en beleidsnota's die in de SVIR worden

herbevestigd. Deze onderdelen kunnen na vaststelling van de structuurvisie de procedure volgen en vervolgens in werking treden. Het betreft de volgende onderdelen:

1. project Mainportontwikkeling Rotterdam;
2. kustfundament;
3. grote rivieren;
4. Waddenzee en waddengebied;
5. defensie, en
6. erfgoederen van uitzonderlijke universele waarde.

Door de nationale belangen vooraf in bestemmingsplannen te borgen, wordt met het Barro bijgedragen aan versnelling van de besluitvorming bij ruimtelijke ontwikkelingen en vermindering van de bestuurlijke drukte.

Plangebied

In het Barro is aangegeven dat het plangebied ter plaatse van de Romeinse Limesis gelegen. De bescherming hiervan is verder uitgewerkt in de Provinciale verordening. Verder zijn in het Barro geen specifieke regels opgenomen die van belang zijn voor het plangebied.

Het plangebied ligt in een radarverstoringsgebied van radarstation Soesterberg, zoals aangegeven in het Barro. In dit gebied gelden beperkingen voor bestemmingsplannen voor een goede werking van de radar op het radarstation. Het gaat hier om hoogtebeperkingen voor bouwen, bouwwerken en windturbines.

Het voorliggende bestemmingsplan is actualiserend van aard en maakt geen nieuwe ontwikkelingen mogelijk. Het Barro vormt dan ook geen belemmering voor dit bestemmingsplan.

2.1.3 Ladder voor duurzame verstedelijking (Bro 3.1.6 tweede en derde lid) (2017)

De 'Ladder voor duurzame verstedelijking' is in de Structuurvisie Infrastructuur en Ruimte (SVIR) geïntroduceerd en in 2012 vastgelegd als procesvereiste in het Besluit ruimtelijke ordening (Bro). Het Bro bepaalt dat overheden een nieuwe stedelijke ontwikkeling in de toelichting van het bestemmingsplan moeten motiveren. Op 1 juli 2017 is het Bro gewijzigd, waarbij een nieuwe laddersystematiek geldt.

Het doel van de motivering op grond van de Ladder is een zorgvuldige afweging bij ruimtelijke besluiten die zorgt voor zuinig ruimtegebruik en tegengaan van overprogrammering en leegstand. Het besluit voldoet hiermee aan een goede ruimtelijke ordening.

Een bestemmingsplan dat een nieuwe stedelijke ontwikkeling mogelijk maakt moet een motivering bevatten van de behoefte aan die ontwikkeling. Wanneer het bestemmingsplan die ontwikkeling mogelijk maakt buiten het bestaand stedelijk gebied moet het bestemmingsplan een motivering bevatten waarom niet binnen het bestaand stedelijk gebied in die behoefte kan worden voorzien. De Ladder is kaderstellend voor alle juridisch verbindende ruimtelijke besluiten van de decentrale overheden, waaronder het bestemmingsplan.

Beschrijving behoefte
De behoefte is kort gezegd het saldo van de aantoonbare vraag naar de voorgenomen ontwikkeling verminderd met het aanbod in planologische besluiten, ook als het feitelijk nog niet is gerealiseerd. De Ladder bepaalt niet voor welk gebied de behoefte in beeld moet worden gebracht. De uitkomst van de beoordeling van de behoefte moet in de plantoelichting worden vermeld. Naast een kwantitatieve beoordeling vindt ook een kwalitatieve beoordeling plaats.

Plangebied

Dit bestemmingsplan is actualiserend van aard en heeft als doel de totstandkoming van een eenduidige en samenhangende juridisch-planologische regeling. Er worden geen nieuwe ontwikkelingen mogelijk gemaakt. Er worden geen nieuwe vierkante meters wonen, kantoren of bedrijventerrein toegevoegd. Gelet hierop is een verdere toetsing aan de ladder voor duurzame verstedelijking niet aan de orde.

2.2 Provinciaal en regionaal beleid

2.2.1 Omgevingsvisie- en verordening

Gedeputeerde Staten hebben de ontwerpen van de Omgevingsvisie en -verordening van de provincie Utrecht en het bijbehorende milieueffectrapport (planMER) op 17 maart 2020 vastgesteld. Doordat de Omgevingswet een jaar later dan gepland - dus op 1 januari 2022 - in werking treedt, is er ter overbrugging een interim Omgevingsverordening nodig.

In de Ontwerp Omgevingsvisie staat hoe de provincie er in 2050 uitziet. Met de Omgevingsvisie geeft de provincie richting aan de toekomstige leefomgeving. In de Omgevingsverordening staan de regels die daarvoor nodig zijn. Het is niet eenvoudig om deze leefomgeving in te richten. De provincie wil zich onder andere voorbereiden op:

- de extra woningen die gebouwd moeten worden;
- de toename van werkgelegenheid;
- de toename van verkeer;
- de energietransitie;
- de klimaatverandering;
- de veranderingen in de landbouw.

Aan deze (nieuwe) ontwikkelingen wil de provincie ruimte geven. Verder vindt de provincie het belangrijk om de bestaande kwaliteiten van de provincie Utrecht te behouden, te versterken en in balans te laten zijn met deze ontwikkelingen.

In de Omgevingsvisie zijn zeven thema's uitgewerkt. Per thema maakt de provincie belangrijke keuzes:

1. stad en land gezond:
"We zorgen ervoor dat de woon-, werk- en leefgebieden gezond zijn en uitnodigen tot bewegen (te voet of per fiets). Ook willen we dat er in en rondom steden en dorpen voldoende groene gebieden zijn om te recreëren".

2. klimaatbestendig en waterrobuust:
"We beschermen onze provincie tegen overstromingen, een tekort aan zoetwater of de gevolgen van extreem weer (wateroverlast en hitte). Ook gaan we de bodemdaling tegen, met name in de veenweidegebieden."

3. duurzame energie:
"We stimuleren energiebesparing, evenals het opwekken van duurzame energie uit wind, zon, bodem en water."

4. vitale steden en dorpen:
"We bouwen nieuwe woningen en bedrijven vooral op plekken binnen de bebouwde kom. En op plekken die goed met trein, bus, tram en fiets te bereiken zijn."

5. duurzaam, gezond en veilig bereikbaar:
"We leggen nieuwe verbindingen voor openbaar vervoer en (snel)fietspaden aan tussen de woon-, werk- en leefgebieden. Ook willen we beter gebruik maken van de bestaande wegen."

6. leven landschap, erfgoed en cultuur:
"We zorgen goed voor de landschappen, waterlinies, forten, kastelen en buitenplaatsen, en we willen dat veel mensen kunnen genieten van die fraaie plekken. Ook vinden we het belangrijk dat het cultuuraanbod (zoals festivals en musea) met het aantal inwoners meegroeit."

7. toekomstbestendige natuur en landbouw:
"We beschermen de natuur en leggen nieuwe natuurgebieden aan die we onderling met elkaar verbinden. We helpen boeren om een omslag te maken naar kringlooplandbouw. Dat betekent voedsel produceren met zo min mogelijk verlies aan grondstoffen en een zorgvuldig beheer van bodem, water en natuur."

Plangebied

Dit bestemmingsplan is actualiserend van aard en heeft als doel de totstandkoming van een eenduidige en samenhangende juridisch-planologische regeling. De provinciale omgevingsvisie en -verordening bevatten geen specifieke aandachtspunten voor het plangebied en vormen dan ook geen belemmering voor dit bestemmingsplan.

2.2.2 Beleidskader Binnenstedelijke Ontwikkeling (2016)

Het Beleidskader Binnenstedelijke Ontwikkeling is in 2016 vastgesteld. Vanuit de centrale missie 'Utrecht Topregio' is het hoofddoel voor binnenstedelijke ontwikkeling: 'Blijvend aantrekkelijke steden en dorpen waar het goed wonen, werken en ontmoeten is'.

De drie hoofdambities voor binnenstedelijke ontwikkeling zijn:

- Een aanbod van stedelijke milieus passend bij de vraag. Waaronder het realiseren van een passend woningaanbod, het transformeren, revitaliseren of creëren van werklocaties en het in stand houden en creëren van aantrekkelijke centrumgebieden.
- Een toekomstbestendige binnenstedelijke kwaliteit. Waaronder het realiseren en versterken van een goede woonomgeving, het creëren van een aantrekkelijk vestigingsmilieu, energieneutrale nieuwbouw en een gezonde binnenstedelijke leefkwaliteit.
- Optimaal gebruik van de binnenstedelijke ruimte. Waaronder het realiseren van binnenstedelijke woningbouw, transformatie van bestaande bedrijventerreinen en kantorenlocaties en beleefbaar water en groen in het stedelijk gebied.

De focus bij binnenstedelijke ontwikkeling ligt op vastgoed en openbare ruimte. Van provinciale betrokkenheid bij binnenstedelijke ontwikkeling kan pas sprake zijn als een of meer van de stedelijke functies wonen, werken, winkelen aan de orde is. Bij wonen gaat het vooral om toevoeging van woningen teneinde bij te dragen aan het wegwerken van het woningtekort, terwijl het bij werken en winkelen vooral gaat om transformeren, revitaliseren en herstructureren. Uitvoering vindt enerzijds plaats door 'verbinding in gebieden' en anderzijds door 'verbinding op thema'.

Plangebied

Het plan is gelegen in het binnenstedelijke transformatiegebied van de Merwedekanaalzone. Hier wordt een voormalig industriegebied getransformeerd naar een gemengd stedelijk woon- en werkgebied, waar gezond stedelijk leven centraal staat. De afgelopen jaren zijn in het plangebied al enkele kleinschalige (woning)bouwontwikkelingen gerealiseerd.

Het voorliggende bestemmingsplan is voornamelijk actualiserend van aard. In het plangebied zijn nu voornamelijk kantoren en bedrijven gevestigd. Om de beoogde transformatie van de Merwedekanaalzone naar (meer) wonen in het plangebied mogelijk te maken, sorteert de gemeente nu al voor door middel van het bestemmen van de feitelijk situatie. Dit kan omdat een aantal in het plangebied gevestigde bedrijven een lagere milieucategorie heeft dan dat de geldende beheersverordening toestaat. Dit bestemmingsplan draagt daarmee bij aan de beoogde transformatie en is daarmee in overeenstemming met het Beleidskader Binnenstedelijke Ontwikkeling.

2.2.3 Economische Visie 2020 - 2027 Focus op een vitale en duurzame economie

De provincie Utrecht wil het economische beleid de komende jaren focussen op een duurzame en vitale economie. Met het beleid wil de provincie de economie robuuster maken voor economische schokken en klaar maken voor toekomstige veranderingen. De economische visie is gericht op alle partijen in het economisch systeem: ondernemers, werknemers, kennisinstellingen, gemeenten, belangenorganisaties etc.

De missie van de economische visie is: "Economische ontwikkeling moet bijdragen aan het bereiken van maatschappelijke doelen en daarmee aan de brede welvaart. Specifiek gericht op economie werkt de provincie Utrecht aan een sterke competitieve duurzame economische structuur met aantrekkelijke en toekomstbestendige voorzieningen voor bedrijven en werknemers en maakt innovatieve ontwikkelingen op het gebied van gezond stedelijk leven en circulaire economie mogelijk". Om deze missie te kunnen realiseren werkt de provincie aan de volgende beleidsdoelen:

- het bedrijfsleven en werknemers zijn toegerust op de toekomst;
- het economisch profiel (gezond stedelijk leven) is sterk, competitief en zichtbaar;
- bedrijven en (kennis)instellingen zijn innovatief sterk;
- er zijn voldoende vestigingsmogelijkheden in aantal en kwaliteit.

In de economische visie zijn aan bovengenoemde beleidsdoelen meerjarendoelen en hoofdactiviteiten gekoppeld.

Plangebied

Het voorliggende bestemmingsplan is actualiserend van aard en respecteert de in het plangebied aanwezige bedrijven en kantoren. Het aantal vierkante meters bedrijven en kantoren wordt niet

gewijzigd. De economische visie vormt dan ook geen belemmering voor dit bestemmingsplan.

2.2.4 Mobiliteitsplan 2015-2028

Het Mobiliteitsplan bestaat uit een Mobiliteitsvisie en een Mobiliteitsprogramma en is vastgesteld door Provinciale Staten op 7 juli 2014. De Mobiliteitsvisie bevat de langetermijndoelen om de unieke verbindende knooppuntpositie van de provincie goed te laten functioneren. Daarnaast beschrijft de visie welke rol de provincie op zich neemt om deze doelen te realiseren, zonder dit af te wentelen op toekomstige generaties en andere gebieden. Dit wordt iedere vier jaar geconcretiseerd in een Mobiliteitsprogramma waarin is verwoord welke acties (op kortere termijn) nodig zijn en welke samenhang deze hebben met de langetermijndoelen.

Een goede bereikbaarheid is van groot belang voor de kracht, aantrekkelijkheid en de concurrentiepositie van de provincie. Er wordt ingezet op een mobiliteitsnetwerk dat mensen en goederen snel op hun bestemming brengt, maar dat ook dienstbaar is aan de maatschappelijke behoeftes als duurzame welvaart, leefbaarheid en welzijn.

Van belang hierbij is:

- het versterken van bestaande netwerken;
- het verbinden van netwerken;
- het verbinden van vraag en aanbod aan infrastructuur en mobiliteitsdiensten.

Plangebied

In de transformatie van de gehele Merwedekanaalzone wordt ingezet op een vernieuwende mobiliteitsstrategie gericht op het beperken van automobiliteit en het versterken van deelmobiliteit en bereikbaarheid voor fietsers, voetgangers en openbaar vervoer. Dit bestemmingsplan is actualiserend van aard. Het is te verwachten dat op termijn steeds minder verkeersbewegingen in het plangebied plaatsvinden doordat ook het plangebied op termijn meer en meer naar een woon-werkgebied zal transformeren. Dit is in overeenstemming met het het Mobiliteitsplan 2015-2028.

2.2.5 Ontwikkelingsvisie Noordvleugel Utrecht 2015-2030 (Eindbalans)

De essentie van de Ontwikkelingsvisie Noordvleugel Utrecht 2015-2030 is verdichting en kwaliteitsverbetering. Dit houdt in het vinden van een oplossing voor de spanning tussen de behoefte aan ruimte om te wonen en te werken voor het groeiend aantal huishoudens en de behoefte aan bescherming van natuur en landschap en de duurzaamheid in de ruimtelijke- en economische ontwikkeling.

Woningbouw
Het woningbouwprogramma voor de periode 2015-2030 bedraagt in totaal 68.700 woningen, waarvan 15.000 in Almere zijn gepland. De Ontwikkelingsvisie concentreert de nieuwe woningbouw sterk in bestaand bebouwd gebied: 35.800 woningen zal in bebouwd gebied worden gerealiseerd en 32.900 woningen buiten bebouwd gebied. Nieuwbouw in bestaand gebied is mogelijk door verdichting in stadsdelen en herstructurering van verouderde locaties. De A12-zone en stationsgebied Amersfoort zijn projecten waar in de periode 2015-2030 door transformatie kan worden bijgedragen aan verdichting en kwaliteitsverbetering. De Noordvleugel Utrecht ziet goede mogelijkheden om de complexe binnenstedelijke opgave, waaronder de A12-zone en het stationsgebied van Amersfoort, als nieuw sleutelproject te definiëren.

Werklocaties
Voor bedrijventerreinen heeft de Noordvleugel Utrecht de uitbreidingsbehoefte voor de periode 2015-2030 berekend op 410 ha bruto. De regio heeft, in overleg met het Rijk, zich de ambitie gesteld om bestaande en nieuwe bedrijventerreinen tien procent intensiever te gebruiken dan nu het geval is. De intensivering zal vorm krijgen door toepassing van de SER-ladder. Daardoor is de planningsopgave tien procent lager: 410 in plaats van 455 ha. De realisatiemogelijkheden zijn echter beperkt: slechts voor 179 ha kan op eigen grondgebied worden ingevuld. Op korte termijn wordt bekeken hoe de vraagzijde zich ontwikkelt en welke mogelijkheden aan de aanbodzijde kunnen worden gevonden voor het ruimtetekort. Het beleid van de regionale overheden om de ontwikkeling van kantoren te concentreren op toplocaties die goed bereikbaar zijn, zal in hoofdlijnen worden voortgezet.

Voorwaarden
De woningbouw en de ontwikkeling van werklocaties dienen te voldoen aan de volgende randvoorwaarden voor het behoud van de kwaliteit van het gebied en voor de ruimtelijk-economische ontwikkeling als geheel:

- Indien het mogelijk is om de grote binnenstedelijke opgave in de regio Utrecht tot stand te brengen, worden daarmee kosten van nieuwe weginfrastructuur beperkt.
- De groeiende binnenstedelijke bevolking is tegelijk een randvoorwaarde om het hoogwaardig openbaar vervoer rendabel te maken.
- Het buitengebied dient voldoende groene en watergebonden recreatiemogelijkheden te bieden.
- Het grootste deel van de nieuwe recreatiemogelijkheden zal dicht rond de steden moeten worden aangelegd.
- Daarnaast is er een sterke focus op de aanleg van stad-landverbindingen.
- Het Rijk hanteert voor nieuwbouwlocaties het richtgetal van 75 m^2 recreatief groen per woning. Bij een opgave van 65.500 woningen dient ongeveer 500 ha aan recreatief groen te worden gerealiseerd.
- Enkele gebieden komen niet of in beperkte mate voor uitleg in aanmerking. Met name aan de westflank van de Noordvleugel Utrecht, in de veenweidegebieden, is de problematiek rondom water én bodemdaling complex.
- In de diepe droogmakerijen in of aan de westflank van de Noordvleugel Utrecht liggen urgente wateropgaven. Hier wordt gestreefd naar vernatting al dan niet in combinatie met functieverandering.

Plangebied

Dit bestemmingsplan is actualiserend van aard en heeft als doel de totstandkoming van een eenduidige en samenhangende juridisch-planologische regeling. Er worden geen nieuwe ontwikkelingen mogelijk gemaakt. Er worden geen nieuwe vierkante meters wonen, kantoren of bedrijventerrein toegevoegd. De ontwikkelvisie Noordvleugel Utrecht 2015-2030 vormt daarmee geen belemmering voor dit plan.

2.3 Gemeentelijk beleid

2.3.1 Coalitieakkoord 'Utrecht ruimte voor iedereen'

Op 1 juni 2018 is het coalitieakkoord 2018-2022 'Utrecht: ruimte voor iedereen' verschenen. Het coalitieakkoord bestaat uit drie onderdelen:

- Plaats voor iedereen

Het eerste deel van het akkoord bevat verschillende maatregelen op het gebied van onderwijs, economie, werk, sport, welzijn, zorg en veiligheid. Samen met inwoners, bedrijven, maatschappelijke organisaties en vrijwilligers maken we van Utrecht een plaats voor iedereen.

- Gezonde groei voor iedereen

Het tweede deel van het akkoord bevat maatregelen over wonen, mobiliteit, nieuwe energie en een gezonde omgeving om in te leven. We vinden dat er voor iedereen ruimte moet zijn om in Utrecht te wonen en dat Utrecht aantrekkelijk en bereikbaar moet blijven. Ook willen we graag koploper zijn in de verandering naar een duurzame energievoorziening en economie.

- De kracht van iedereen

Het derde deel van het akkoord gaat over hoe we de genoemde doelen willen bereiken, samen met Utrechters en andere betrokkenen.

Om te komen tot gezonde groei voor iedereen worden onder andere de volgende maatregelen genomen:

- samen met marktpartijen maken we vanaf het begin van deze collegeperiode afspraken over het verhogen van het tempo in gebiedsontwikkelingen in alle woningcategorieën;
- we streven er naar dat in 2040 in Utrecht 35% van de woningvoorraad behoort tot de sociale voorraad en 25% tot de middencategorie;
- bij nieuwe ontwikkelingen zijn groen, een hoogwaardige en toegankelijke openbare ruimte en circulaire bouw belangrijk. We bevorderen klimaatadaptatie bijvoorbeeld via verticale bossen (hoogbouw), groene gevels en het voorkomen van verstening;
- één van de manieren om ruimte te maken voor een goede openbare ruimte is meer focussen op hoogbouw;
- dierenwelzijn heeft onze zorg. Bij bouwen houden we rekening met stadsvogels en vleermuizen. Daarnaast hebben we oog voor het beschermen van inheemse soorten.

Utrecht wil zo snel mogelijk klimaatneutraal zijn. Hierbij is het belangrijk om de groei van de stad en de daarmee gepaard gaande ruimtelijke ontwikkelingen te koppelen aan de energietransitie en daarvoor worden onder meer de volgende stappen genomen:

- in 2025 ligt op 20% van de Utrechtse daken zonnepanelen;
- alle nieuwbouwwoningen zijn aardgasvrij en minimaal energieneutraal. We nemen duidelijke duurzaamheidseisen op in tenders voor gebiedsontwikkelingen en stimuleren circulaire bouw;

- (kleinschalige) initiatieven op het gebied van warmte-koudeopslag worden aangemoedigd.

Plangebied

Het plangebied is gelegen in het binnenstedelijke transformatiegebied van de Merwedekanaalzone. Hier wordt een voormalig industriegebied getransformeerd naar een gemengd stedelijk woon- en werkgebied, waar gezond stedelijk leven centraal staat. De afgelopen jaren zijn in het plangebied al enkele kleinschalige (woning)bouwontwikkelingen gerealiseerd.

Het voorliggende bestemmingsplan is voornamelijk actualiserend van aard. Om de beoogde transformatie van de Merwedekanaalzone naar (meer) wonen in het plangebied mogelijk te maken, sorteert de gemeente nu al voor door het bestemmen van de feitelijke situatie in het plangebied. Dit bestemmingsplan draagt bij aan deze beoogde transformatie en is daarmee in overeenstemming met het coalitieakkoord.

2.3.2 Omgevingsvisie Utrecht

In de omgevingsvisie staat wat het gemeentelijke beleid is voor de 'fysieke leefomgeving'. Dit is de omgeving waarin we wonen, werken en recreëren. De ondergrond, de lucht en het water maken deel uit van de leefomgeving, maar ook de gebouwen, bestrating en planten. De omgevingsvisie bevat drie niveaus:

1. De koers: het beleid voor de lange termijn.
   Utrecht kiest voor een gezonde groei als koers voor de lange termijn. Utrecht groeit van een gemeente met 340.000 inwoners in 2016 naar ongeveer 410.000 inwoners in 2030. Daarom bouwen we de komende jaren duizenden woningen. Bij het bouwen van nieuwe woningen staan gezondheid, leefbaarheid en duurzaamheid voorop. De gemeente wil de woningen binnen het stedelijk gebied bouwen en daarbij flink investeren in de openbare ruimte en voorzieningen.
2. Thematisch beleid: het gemeentelijke beleid over een bepaald onderwerp.
   Het thematisch beleid, ook wel sectoraal beleid genoemd, beziet een bepaald aspect van de fysieke leefomgeving, bijvoorbeeld geluidhinder, verkeer of bodemkwaliteit. Deze aspecten vertegenwoordigen een belang dat door het gemeentebestuur wordt meegewogen, als het bestuur een besluit neemt over een activiteit die invloed kan hebben op de fysieke leefomgeving. Bij het bouwen van een nieuwe woonwijk, onderzoekt de gemeente of dat wel kan gezien de geluidhinder rond die woonwijk, of het verkeer wel goed afgewikkeld kan worden en of de bodemgesteldheid het bouwen van woningen toelaat. De uitkomst van dat onderzoek kan bijvoorbeeld zijn dat de gemeente het bouwen niet gaat toestaan of onder bepaalde voorwaarden.
3. Gebiedsbeleid: beleid dat alleen in een bepaald gebied geldt.
   In gebiedsbeleid staat wat de gemeente in een gebied, wijk of buurt wil. De koers en het thematische beleid worden vertaald in beleid voor dat gebied, voor zover dat mogelijk is. Uit het gebiedsbeleid kan afgeleid worden welke veranderingen de gemeente wil toestaan en welke waarden in het gebied behouden moeten blijven.

2.3.2.1 De koers

Het ruimtelijke beleid voor de langere termijn is vastgesteld in de Ruimtelijke Strategie Utrecht (hierna: RSU). De RSU is in 2016 vastgesteld. In de RSU zijn de contouren voor de ontwikkelopgaven van de economische ontwikkelingsgebieden, verdichtingsgebieden en aandachtsgebieden in beeld gebracht. Utrecht groeit en we willen die groei vooral faciliteren door inbreiding. Belangrijke nieuwe woningbouwlocaties in de stad die daar - naast Leidsche Rijn - aan moeten bijdragen zijn het Beurskwartier en de Merwedekanaalzone. De Binnenstad, het Stationsgebied, het Utrecht Science Park en Leidsche Rijn (Centrum) worden beschouwd als economische hotspots waar we kansen willen creëren en benutten. Tevens willen we de openbare ruimte beter benutten en grotere betekenis geven als de plek waar de stad zich presenteert. Gezonde verstedelijking is in alle gevallen het uitgangspunt. Dat betekent focussen op bewegen, welbevinden, perspectief op wonen, werk en opleiding, duurzaamheid.

De RSU bevat tevens een Investeringsstrategie, waarmee een verbinding wordt gelegd tussen de ruimtelijke ambities van de stad met betrekking tot gezonde verstedelijking en de investeringsopgave die daarmee samenhangt.

2.3.2.2 Thematisch beleid

2.3.2.2.1 Wonen

Woonvisie Utrecht beter in balans

De woonvisie Utrecht beter in balans is op 18 juli 2019 vastgesteld door de gemeenteraad. In de woonvisie zijn de punten van het collegeakkoord verwerkt. Daarin streven we naar goede betaalbare duurzame woningen in gemengde wijken. De horizon voor de visie op de Utrechtse woningmarkt is 2040. Onze ambities vragen meerjarige inzet en meervoudig sturen. Vanuit die visie en aanpak zijn voor de korte termijn vijf speerpunten en bijbehorende activiteiten benoemd en uitgewerkt die we volgen en zo nodig tussentijds bijstellen. Voor de komende jaren zijn dat:

- Versnellen en (langdurig) verhogen bouwproductie;
  We benutten de groei van onze stad om onze partners te stimuleren de bouwproductie hoog te houden om aan te sluiten op de gezamenlijke ambities. Daarmee werken we naar streefpercentages voor de lange termijn.
- Meer gemengde wijken;
  De Utrechtse wijken krijgen meer een mix van woonsegmenten waar sociale huur tot duurdere koopwoningen zijn te vinden.
- Doorstroming;
  Gemengde projecten, verhuisketens en toename van kwalitatief goede woningen in de middencategorie zorgen voor een betere doorstroming.
- Een (t)huis voor iedereen;
  We streven naar een passend woningaanbod binnen een redelijke termijn voor alles (toekomstige) inwoners van Utrecht, ook voor de mensen die daar (tijdelijk) zelf niet in kunnen voorzien.
- Duurzaamheid en toekomstbestendigheid;
  We bouwen aan een duurzamere woningvoorraad en richten ons op thema's als energieneutraliteit en terugdringing gasaansluitingen.

Plangebied

Het plan is gelegen in het binnenstedelijke transformatiegebied van de Merwedekanaalzone. Hier wordt een voormalig industriegebied getransformeerd naar een gemengd stedelijke woon- en werkgebied, waar gezond stedelijk leven centraal staat. De afgelopen jaren zijn in het plangebied al enkele kleinschalige (woning)bouwontwikkelingen gerealiseerd.

Het voorliggende bestemmingsplan is voornamelijk actualiserend van aard. Om de beoogde transformatie van de Merwedekanaalzone naar (meer) wonen in het plangebied mogelijk te maken, sorteert de gemeente nu al voor door het bestemmen van de in het plangebied feitelijk situatie. Dit bestemmingsplan draagt bij aan de beoogde transformatie en is daarmee in overeenstemming met de gemeentelijke woonvisie.

2.3.2.2.2 Werken

Bedrijventerreinen Strategie Utrecht 2012

Het bedrijventerreinenbeleid van de gemeente Utrecht is gericht op het bieden van toekomstgerichte bedrijfslocaties voor (zelfstandige) ondernemers en bedrijven in Utrecht. Voldoende en goede (niet louter monofunctionele) werklocaties zijn belangrijk voor het algemene vestigingsklimaat van de stad. Om de concurrentiekracht van en werkgelegenheid in onze stad op peil te houden, zijn goede werklocaties waaronder bedrijventerreinen onontbeerlijk.

De doelstelling van het bedrijventerreinenbeleid is om voldoende en toekomstbestendige werklocaties te bieden, die voldoen aan de wensen van hedendaagse en toekomstige ondernemers en daarmee een bijdrage te leveren aan de economische ontwikkeling van de stad.

Plangebied

Dit bestemmingsplan is actualiserend van aard en voorziet niet in de vestiging van nieuwe bedrijven of functies. De regels voor de in het plangebied aanwezige bedrijven blijven grotendeels gehandhaafd, alleen de in het gebied toegelaten milieucategoriën worden verlaagd. Met dit bestemmingsplan worden ook geen nieuwe kantoorontwikkelingen mogelijk gemaakt. Bestaande kantoren blijven gehandhaafd.

2.3.2.2.3 Bouwen

Hoogbouwvisie 'Waar wel en waar niet hoog bouwen in Utrecht' (2005)

De doelstelling van de hoogbouwvisie is het leveren van een toetsingskader voor hoogbouwplannen, door ten eerste na te gaan wat de mogelijke bijdrage is die hoogbouw kan leveren aan de ontwikkeling van Utrecht, en ten tweede door het geven van een visie op de meest (on)wenselijke locaties voor hoogbouw.

Voor de hoogbouwvisie is gewerkt met de volgende vaststaande uitgangspunten:

- hoogbouw wordt altijd in verhouding gezien met de omgeving;
- behoud van het kleinschalige karakter van stadswijken;
- de zichtlijnen op de Dom moeten behouden blijven;
- hoogbouw als middel om de stad beter zichtbaar en herkenbaar te maken. Utrecht wordt één stad met twee centra: het huidige centrum met stationsgebied en het toekomstige Centrum Leidsche Rijn. De kloof tussen de twee stadsdelen wordt in de toekomst gedicht door de zogeheten Centrale Zone, die ruwweg parallel loopt aan de A2 en het Amsterdam-Rijnkanaal.

In het Wensbeeld 2030 is de stad opgedeeld in een drietal categorieën:

a. De Binnentuinen: deze categorie bevat een subcategorie “laag” met een basis van 9 meter en een subcategorie “hoog” met een basis van 15 meter, beiden met de mogelijkheid tot incidentele accenten tot (in principe) het dubbele van de omliggende bebouwingshoogte;
b. De Centrale Zone: de basismaat bedraagt in dit gebied 15 of 30 meter. Er zijn accenten tot in het dubbele van de omliggende bebouwingshoogte mogelijk. In een beperkt zoekgebied, kunnen incidentele accenten van 60 tot 80 meter worden geplaatst;
c. De Brandpunten: de maximale bouwhoogte bedraagt 90 meter, respectievelijk een niet gemaximaliseerde hoogte (Stationsgebied respectievelijk centrum Leidsche Rijn).

Plangebied
Het plangebied valt binnen de 'Centrale Zone' met zoekgebied voor incidentele accenten. Hiervoor is in het Wensbeeld 2030 een maximale hoogte van 15 of 30 meter opgenomen. Het voorliggende bestemmingsplan is actualiserend van aard en legt daarmee de feitelijke situatie vast. Uit een inventarisatie van de feitelijke situatie blijkt dat de meeste bebouwing voldoet aan de maximale bouwhoogte van gebouwen van 18 meter op de bedrijfspercelen en 28 meter op de kantoorpercelen . Deze bouw- en goothoogte wordt met dit bestemmingsplan opnieuw vastgelegd en is daarmee in overeenstemming met de hoogbouwvisie. Binnen het plangebied zijn enkele bebouwingsaccenten van maximaal 80 meter aanwezig. Het betreft het hotel en het naastgelegen kantoorgebouw, een deel van het kantoorgebouw aan de overzijde van de Winthontlaan en het kantoorgebouw op de hoek Vliegend Hertlaan/Europalaan. Ook dit is in lijn met de hoogbouwvisie.

Welstandsnota Utrecht 'De schoonheid van Utrecht' (2004)
In de Welstandsnota Utrecht "De schoonheid van Utrecht", die in juli 2004 is vastgesteld, is geformuleerd op welke wijze het welstandsbeleid van de gemeente Utrecht uitgevoerd zal worden. Dit betreft de welstandstoetsing van vergunningplichtige bouwwerken en toetsing op basis van de loketcriteria.

De nota, die verplicht is om welstandsbeleid te kunnen voeren, kent de volgende doelen:

- het plaatsen van de welstandsbeoordeling binnen een inhoudelijk, objectief kader waarmee de rechtszekerheid voor de initiatiefnemer wordt gediend;
- het verhogen van de kwaliteit van de welstandsadvisering;
- het vastleggen van efficiënte en transparante procedures voor de welstandszorg;
- het bieden van meer samenhang in het beleid dat zich richt op het uiterlijk van de stad.

Voor vergunningplichtige bouwwerken geldt het volgende:

- op basis van een gebiedsgerichte analyse per buurt of wijk worden in hoofdlijnen een ruimtelijke karakteristiek gegeven;
- ambities worden vertaald in beleidsniveaus per gebied; deze beleidsniveaus zijn: behoud, respect en open; de drie niveaus onderscheiden zich onderling in mate van vrijheid in omgaan met de bestaande structuur en architectuur;
- algemeen geldende beoordelingscriteria verschillen alleen per beleidsniveau en niet per gebied.

Plangebied
Het plangebied is aangeduid met het beleidsniveau 'open'. Verandering of handhaving van het bebouwingsbeeld is beide mogelijk, zowel naar structuur als architectuur maar met behoud van landschappelijke waarden. Dit betekent:

- een vrije en open oriëntatie op het bestaande bebouwingsbeeld;
- er is ruimte voor vernieuwing;
- bij gedeeltelijke veranderingen van de structuur wordt aangesloten op de bestaande omgeving.

2.3.2.2.4 Verkeer en mobiliteit

Nota Stallen en Parkeren (2013) en Addendum Nota parkeernormen fiets en auto

Utrecht werkt aan een aantrekkelijke, bereikbare en gezonde stad. Een belangrijk instrument hierbij is het beleid voor het stallen van fietsen en parkeren van auto's in de stad. Het college zet dit instrument in om de leefbaarheid van de wijken te verbeteren en een kwaliteitsslag in de openbare ruimte te maken. Ook kunnen (fiets)parkeermaatregelen bijdragen aan de verbetering van de luchtkwaliteit en het goed bereikbaar houden van de vitale economische functies in de stad. Uitgangspunt hierbij is een financieel gezonde exploitatie van het parkeren in Utrecht.

In de planbeschrijving in hoofdstuk 4 wordt aangegeven hoe is omgegaan met deze uitgangspunten.
De gemeenteraad heeft op 28 maart 2013 de Nota Stallen en Parkeren vastgesteld. Met de uitwerkingsnota 'Parkeernormen Fiets en Auto' bepaalt de gemeente de benodigde capaciteit van het (fiets)parkeren. Voor de veiligheid, leefbaarheid en aantrekkelijkheid van Utrecht geeft de gemeente meer ruimte aan voetgangers en fietsers. Dit betekent dat er op sommige plekken op straat minder ruimte komt voor geparkeerde auto's. De gemeente stimuleert auto's om langs de rand van de stad te parkeren: in één van de drie herkenbare grote P+R terreinen, bij NS-stations en andere OV-knooppunten. Als stimulans voor binnenstedelijke ontwikkelingen, en daarmee voor een aantrekkelijke en bereikbare stad zijn de autoparkeernormen in betaald parkeergebied verlaagd. Ook schept de gemeente flexibiliteit door de vrijstellingsmogelijkheden van de parkeernormen te verruimen. Nieuw in de gemeentelijke aanpak is de verplichting om bij nieuwbouw, uitbreiding van bestaande gebouwen of in geval van een functiewijziging ook fietsenstallingen te realiseren. De parkeernormen hebben een bandbreedte, om optimale flexibiliteit en maatwerk te bieden bij de realisatie van bouwplannen.

Op 28 maart 2019 heeft de gemeenteraad het addendum Nota parkeernormen fiets en auto vastgesteld. Het addendum bevat een aantal algemene wijzigingen en wijzigingen voor bepaalde gebieden, de maatwerklocaties. De algemene wijzigingen hebben betrekking op de parkeernorm voor sociale- en middenhuurwoningen en juridische en technische wijzigingen.

Het addendum geeft alle locaties aan waar maatwerk voor geldt en geeft een nadere invulling aan mogelijke maatwerkoplossingen. De locaties voor maatwerk zijn het centrumgebied (binnenstad en stationsgebied) en de grote werkgebieden buiten de binnenstad, te weten Papendorp, Oudenrijn, Rijnsweerd, Leidsche Rijn Centrum en de Uithof. Daarnaast zijn er acht binnenstedelijke ontwikkelgebieden aangewezen als maatwerklocatie: belastingkantoor, Kruisvaartkwartier, Merwedekanaalzone, Rotsoord, Tweede Daalsedijk, Veemarkt, Cartesiusdriehoek en Werkspoorkwartier.

Plangebied
Het plangebied ligt in een maatwerkgebied. In de algemene bouwregels van dit bestemmingsplan is een voorwaardelijke verplichting opgenomen voor parkeren. In paragraaf 4.3 wordt hier verder op ingegaan.

Slimme routes, slim regelen, slim bestemmen (2016)
De gemeenteraad heeft op 26 mei 2016 dit mobiliteitsplan vastgesteld. Dit plan bestaat uit 3 delen:

1. Slimme Routes gaan over het handiger inrichten van de verbindingen voor voetganger, fiets, bus, tram, trein en auto. Bijvoorbeeld met doorfietsroutes, het kwaliteitsnet goederenvervoer en knooppunten;
2. Slim Regelen gaat over het slimmer organiseren van de stromen voetgangers, fietsers, openbaar vervoer en auto's. Bijvoorbeeld door verkeerslichten met elkaar te laten 'praten', persoonlijke reisinformatie en informatie over vrije parkeerplaatsen voor auto's en fiets;
3. Slim Bestemmen zorgt dat nieuwe woningen, kantoren en bezoekersfuncties op de juiste plekken komen en dat deze goed worden ontworpen. Dit draagt bij aan slimmer vervoer en bijvoorbeeld goede bevoorradingsmogelijkheden.

De belangrijkste uitgangspunten van het beleid zijn:

Meer ruimte voor de voetganger en de fietser
Lopen en fietsen zijn de meest gezonde, milieuvriendelijke en ruimte-efficiënte vormen van vervoer. Om fietsers aan te moedigen, krijgt de stad nieuwe en snelle doorfietsroutes: extra brede en prettige fietspaden, los van de autodrukte.

Aantrekkelijk openbaar vervoer voor de langere afstanden
Naast de voetganger en de fietser is het openbaar vervoer belangrijk. De bus en tram leggen snelle verbindingen met de binnenstad, Utrecht Sciencepark, Leidsche Rijn Centrum, wijken, de regio en de rest van Nederland. Hierdoor wordt het openbaar vervoer een betere keuze.

Auto's langs de juiste routes

In de binnenstad, Leidsche Rijn Centrum, Utrecht Science Park is de auto te gast, met 30 km per uur als standaard maximumsnelheid. Stedelijke verbindingswegen verbinden de wijken met de RING. Waar het kan, krijgen wegen een stadsboulevard: veilig en goed oversteken en meer groen. Een aantrekkelijke plek voor bewoners, 50 km per uur geldt als snelheidslimiet. De gemeente wil automobilisten, die niet uit de stad komen of naar de stad gaan, zoveel mogelijk laten rijden via de RING. Hierdoor ontstaat er ruimte voor automobilisten die in stad moeten zijn. De beleidslijn uit de nota Stallen en Parkeren sluit aan bij de beleidslijn van dit Mobiliteitsplan. In dit Mobiliteitsplan is daarom geen nieuw beleid ten aanzien van het stallen van fietsen opgenomen.

Plangebied

Dit bestemmingsplan is actualiserend van aard en voorziet niet in nieuwe ontwikkelingen waardoor het bestaande verkeersnetwerk niet om aanpassingen vraagt. Gelet op de aard van dit bestemmingsplan vormt het mobiliteitsplan geen belemmering.

2.3.2.2.5 Gezond stedelijk leven

Nota Gezondheid voor iedereen – VolksgezondheidsbeleidUtrecht 2019-2022
Op 17 oktober 2019 heeft de gemeenteraad de Nota Gezondheid voor iedereen-Volksgezondheidsbeleid Utrecht 2019-2022 vastgesteld. De ambitie van de nota is dat mensen op een prettige, gezonde manier in de groeiende stad Utrecht kunnen wonen, werken en leven. Met de nota worden kansen benut door gezondheid te koppelen aan gebiedsontwikkeling, duurzaamheid, mobiliteit en sociale- en economische ontwikkelingen. De speerpunten voor de beleidsperiode die extra gezondheidswinst helpen te realiseren zijn: gezonde leefomgeving, gezond en veilig opgroeien, gezond gedrag, gezond rondkomen, gezond werkgeverschap, psychische gezondheid en gezond ouder worden.

Binnenstedelijke verdichting brengt gezonde kwaliteiten met zich mee zoals het behoud van groen om de stad en autoluwe wijken die actieve mobiliteit en ontmoeting stimuleren en daarmee bijdragen aan gezondheid. Daarnaast biedt het mogelijkheden voor gemengd wonen en het vergroten van het aandeel sociale en midden huur in de stad. Er ontstaat, met name rond drukke wegen, echter ook een dilemma tussen gezonde lucht en minimale geluidsbelasting enerzijds en verdichting anderzijds.

Er wordt gekozen om idealiter geen nieuwe woningen binnen 100 meter van een autosnelweg te realiseren. Tevens wordt de markt uitgedaagd om bij nieuwe gebiedsontwikkelingen aan drukke binnenstedelijke wegen (> 10.000 voertuigen per etmaal), waarover nog geen bestuurlijke afspraken zijn gemaakt, met (innovatieve) maatregelen te komen die de gezondheidseffecten door luchtverontreiniging en geluidbelasting minimaliseren met behoud van een goed binnenmilieu en een prettige woon-en verblijfskwaliteit. Voor groepen mensen die extra gevoelig zijn voor luchtverontreiniging (ouderen, mensen met een zwakke gezondheid en kinderen van 0-18 jaar) wordt bij het bestemmen van nieuwbouw van voorzieningen (scholen, kinderopvang en woon(zorg)voorzieningen) bij drukke binnenstedelijke wegen (>10.000 mvt/etm) een minimale afstand van 50 meter en bij autosnelwegen een minimale afstand van 300 meter aangehouden. Voor bestaande voorzieningen die renovatie, aanbouw of vervangende nieuwbouw nodig hebben, al dan niet met een bestemmingsplanwijziging, wordt in goed overleg met de vertegenwoordigers van de voorziening onderzocht of een alternatieve locatie ruimtelijk en binnen de financiële kaders mogelijk is. Ook wordt onderzocht of er reguliere maatregelen te treffen zijn om het binnenmilieu te verbeteren. Bij tijdelijke schoolgebouwen en noodlokalen wordt er ook naar gestreefd om aan het afstandscriterium te voldoen. Als dit niet mogelijk is, wordt naar een zo kort mogelijke overbruggingsperiode gestreefd. In een verdichtende stad zijn stille plekken schaars, wij beschermen daarom deze plekken. Ook staan we geen horecavoorzieningen toe in stille hofjes en rustige woonstraten om zo geluidsoverlast te beperken.

Bij bouwplannen moeten alle soorten woningen (sociale huur, midden huur, koopwoningen etc.) in het plan een vergelijkbare lucht- en geluidskwaliteit hebben. Daarnaast worden er passende maatregelen genomen om de gevolgen van klimaatverandering zoals hittestress te beperken door bijvoorbeeld groene daken en gevels te realiseren en door bij de ruimtelijke inrichting voor meer plekken voor verkoeling te zorgen. Wij hanteren hierbij voor de openbare ruimte het principe 'groen tenzij'. Daarnaast is er ook ruimte voor biodiversiteit, dit versterkt de natuurbeleving en daarmee indirect de gezondheid.

Plangebied

Het voorliggende bestemmingsplan is consoliderend van aard en maakt geen nieuwe bouwplannen mogelijk. Het doel van dit plan is de totstandkoming van een eenduidige en samenhangende juridisch-planologische regeling. De nota gezondheid vormt daarmee geen belemmering voor het voorliggende bestemmingsplan.

2.3.2.3 Gebiedsbeleid

In gebiedsbeleid maakt de gemeente de koers en het thematische beleid passend binnen een specifiek gebied. Voor het plangebied is gebiedsbeleid opgesteld.

Omgevingsvisie deelgebied Merwedekanaalzone

Voor de Merwedekanaalzone (deelgebieden 4, 5 en 6) is een omgevingsvisie opgesteld. In de omgevingsvisie zijn de gemeentelijke ambities van gezonde verstedelijking opgenomen en is een robuust ruimtelijk raamwerk uitgewerkt dat ruimtelijke en sociale verbindingen legt tussen het gebied, de omliggende wijken en de stad.

Kaart omgevingsvisie Merwedekanaalzone (bron: Gemeente Utrecht)

Het raamwerk bestaat uit de volgende delen: historische kwaliteiten, Merwedepark, Europalaan, stedelijke langzaam verkeersverbindingen en voorzieningen.

Het plangebied ligt in de Merwedekanaalzone. Het beleid voor deze zone is er al sinds 2005 op gericht om een stedelijke transformatie tot stand te brengen, omdat het terrein zijn betekenis als watergebonden industrie grotendeels verloren is en door de ontwikkeling van Leidsche Rijn midden in de stad is komen te liggen.

De Merwedekanaalzone is naast het Stationsgebied, Leidsche Rijn (centrum) en het Sciencepark één van de vier prioritaire gebiedsontwikkelingen in de stad die deze duurzame groei mogelijk maakt. Het Nieuwe Centrum en de Merwedekanaalzone transformeren daarbij naar hoogwaardige, aantrekkelijke, gezonde en duurzame gemengde stedelijke gebieden, waar gewoond, gewerkt en gerecreëerd wordt. In de Merwedekanaalzone worden 6.000 - 9.000 nieuwe woningen gerealiseerd, naast de reeds gerealiseerde complexen, zoals Max en Twogether. Daarmee gaan een kleine 20.000 nieuwe bewoners en gebruikers dit stuk stad een nieuwe betekenis geven. Om de hoofdambitie van gezonde verstedelijking goed tot zijn recht te laten komen zoekt de gemeente Utrecht actief naar samenwerking met de stad, marktpartijen en andere overheden bij het invullen van deze opgave.

Nieuw stedelijk leven

De Merwedekanaalzone wordt een karaktervolle Utrechtse stadswijk voor alle typen huishoudens, bedrijven en andere organisaties en individuen die bewust kiezen om op een vernieuwende stedelijke manier te leven en waar kwaliteit van leven voorop staat. Het biedt een leefmilieu voor jong en oud met verschillende portemonnees. De Merwedekanaalzone zal ook van betekenis zijn voor de bestaande omliggende wijken, doordat er nieuwe voorzieningen en routes voor langzaam verkeer gerealiseerd zullen worden. Hierdoor draagt het gebied bij aan het verbinden van de stad en haar inwoners op grotere schaal.

De ontwikkeling van nieuw stedelijk leven in de Merwedekanaalzone wordt uitgewerkt langs vier sporen:

1. Kwaliteit van leven
   Er wordt op een toekomstgerichte wijze omgegaan met beweging en mobiliteit.
2. Bedrijvige mix
   Er is een verrassende mix aan oude en nieuwe gebouwen, woningtypen en allerlei bijzondere functies.
3. Duurzaam en slim
   Energieneutraliteit en klimaatadaptatie gaan hand in hand met het aantrekkelijk maken van groen en water.
4. Robuust en flexibel
   De grote omvang van het gebied en fasering in ontwikkeling vragen om een robuust en flexibel raamwerk dat in alle tijdsperioden aantrekkelijk en bruikbaar is.

Plangebied

Het nieuwe bestemmingsplan heeft als doel de totstandkoming van een eenduidige en samenhangende juridisch-planologische regeling. Het bestemmingsplan richt zich voornamelijk op beheer van de bestaande situatie en het vastleggen van de functionele en ruimtelijke structuur. In het plan wordt de maximum toegelaten milieucategorie teruggebracht en wordt een regeling opgenomen die het parkeren enkel voor in het plangebied aanwezige functies en gebruikers toestaat. Met deze aanpassingen sorteert de gemeente voor op de toekomstige transformatie naar een woon-werkgebied als onderdeel van een groter geheel: de transformatie van de Merwedekanaalzone. Voor dit gebied zal te zijner tijd ook een nieuw ontwikkelingsgericht bestemmingsplan gemaakt worden om dit gebied te transformeren zoals geschetst in de Omgevingsvisie Merwedekanaalzone.

Hoofdstuk 3 Bestaande situatie

3.1 Inleiding

Het bestemmingsplan is actualiserend van aard. Dit hoofdstuk geeft inzicht in de huidige situatie in het plangebied en analyseert het plangebied in ruimtelijk en functioneel opzicht. Voor zover de verschillende onderdelen van dit hoofdstuk daartoe aanleiding geven, worden aan het einde van de verschillende paragrafen conclusies en uitgangspunten voor het bestemmingsplan geformuleerd.

3.2 Ruimtelijke structuur

3.2.1 Historische ontwikkeling

Het plangebied is in de Merwedekanaalzone gelegen en bestaat uit deelgebied 6 van de in totaal 7 deelgebieden. De Merwedekanaalzone ligt van oudsher in het stroomgebied van de Oude Rijn. De Romeinen gebruikten de hoger gelegen oeverwallen voor de aanleg van de Limes (grens). Later, in de 12e en 13e eeuw wordt het gebied in cultuur gebracht door de kenmerkende langgerekte kavels te ontginnen. Met name hoveniers zijn tot ver in de 20e eeuw in dit gebied aanwezig. In de jaren daarna heeft de Merwedekanaalzone steeds een ander gebruik gekregen.

Het Merwedekanaal is tussen 1884 en 1892 gegraven, dwars door de toen bestaande ‘strokenverkaveling’ heen. Het kanaal gaf daarmee de haven van Amsterdam een voor Nederlandse handel belangrijke aansluiting via de Rijn op (inter)nationale vaarroutes. Ook omdat het kanaal gunstig ligt langs het spoor is het aanleiding voor de vestiging van industrie en bedrijven. De bebouwing langs het kanaal volgt de oorspronkelijke strokenverkaveling en is op het water georiënteerd. Door de beperkte breedte van het Merwedekanaal blijft de vestiging van grootschalige industrie langs dit kanaal uit.

In 1931 wordt besloten om een nieuw en breder kanaal te graven, het Amsterdam-Rijnkanaal (1952). Ondertussen worden aan de oostkant van het Merwedekanaal een aantal Utrechtse woonwijken gebouwd (o.a. Lombok, Rivierenwijk en Hoograven).

In 1954 wordt een deel van de gemeente Jutphaas toegevoegd aan de gemeente Utrecht. Niet het Merwedekanaal maar het Amsterdam-Rijnkanaal is vanaf dat moment de grens. Op basis van het Structuurplan 1954 wordt in de polder Nieuw Welgelegen vanaf 1957 Kanaleneiland gebouwd. De wegenstructuur op het Kanaleneiland is op het autoverkeer afgestemd.

Centraal in de wijk wordt, als buffer tussen het nieuwe woongebied en de fabrieksstrook langs het Merwedekanaal, het dan grootste (naoorlogse) stadspark van Utrecht aangelegd: Park Transwijk. Het was de bedoeling dat ook bewoners van de groenarme Rivierenwijk van dit park gebruik gingen maken. Vanaf de jaren 70-80 van de vorige eeuw maken steeds meer bedrijven plaats voor kantoren, vooral in het plangebied tussen de Beneluxlaan en de A12.

Anno 2020 is het plangebied uitgegroeid tot een bedrijventerrein voor kantoren en bedrijven. De meest recente ontwikkelingen zijn de realisatie van het Van der Valk Hotel en het casino aan de Winthontlaan aan de zuidelijke rand van het plangebied.

Het voorliggende bestemmingsplan is actualiserend van aard en respecteert de historische ontwikkeling van het plangebied.

3.2.2 Structuurbepalende elementen

De aanwezige bebouwing in het plangebied bestaat voornamelijk uit grote gebouwen met kantoren en bedrijven. Er zijn nauwelijks kleine hoofdgebouwen aanwezig. Het plangebied wordt gekenmerkt door de van oudsher aanwezige verkeers- en waterstructuur. Het gaat om de Zeehaenkade, de slingerende Eendrachtlaan, de Europalaan, de Beneluxlaan en het Merwedekanaal. Langs de Zeehaenkade is een fietspad voor de fietsverbinding Utrecht - Nieuwegein aanwezig.

Verkeersstructuur in en rondom plangebied (bron: ArcGIS, 2020)

Hoogteaccenten ten behoeve van kantoren zijn voornamelijk langs de hoofdwegen, Europalaan en Beneluxlaan, aanwezig. Het terrein achter deze twee wegen richting het Merwedekanaal kent een lagere bebouwing van 2 á 5 bouwlagen.

Aanzicht op bebouwing aan de Europalaan 40 (links), 44 t/m 46 (midden) en 100 (rechts) (bron: Gemeente Utrecht, 2020)

Aanzicht voor- en zijgevel Eendrachtlaan 98 (bron: Gemeente Utrecht, 2020)

Langs de Zeehaenkade is een groenstructuur aanwezig in vorm van een bomenrij. Verder is veel groen op individuele kavels aanwezig.

Aanzicht Merwedekanaal, fietspad en Zeehaenkade (bron: Gemeente Utrecht, 2020)

Het voorliggende bestemmingsplan is actualiserend van aard en respecteert de structuurbepalende elementen van het plangebied.

3.2.3 Conclusie

Het voorliggende bestemmingsplan is actualiserend van aard en maakt geen nieuwe, ruimtelijke ontwikkelingen mogelijk waarmee de historisch ontstane ruimtelijke en functionele structuren van het plangebied kan worden gewijzigd.

3.3 Functionele structuur en toegestane bebouwing

In deze paragraaf wordt ingegaan op de bestaande functionele structuur, het toegestane gebruik en bebouwing van het plangebied. Het gaat om de functies wonen, kantoren, bedrijven, hotel en casino, groen en openbare ruimte. Hieronder volgt een omschrijving per functie.

Functionele structuur plangebied

3.3.1 Bedrijven en kantoren

<u>Tankstation met LPG Beneluxlaan</u>

In het noorden van het plangebied is aan de Beneluxlaan 1001 (kadastraal bekend als UTT00-R-1281) een tankstation gevestigd. Volgens besluitsubvlak 45 van de geldende beheersverordening zijn hier specifieke regels in verband met risicovolle inrichtingen van toepassing. Zo geldt dat in een straal van 15 meter om de afleverzuil(en) geen kwetsbare of beperkt kwetsbare objecten mogen worden gebouwd. Aangezien er binnen dit gebied alleen het tankstation zelf en gronden met een verkeersbestemming aanwezig zijn, is hiervoor geen regeling opgenomen in het voorliggende bestemmingsplan.

Aanzicht tankstation vanuit Beneluxlaan (bron: Gemeente Utrecht, 2020)

Beneluxlaan 1010, Eendrachtlaan 1 t/m 3 en Europalaan 40 en Vliegend Hertlaan 15 t/m 97

Aan de Beneluxlaan 1010, Eendrachtlaan 1 t/m 3 en Europalaan 40 (kadastraal bekend als UTT00-R-908) en de Vliegend Hertlaan 15 t/m 97 (kadastraal bekend als UTT00-R-1097) zijn momenteel kantoren waaronder Berenschot Groep B.V, Windunie B.V en Inspectie Leefomgeving en Transport- Rail en Wegvervoer gevestigd.

Aanzicht Beneluxlaan 1010 en Europalaan 40 (bron: Gemeente Utrecht, 2020)

Op het achterliggende terrein van de Beneluxlaan, de Eendrachtlaan, de Europalaan en de Vliegend Hertlaan is een bovengrondse parkeergarage met drie bouwlagen aanwezig.

Overdekte parkeergarage op het achterliggende terrein behorende bij Beneluxlaan 1010 en Europalaan 40 (bron: Gemeente Utrecht, 2020)

Europalaan 44 t/m 46

Hier is een kantoor van de Rabobank gevestigd. Het betreft een U-vormig kantoorpand bestaande uit 5 bouwlagen en is kadastraal geregistreerd onder UTT00-R663.

Aanzicht voorgevel Europalaan 44 t/m 46 vanuit Europalaan (bron: Gemeente Utrecht, 2020)

Europalaan 100 t/m 146, 200 t/m 222,300 t/m 322, 400 t/m 486 en 500 t/m 546

De toegestane functie op deze adressen is kantoren. Hier zijn de kantoren van bedrijven zoals BCD Travel, Dytter, Dutch Game Garden, Social Brothers en Social Elephant gevestigd. De bebouwing bestaat uit 3 tot 9 bouwlagen.

De Europalaan 200 t/m 222 zijn tijdelijk bestemd voor Wonen (zie ook paragraaf 3.3.2). De Europalaan 100 is tijdelijk bestemd voor bedrijfsruimte en horeca.

De kantoren zijn verdeeld over 5 bestaande gebouwen gericht op de Europalaan. Aan de achterkant

van de kantorenpanden bevinden zich 3 grootschalige parkeerterreinen waarvan 2 overdekt zijn. De parkeerterreinen worden ontsloten via de Eendrachtlaan.

Aanzicht voorgevel Europalaan 500 (bron: Gemeente Utrecht, 2020)

Aanzicht achtergevels Europalaan 400 t/m 486 (links) en 200 t/m 222 (rechts) vanuit Eendrachtlaan (bron: Gemeente Utrecht, 2020)

<u>Eendrachtlaan 301 t/m 315 en Winthontlaan 1 t/m 151</u>

Aan de Eendrachtlaan 301 t/m 315 en Winthontlaan 1 t/m 151 zijn kantoren gevestigd. Het gaat om kantoren van de verzekeringsmakelaar Aon, Interegi B.V. Paysuqare en Worldline en equens Worldline. Het gebouw bestaat aan de randen uit 3 tot 4 bouwlagen en heeft in het midden een hoogteaccent van ongeveer 16 bouwlagen. De ingang van het gebouw bevindt zich aan de kant van de Eendrachtlaan.



Zicht op ingang van het kantoor vanaf de Eendrachtlaan (bron: Google Streetview, 2019)

Winthontlaan 171 t/m 189

Het hoofdgebouw aan de Winthontlaan 171 t/m 189 (kadastraal bekend als UTT00-R-815) is parallel aan de Winthontlaan gelegen. Het gebouw dient als kantoor en heeft 4 bouwlagen. Daarnaast bevindt zich een bovengrondse, overdekte parkeergarage op het terrein. De parkeergarage is via de Winthontlaan ontsloten en bedient zowel het kantoor ernaast als de hierboven beschreven kantoorlocatie aan de Eendrachtlaan 301 t/m 315 en Winthontlaan 1 t/m 151.

Zicht op kantoor vanaf Eendrachtlaan (bron: Google Streetview, 2019)

Winthontlaan 2

In het gebouw op de hoek Europalaan/Winthontlaan is het kantoor van NWO gevestigd.

Zicht op kantoor Winthontlaan 2 vanaf Europalaan (bron: Google Streetview, 2019)

Vliegend Hertlaan 4 t/m 8 Eendrachtlaan 80 t/m 82, 98, 100 t/m 260, 280 en 300

Ter plaatse van de Vliegend Hertlaan 4 t/m 8, Eendrachtlaan 80 t/m 82, 98, 100 t/m 260, 280 en 300 zijn een aantal grote garage- en autoverhuurbedrijven, opslagbedrijf maar ook een groothandel voor horeca, een microbrouwerij en een bakkerij aanwezig.

Aan de Vliegend Hertlaan 4 t/m 8 is een groothandel voor horeca, gevestigd.

Zicht op groothandel en parkeerterrein vanaf Vliegend Hertlaan (bron: Google Streetview, 2019)

Zeehaenkade 30 t/m 32

Aan de Zeehaenkade 30 t/m 32 (kadastraal bekend als UTT00-R-770) is de Stichting Leger des Heils gevestigd. Het gebouw heeft twee bouwlagen en vanaf de Zeehaenkade gezien aan de voorkant een parkeerterrein. Het parkeerterrein is bereikbaar via de Overijssellaan.

Aanzicht ingang en voorgevel Leger des Heils vanuit Zeehaenkade gezien (bron: Gemeente Utrecht, 2020)

Zeehaenkade 50

Het bedrijf gevestigd aan de Zeehaenkade 50 (kadastraal bekend als UTT00-R-670) maakt onderdeel uit van het grote autoverhuurbedrijf Terberg aan de Eendrachtlaan 280. De percelen hebben dan ook één gezamenlijk parkeerterrein dat tussen beide hoofdgebouwen in is gelegen. Het parkeerterrein is zowel vanuit de Zeehaenkade als vanaf de Eendrachtlaan toegankelijk. De ingang vanuit de Zeehaenkade gezien vormt de hoofdingang. Het L-vormige gebouw bestaat uit twee bouwlagen.

Zicht op parkeerterrein en gebouw van het autoverhuurbedrijf Terberg vanaf Zeehaenkade (bron: Google Streetview, 2019)

Zeehaenkade 60

Aan de Zeehaenkade 60 is op dit moment verfwinkel Sigma gevestigd. Het gebouw bestaat uit twee bouwlagen. Het betreft het kadastrale perceel UTT00-R-667.

Zicht op verfwinkel Sigma vanuit Zeehaenkade (bron: Google Streetview, 2019)

Zeehaenkade 62 t/m 70

Het betreft een braakliggend en onbebouwd terrein (kadastraal bekend als UTT00-R-666).

Zicht op braakliggend terrein vanuit Zeehaenkade (bron: Google Streetview, 2019)

3.3.2 Wonen

Vliegend Hertlaan 1 - 11

Aan de Vliegend Hertlaan 1 t/m 232 is in 2017 van een kantorenpand van 4 tot 8 bouwlagen naar een appartementengebouw (kadastraal bekend als UTT00-R-1250) getransformeerd. Met de transformatie, genaamd Flying Deer, zijn in totaal 251 appartementen gerealiseerd.

Het terrein is voor het autoverkeer bereikbaar via de Vliegend Hertlaan. Hier bevindt zich een groot parkeerterrein voor auto's en fietsers ten behoeve van de appartementen. Voor voetgangers en fietsers is het terrein naast de hoofdontsluiting ook bereikbaar via een vanuit de Beneluxlaan aangelegd (voet)pad.

Aanzicht voor- en zijgevel Vliegend Hertlaan 1 vanaf het parkeerterrein (bron: Gemeente Utrecht, 2020)

Aanzicht zij- en achtergevel Vliegend Hertlaan 1 vanaf hoek Zeehaenkade / Vliegend Hertlaan (bron: Gemeente Utrecht, 2020)

Het appartementengebouw is gericht op het Merwedekanaal en wordt enkel door een openbaar voet- en fietspad van het kanaal gescheiden.

Europalaan 200 en 202

Het betreft een kantoorfunctie (kadastraal bekend als UTT00-R-624). Voor de Europalaan 200 geldt een tijdelijke vrijstelling voor een woonfunctie. De woonfunctie is tot 22 februari 2027 toegestaan.

Aanzicht achtergevel blok Europalaan 100 t/m 146 (rechts), blok Europalaan 200 t/m 222 (midden) en Europalaan 400 t/m 486 (links) vanaf Eendrachtlaan (bron: Gemeente Utrecht, 2020)

Eendrachtlaan 10 (ligt buiten de plangrens van deze actualisering)

Voor de Eendrachtlaan 10 heeft een ontwerp-bestemmingsplan ter inzage gelegen. Het bestemmingsplan is erop gericht dat de huidige kantoorfunctie wordt omgezet wordt naar een definitieve woonbestemming.

3.3.3 Verkeer (Auto, langzaam verkeer, openbaar vervoer en parkeren)

Auto

Het plangebied sluit op drie punten aan op omliggende hoofdwegen, waarvan twee op de Europalaan en één op de Beneluxlaan. De verkeerstructuur van het plangebied wordt voornamelijk gekenmerkt door de slingerende Eendrachtlaan die het plangebied van noord naar zuid als het ware 'in tweeën deelt'.

De Overijssellaan, de Winthontlaan en de vliegende Hertlaan bepalen de oost-west verkeersstructuur.

De maximale snelheid voor voertuigen bedraagt in het gehele plangebied (Vliegend Hertlaan, Eendrachtlaan, Zeehaenkade, Overijssellaan en Winthontlaan) 50 km/uur.

Langzaam verkeer

Binnen het plangebied loopt een stedelijk hoofdfietsnetwerk. Eén van de fietsroutes ligt aan de oostelijke rand van het plangebied, tussen het Merwedekanaal en de Zeehaenkade. De andere fietsroute ligt aan de westelijke rand van het plangebied langs de Europalaan. Beide fietsroutes staan aan de zuidkant via de Winthontlaan en aan de noordkant via een fietspad langs de Beneluxlaan met elkaar in verbinding. Hiermee sluit het fietsnetwerk aan op het omliggende fietsnetwerk.

Openbaar vervoer

De openbare vervoersroute loopt langs de randen van het plangebied, via de Europalaan (halte Kanaleneiland-Zuid) en de Beneluxlaan (halte Europaplein Oost).

Bestaande bushalte aan de Europalaan (bron: Gemeente Utrecht, 2020)

Parkeren

Kantoren en bedrijven beschikken over parkeervoorzieningen op eigen terrein. Het gaat om gelijkvloerse, onoverdekte parkeerterreinen maar ook om overdekte parkeergarages met meer verdiepingen. Deze parkeerterreinen zijn niet openbaar. Verder zijn, verspreid over het plangebied, (langs)parkeerplaatsen in de openbare ruimte aanwezig.

3.3.4 Groen, openbare ruimte, recreatie en water

Groen

Binnen het plangebied is een beperkt aantal groenvoorzieningen te vinden in de vorm van enkele bomenrijen (voornamelijk populieren), wegbegeleidend groen, bermen en enig groen op bedrijventerreinen.

Water

Het Merwedekanaal is de enige watergang die in het plangebied voorkomt. Deze watergang vormt de oostelijke rand van het plangebied.

Aanzicht Merwedekanaal vanaf Zeehaenkade gezien (bron: Gemeente Utrecht, 2020)

3.3.5 Hotel en casino

Hotel- en kantoorontwikkeling, Winthontlaan 4 - 6

In het zuiden van het plangebied, aan de Winthontlaan 4 - 6, is het Van der Valk hotel gebouwd. In het gebouw wordt ook ruimte geboden aan kantoren. Het betreft een ontwikkeling die met vaststelling van het bestemmingsplan 'Hotel- en kantoorontwikkeling, Winthontlaan 4 - 6' op 13 februari 2014 door de gemeenteraad mogelijk is gemaakt. Het perceel heeft de bestemming 'Gemengd'.

Aanzicht voorgevel hotel (rechts) en kantoren (links) aan de Winthontlaan 4-6 (bron: Gemeente Utrecht, 2020)

Casino, Winthontlaan 8 - 10

In het zuidoosten van het plangebied is onlangs gestart met de bouw van een casino. Hiervoor is op 7 juni 2018 het bestemmingsplan 'Casino, Winthontlaan 8 - 10' vastgesteld door de gemeenteraad. Het perceel heeft de bestemming 'Cultuur en ontspanning'.

Aanzicht van het casino in bouwfase vanaf Zeehaenkade gezien (bron: Gemeente Utrecht, 2020)

3.3.6 Conclusie

Het voorliggende bestemmingsplan is actualiserend van aard. De in deze paragraaf omschreven ruimtelijke en functionele structuur wordt gerespecteerd en behouden.

Met de vaststelling van beheersverordening 'Dichterswijk, Kanaleneiland, Transwijk' in 2017 is de op dat moment bestaande planologische situatie vastgelegd. Voor dit bestemmingsplan is de feitelijke situatie opnieuw geïnventariseerd. Uit de inventarisatie blijkt dat er geen categorie 3 bedrijven binnen het plangebied aanwezig zijn.

Hoofdstuk 4 Planbeschrijving

Het bestemmingsplan 'Merwedekanaalzone, deelgebied 6 Zeehaenkade e.o.' is een actualiseringsplan, bedoeld om de bestaande situatie vast te leggen (conserveren) en te voorkomen dat zich eventuele nieuwe ontwikkelingen voordoen die een belemmering vormen voor de toekomstige transformatie van dit deel van Merwedekanaalzone tot een hoogstedelijk, gemengd woon- en werkgebied met een betere aansluiting op de omgeving. Kortom, een noodzakelijke stap om in de toekomst ook dit deel van de stad gezonder, groener en duurzamer te maken volgens de ambities uit de Omgevingsvisie Merwedekanaalzone. De juridische vertaling die hieruit voortkomt in de vorm van regels en bijbehorende verbeelding is in hoofdstuk 7 beschreven.

4.1 Algemeen

Een levende stad blijft in beweging. Met de stapsgewijze herontwikkeling van de Merwedekanaalzone wordt een nieuwe laag toegevoegd aan de geschiedenis van dit gebied; een aantrekkelijk hoogstedelijk woon- en werkgebied, met een robuust groen raamwerk en het Merwedepark als een nieuwe verblijfsruimte voor de stad. Een duurzame stedelijke ontwikkeling die, ook door demogelijkheid om betere verbindingen te creëren tussen de omliggende wijken, juist op deze plek past. Deelgebied 6 omvat een oppervlak van ongeveer 22 hectare en vormt als meest zuidelijke deelgebied van de Omgevingsvisie Merwedekanaalzone (die betrekking heeft op de deelgebieden 4, 5 en 6) de schakel tussen de bestaande woonwijken van Hoograven en Jutfasepunt, de nieuw te realiseren wijk Merwede (deelgebied 5), de Utrechtse woonboulevard en de punt Westraven. Deelgebied 6 van de Merwedekanaalzone is tevens onderdeel van de verstedelijkingsopgave A12-zone, waar Utrecht in samenspraak met de provincie Utrecht, het regionale samenwerkingsverband U10, Rijkswaterstaat en de buurgemeenten Houten en Nieuwegein aan werkt.

Deelgebieden Merwedekanaalzone (bron: Gemeente Utrecht, Omgevingsvisie Merwedekanaalzone deel 2 (concept 17 december 2019).

Het plangebied bestaat in de huidige situatie voornamelijk kantoren en bedrijven. Om de gewenste transformatie naar een hoogstedelijk, gemengd woon- en werkgebied niet te belemmeren, is voor de toekomstige woonfuncties een zorgvuldige en passende waardering van toegestane milieucategorieën van bedrijven nodig. Dit kan door in deze fase de milieucategorie van de huidige bedrijven in de feitelijke situatie vast te leggen. Hiervoor wordt met dit plan een aanpassing op maat geleverd.

In dit hoofdstuk worden eerst de algemene uitgangspunten voor het bestemmingsplan geformuleerd. Vervolgens wordt ingegaan op de verschillende planonderdelen.

4.1.1 Ruimtelijke en functionele uitgangspunten

Het plangebied heeft een heldere hoofdstructuur. Deze hoofdstructuur wordt niet gewijzigd, mede doordat de waterloop (het Merwedekanaal), de belangrijkste groenelementen en de infrastructuur volgens de huidige situatie worden bestemd. Overige kleinere groene eenheden in de openbare ruimte vallen onder de ruimere bestemming Verkeer en Verblijf. Er worden geen nieuwe ruimtelijke structuren toegevoegd of bestaande structuren gewijzigd.

Het plangebied bestaat voor het grootste deel uit kantoren en bedrijven. Verder bestaat het

plangebied uit een hotel, een casino en een appartementengebouw.

In de beheersverordening is destijds qua bedrijfscategorieën en bouwmogelijkheden de bestaande planologische ruimte uit het daar aan voorafgaande bestemmingsplan overgenomen.

Voor de toekomstige transformatie van de Merwedekanaalzone is een passende aansluiting op omliggende gebieden van belang. Het gaat om bedrijven waarvan de maximaal toegestane milieucategorie feitelijk lager ligt dat de beheersverordening mogelijk maakt. Voor deze bedrijven is maatwerk gewenst. In paragraaf 4.2 volgt per locatie een beschouwing van de nodige maatwerkaanpassingen die met het voorliggende bestemmingsplan worden uitgevoerd. In paragraaf 4.4 wordt regeling met betrekking tot de toegestane bouwhoogtes aangevuld.

4.2 Feitelijke waardering maximale milieucategorie voor bedrijven

Eendrachtlaan 228, 242 en 300

Ter plaatse van de Eendrachtlaan 228, 242 en 300 zijn diverse garagebedrijven aanwezig. De geldende beheersverordening staat hier bedrijven behorende tot milieucategorie 1 tot en met 3.1 toe. Volgens de lijst van Bedrijfsactiviteiten van de VNG behoren garagebedrijven tot de milieucategorie 2.

In dit bestemmingsplan wordt de maximaal toegestane milieucategorie van de Eendrachtlaan 228, 242 en 300 in overeenstemming gebracht met de feitelijke situatie en dus gewijzigd naar bedrijven behorende tot de milieucategorieën 1 en 2.

Eendrachtlaan 280

Aan de Eendrachtlaan 280 een groot autoverhuur/lease-bedrijf (Terberg) met een eigen vulpunt voor benzine aanwezig. De geldende beheersverordening staat ter plaatse van dit perceel bedrijven behorende tot de milieucategorie 1 tot en met 3.2 toe. Volgens de lijst van Bedrijfsactiviteiten van de VNG behoren garagebedrijven tot de milieucategorie 2.

In ditbestemmingsplan wordt de maximaal toegestane milieucategorie van de Eendrachtlaan 280 in overeenstemming gebracht met het feitelijke situatie en dus gewijzigd naar bedrijven behorende tot de milieucategorie 2.

Vliegend Hertlaan 8

Aan de Vliegend Hertlaan 8 is een groothandel voor horeca gevestigd. Volgens de geldende beheersverordening is hier een bedrijf behorende tot de milieucategorie 1 tot en met 3.1 toegestaan. Volgens de lijst van Bedrijfsactiviteiten van de VNG behoort een groothandel voor horeca tot milieucategorie 2 bedrijven.

Zeehaenkade 30 t/m 32

Hier is het kantoor van het Leger des Heils gevestigd. In dit bestemmingsplan wordt de maximaal toegestane milieucategorie van de Zeehaenkade 30 in overeenstemming gebracht met de feitelijke situatie (kantoor) en dus gewijzigd naar bedrijven behorende tot de milieucategorieën 1 en 2.

Zeehaenkade 50

Het gebouw aan de Zeehaenkade 50 maakt onderdeel uit van het bedrijf Terberg dat aan de Eendrachtlaan 280 is gevestigd. In dit bestemmingsplan wordt de maximaal toegestane milieucategorie van de Zeehaenkade 50 in overeenstemming gebracht met de feitelijke situatie en dus gewijzigd naar bedrijven behorende tot de milieucategorie 2.

Zeehaenkade 60

Aan de Zeehaenkade 60 is op dit moment verfwinkel Sigma gevestigd. Het gebouw bestaat uit 2 bouwlagen. Een verfwinkel betreft volgens de lijst van Bedrijfsactiviteiten van de VNG een bedrijf behorende tot de milieucategorie 2.

In dit bestemmingsplan wordt de maximaal toegestane milieucategorie van de Zeehaenkade 60 in overeenstemming gebracht met de feitelijke situatie en dus gewijzigd naar bedrijven behorende tot de milieucategorieën 1 en 2.

4.2.1 Uitsterfregeling bedrijven in hogere milieucategorieën

Uit zienswijzen op het ontwerp bestemmingsplan is gebleken dat het garagebedrijf aan de Eendrachtlaan 300 ook vrachtwagens repareert. De reparatie van vrachtwagens is een activiteit die valt onder de milieucategorie 3.2 van de bij dit bestemmingsplan behorende lijst van bedrijfsactiviteiten.

De groothandel voor de horeca aan de Vliegend Hertlaan 8 en Eendrachtlaan 98, zijn na een nader onderzoek door de gemeentelijke bouw en milieu-inspecteurs gewaardeerd op categorie 3.1 van de bij dit bestemmingsplan behorende lijst van bedrijfsactiviteiten.

Gezien de transformatie die op termijn voor het plangebied wordt voorgestaan is het planologisch niet gewenst dat zich in de toekomst nieuwe bedrijven in het gebied vestigen met een hogere milieucategorie dan categorie 2 van de bij dit bestemmingsplan behorende lijst van bedrijfsactiviteiten. Voor de hiergenoemde bedrijven is dan ook een uitsterfconstructie opgenomen die inhoudt dat als de betreffende bedrijven gedurende de planperiode beëindigd worden hiervoor in de plaats alleen categorie 2 bedrijven mogen terugkomen.

Een soortgelijke regeling is opgenomen voor het tankstation aan de Beneluxlaan 1001, voor wat betreft de Lpg verkoop. De gemeente is met o.a. dit tankstation in overleg over beëindiging van de verkoop van LPG ter plaatse. Zodra hierover overeenstemming is bereikt kan ter plaatse geen nieuw verkoop punt voor LPG meer gestart worden.

4.3 Een nieuwe regeling voor parkeren

In het plangebied is een aantal grote bovengrondse parkeergarages aanwezig. Daarnaast zijn op diverse plekken langsparkeerplaatsen in de openbare ruimte aanwezig.

Parkeergarage W1

Aan de Winthontlaan is de parkeergarage W1 gevestigd. De parkeergarage betreft geen commerciële garage en is enkel bestemd voor bezoekers van de bedrijven aan de Winthontlaan en de Europalaan.

Parkbee

Parkeergarage Parkbee aan de Europalaan 400 is eveneens een parkeergarage die alleen wordt gebruikt door (bezoekers van) bedrijven binnen het plangebied.

Uitgangspunt voor dit bestemmingsplan is dat de parkeergelegenheden binnen het bestemmingsplangebied uitsluitend mogen worden gebruikt, verhuurd of ter beschikking worden gesteld aan binnen Deelgebied 6 van de Merwedekanaalzone gehuisveste functies en/of partijen. Dit is per bestemming geregeld is in de artikelen 3.4.1, 4.4.1, 5.4.2, 6.3.3, 8.4.1, 13.3.3.

Daarnaast is in de algemene bouwregels de voorwaardelijke verplichting over parkeren aangescherpt. Binnen dit plangebied dienen de minimale normen toegepast te worden uit de beleidsregels in de Nota Parkeernormen Fiets en Auto. Dit is in de artikel 15.3 van de regels opgenomen.

4.4 Aanvulling op toegestane goot- en bouwhoogte

De toegestane goothoogte bedraagt volgens de besluitsubvlakken van de geldende beheersverordening ter plaatse van het plangebied 18 en 28 meter. Met dit bestemmingsplan wordt een maximale bouwhoogte aan de bestaande regeling toegevoegd. Goot- en bouwhoogte worden aan elkaar gelijk gesteld. Hiervoor wordt verwezen naar hoofdstuk 7.

4.5 Recente ontwikkelingen aan het plangebied toegevoegd

In het plangebied zijn de afgelopen jaren diverse ontwikkelingen mogelijk gemaakt. Deze ontwikkelingen maken geen onderdeel uit van de geldende beheersverordening en kennen een eigen 'bestemming' of procedure. Hierna wordt ingegaan op deze situaties.

Winthontlaan 4 - 6, hotel- en kantoorontwikkeling

Het bestemmingsplan 'Hotel- en kantoorontwikkeling Winthontlaan 4-6, Merwedekanaalzone' is op 13 februari 2014 vastgesteld. Het gebouw heeft de bestemming 'Gemengd' en is inmiddels gerealiseerd. De juridische regeling voor de bestemming 'Gemengd' is één op één overgenomen in het voorliggende bestemmingsplan.

Winthontlaan 8 - 12, casino

Het bestemmingsplan 'Casino, Winthontlaan 8-10, Merwedekanaalzone' is op 7 juni 2018 vastgesteld. Het casino is inmiddels gerealiseerd en heeft de bestemming 'Cultuur en ontspanning'. Ter plaatse van deze bestemming is een casino inclusief additionele horeca togestaan en horeca in de categorieën D1 en D2 ter plaatse van de aanduiding 'horeca' en op de begane grondlaag. Ook is een parkeergarage ter plaatse van de aanduiding 'parkeergarage' toegestaan. De juridische regeling voor de bestemming 'Cultuur en ontspanning' is één op één overgenomen in dit bestemmingsplan.

Eendrachtlaan 100

Aan de Eendrachtlaan 100 is een tijdelijke vergunning (met kenmerk HZ_WABO-17-14228 en HZ_WABO-19-36211) voor het wijzigen van een deel van het kantoorpand naar horeca (D1) en zakelijke dienstverlening en het realiseren van een terras (horeca) bij een brouwerij met milieucategorie 2 verleend. De tijdelijkheid is verlengd en eindigt in juli 2027. Deze vergunning is in dit bestemmingsplan verwerkt. Hierover meer in hoofdstuk 7.

Vliegend Hertlaan 1 - 11

Hiervoor is via een afwijking van het bestemmingsplan vergunning verleend voor transformatie van een kantoor- naar een woongebouw. Het perceel is daarom voorzien van de bestemming Wonen. Voor het bestaande gebouw is een bouwvlak opgenomen en is de bestaande bouwhoogte vastgelegd.

Europalaan 100 en 200

Aan de Europalaan 100 en 200 zijn tijdelijke vergunningen verleend voor het verbouwen van een kantoorgebouw voor het tijdelijk gebruik als woningen en bedrijfsruimte voor een periode van 5 jaar. Daarnaast is een vergunning verleend voor het verbouwen van een kantoor tot horeca. Later zijn deze tijdelijke vergunning verlengd tot 22 februari 2027. Deze vergunning is in dit bestemmingsplan verwerkt.

Hoofdstuk 5 Onderzoek en randvoorwaarden

5.1 Inleiding

In toenemende mate wordt de milieukwaliteit van belang bij de ontwikkeling van functies in het landelijk en stedelijk gebied. Het milieubeleid heeft zich in de loop van enkele decennia ontwikkeld tot een complexe materie, die er in de praktijk toe leidt dat bij ruimtelijke ontwikkelingen met verschillende milieuaspecten rekening moet worden gehouden. In dit hoofdstuk is een overzicht gegeven van de relevante (milieu)aspecten in het plangebied.

Dit bestemmingsplan is hoofdzakelijk actualiserend van aard. De regels uit de geldende beheersverordening worden beperkt aangepast in dit bestemmingsplan. Daardoor is de impact op milieu en omgeving zeer beperkt. De aanpassingen zijn vooral gericht op het op een goede manier vastleggen van de bestaande situatie en het terugbrengen van de milieucategorieën. Er zijn door het specifieke karakter van het plan geen algemeen aan te duiden effecten voor water, luchtkwaliteit, bodem, cultuurhistorie en archeologie, ecologie, duurzaamheid en energie, externe veiligheid en andere belemmeringen.

Bij de specifieke planbeschrijving zullen deze onderwerpen nog worden benoemd indien daar aanleiding voor is.

5.2 Milieueffectrapportage

Kader

Het doel van een milieueffectrapportage (m.e.r.) is om vooraf de mogelijke milieueffecten van plannen en besluiten in beeld brengen en deze een volwaardige rol te laten spelen bij de besluitvorming over deze plannen en besluiten.

Het maken van een milieueffectrapport is verplicht bij de voorbereiding van plannen en besluiten, die activiteiten mogelijk maken welke belangrijke nadelige gevolgen voor het milieu kunnen hebben.

In onderdeel C van de bijlagen bij het Besluit m.e.r. wordt aangegeven welke activiteiten altijd m.e.r.-plichtig zijn. Bij de activiteiten die in lijst D van die bijlage genoemd worden moet beoordeeld worden of de activiteit belangrijke nadelige gevolgen voor het milieu kan hebben. Uit deze m.e.r.-beoordeling kan de conclusie volgen dat er een m.e.r. moet worden opgesteld.

Plansituatie

De in dit plan opgenomen activiteit overschrijdt niet de voor deze categorie geldende drempelwaarden uit het Besluit m.e.r.. Het betreft een actualiserend bestemmingsplan waarbij de feitelijke situatie van aanwezige functies wordt vastgelegd en de milieucategorieën voor de toegelaten bedrijven worden beperkt. Er geen andere factoren aanwezig die aanleiding kunnen geven tot het opstellen van een MER en is gezien de aard, omvang en ligging van het project geconcludeerd dat er geen sprake is van aanzienlijke nadelige milieugevolgen. Er hoeft voor dit plan geen MER of m.e.r.-beoordeling te worden gemaakt.

5.3 Bedrijven en milieuzonering

Kader

De gemeente Utrecht streeft naar een situatie waarin wonen en werken in de stad op een goede manier samengaan. Beide functies zijn zeer belangrijk voor Utrecht, maar ook moet worden voorkomen dat milieuhinder van bedrijven een negatieve invloed heeft op de woonomgeving, of dat omgekeerd de bedrijvigheid wordt belemmerd door de aanwezigheid van woningen in de directe nabijheid. Van belang zijn in dit kader de invloed van geluid, geur, veiligheid en luchtkwaliteit van het bedrijf op de gevoelige bestemmingen in het bestemmingsplan.

In- en uitwaartse zonering

Uitwaartse zonering gaat uit van de milieubelastende functie, met als doel milieugevoelige functies in de omgeving te weren. In de zone rondom de belastende functie gelden beperkingen voor milieugevoelige functies en voor milieubelastende activiteiten.

Bij inwaartse zonering wordt vanuit de gevoelige functie een beschermende bufferzone gecreëerd.

Dit kan tot gevolg hebben dat bij de invulling van een bedrijventerrein minder belastende activiteiten op kleine afstand en meer belastende activiteiten op grotere afstand worden toegelaten.

Zowel de ruimtelijke ordening als het milieubeleid stellen zich ten doel een goede kwaliteit van het leefmilieu te handhaven en te bevorderen. Dit gebeurt onder andere door milieuzonering. Onder milieuzonering wordt verstaan het aanbrengen van een voldoende ruimtelijke scheiding tussen milieubelastende activiteiten van bedrijven enerzijds en milieugevoelige functies zoals wonen en kinderopvang anderzijds. De ruimtelijke scheiding bestaat uit het aanhouden van een bepaalde afstand tussen milieubelastende en milieugevoelige functies. Die onderlinge afstand moet groter zijn naarmate de milieubelastende functie het milieu sterker belast. Milieuzonering heeft twee doelen:

- het voorkomen of zoveel mogelijk beperken van hinder en gevaar bij woningen en andere gevoelige functies;
- het bieden van voldoende zekerheid aan bedrijven zodat zij hun activiteiten duurzaam onder aanvaardbare voorwaarden kunnen uitoefenen.

Als uitgangspunt voor het bepalen van de afstanden gebruikt de gemeente Utrecht de VNG-uitgave "Bedrijven en Milieuzonering, Handreiking voor maatwerk in de gemeentelijke ruimtelijke ordeningspraktijk", versie 2009 (verder: VNG-handreiking). In dit bestemmingsplan wordt de lijst van bijlage 1 bij de VNG-handreiking, Richtafstandenlijsten voor milieubelastende activiteiten, gehanteerd. Deze lijst deelt bedrijfsactiviteiten aan de hand van richtafstanden voor de ruimtelijk relevante milieuaspecten geur, stof, geluid en gevaar in categorieën in. De grootste richtafstand van een van de vier aspecten is bepalend voor de indeling van een activiteit in een milieucategorie.

Aan de hand van onderstaande tabel zijn de grenzen van de zones bepaald waarbinnen een bepaalde milieucategorie toegelaten kan worden. Daarbij is steeds gemeten vanaf dichtstbijzijnde gevel van een gebouw met een gevoelige functie. Dat is meestal een woning.

Milieucategorie	Minimale afstand
1	0-10 m
2	30 m
3.1	50 m
3.2	100 m
4.1	200 m
4.2	300 m
5.1	500 m
5.2	700 m
2.3	1.000 m
6	1.500 m

Bij inwaartse zonering wordt vanuit de gevoelige functie een beschermende bufferzone gecreëerd. Dit heeft tot gevolg dat bij de invulling van het bedrijventerrein minder belastende activiteiten op kleine afstand en meer belastende activiteiten op grotere afstand worden toegelaten.

Nuancering richtafstand op grond van omgevingstype woonwijk

De VNG-handreiking maakt onderscheid tussen twee typen woongebied: de rustige woonwijk en het gemengd gebied. Het omgevingstype rustige woonwijk is een woonwijk die ingericht is volgens het principe van functiescheiding. Afgezien van wijkgebonden voorzieningen komen vrijwel geen andere functies in het gebied voor en er is weinig verkeer langs de randen. Het omgevingstype gemengd gebied is een woongebied waarin ook andere functies voor, zoals winkels, horeca en bedrijven voorkomen. Gebieden die langs hoofdinfrastructuur voor wegverkeer liggen, behoren eveneens tot het omgevingstype gemengd. Met de aanwezigheid van spoor- en vaarwegen wordt geen rekening gehouden, omdat het geluid daarvan een incidenteel karakter heeft, terwijl wegen een continue achtergrondruis leveren.

In een gemengd gebied is er meer achtergrondgeluid. De milieubelasting door geluid dat afkomstig is van buiten het gebied gelegen bedrijven is vergeleken met een rustige woonwijk in gemengde gebieden lager, omdat het geluid opgaat in het achtergrondgeluid. Daardoor kunnen voor gemengde gebieden kleinere richtafstanden aangehouden worden.

De gemeente Utrecht heeft de richtwaarden voor het geluid van bedrijven in de Geluidnota Utrecht 2007 vastgelegd. Het geluid van bedrijven mag bij woningen langs drukke wegen hoger zijn dan langs een rustige weg. Volgens het gemeentelijk geluidbeleid is elke woonwijk een rustige woonwijk, uitgezonderd de woningen aan belangrijke (drukke) wegen en op bedrijventerreinen. Op basis van een groot aantal geluidsmetingen zijn de drukke wegen en rustige woonwijken in de Geluidnota in kaart gebracht. De voor- en zijgevels van de woningen in een "drukke woonwijk", zoals de woningen aan de Amsterdamsestraatweg, hebben een richtwaarde van 50 dB(A) etmaalwaarde. Rustige woonwijken, zoals de tweedelijns bebouwing achter de Amsterdamsestraatweg, hebben een richtwaarde van 45 dB(A). Deze indeling sluit aan bij de typen gemengd gebied en rustige woonwijk uit de VNG-handreiking.

De bestemmingsregeling is volgens de systematiek van de VNG-handreiking afgestemd op typen woongebieden. Tot de gemengde gebieden is door de hogere achtergrondwaarde van het geluid in vergelijking tot een rustige woonwijk een kortere afstand tot bedrijfsactiviteiten mogelijk. In de bestemmingsregeling is aan de hand van onderstaande tabel de zonering genuanceerd.

Minimale afstand tot categorie	Gemengd gebied: categorie
0 m	1
10 m	2
30 m	3.1
50 m	3.2
100 m	4.1
200 m	4.2
300 m	5.1
500 m	5.2
700 m	5.3
1.000 m	6
1.500 m	

Milieuzonering en afstanden

Het plangebied bestaat (aan de randen van het plangebied) voornamelijk uit kantoren. Op de achterliggende terreinen langs het Merwedekanaal zijn bedrijven gevestigd. Het plangebied kan derhalve worden aangemerkt als een gebied met een verhoogd achtergrondniveau, mede als gevolg van de invloed van de snelweg A12. Daarom wordt voor de richtwaarden en richtafstanden voor gemengd gebied uitgegaan.

Huidige milieuzonering in het plangebied met aanduiding categorie-indeling o.b.v. geldende beheersverordening en bestemmingsplan

Plansituatie

Deelgebied 6 maakt onderdeel uit van een groter geheel, namelijk de transformatie naar een hoogstedelijk woon- en werkgebied van de gehele Merwedekanaalzone.

Om te voorkomen dat milieuhinder van bestaande bedrijven in het plangebied een negatieve invloed zullen hebben op (toekomstige) woonfuncties in het plangebied, wordt de toegestane milieucategorie teruggebracht naar categorie 2. Uit een inventarisatie van de bestaande bedrijven is gebleken dat geen enkel bestaand bedrijf in een hogere categorie valt, zodat er geen beperkingen van toepassing zijn op nu gevestigde bedrijven.

Conclusie

De in de geldende beheersverordening en bestemmingsplannen opgenomen maximum toegestane milieucategorieën is tot stand gekomen op basis van de hiervoor genoemde richtafstanden. Het

beperken van de maximale milieucategorie heeft dus geen gevolgen voor omliggende (gevoelige) functies. Het aspect 'Bedrijven en milieuzonering' vormt daarmee geen belemmering voor dit plan.

5.4 Geluidhinder

Kader

In het kader van de modernisering van het instrumentarium geluidsbeleid is per 1 januari 2007 de Wet geluidhinder (Wgh) gewijzigd. De nieuwe wet heeft vooral gevolgen bij wijzigingen of aanleg van voorzieningen met gevolgen voor geluidhinder. Zo moet volgens de wet worden voorkomen dat bij reconstructie van wegen de geluidhinder toeneemt.

Plansituatie

De geldende beheersverordening kent aan de zuidkant een geluidzone industrie (besluitvlak 42) van het industrieterrein Laagraven:

"Ter plaatse van het besluitsubvlak '42' ligt de rond het industrieterrein Laagraven gelegen zone als bedoeld in artikel 40 van de Wet geluidhinder. Buiten deze zone mag de geluidsbelasting vanwege het industrieterrein de waarde van 50 dB(A) niet te boven gaan"

Voor de gronden gelegen binnen deze geluidzone is ook in dit bestemmingsplan de aanduiding 'geluidzone - industrie' opgenomen, waaraan dezelfde gebruiksregels zijn gekoppeld.

Dit bestemmingsplan is een consoliderend plan en maakt geen nieuwe (geluidgevoelige) ontwikkelingen mogelijk. De huidige bouw- en bestemmingsgrenzen worden gehandhaafd. Bouw- en goothoogtes wordt vastgelegd. Aangezien het bestemmingsplan alleen maar betrekking heeft op de bestaande situatie, kan het een verdere beschouwing van het aspect geluid achterwege blijven.

5.5 Externe veiligheid

Wettelijk kader

Het werken met, de opslag en het transport van gevaarlijke stoffen leidt tot veiligheidsrisico's voor omwonenden, bedrijven en passanten. Om deze risico's te beheersen worden in bestemmingsplannen de relaties tussen deze activiteiten en hun omgeving conform wet- en regelgeving verantwoord en vastgelegd. Daartoe moeten in de eerste plaats risicobronnen geïnventariseerd worden. Vervolgens wordt een toets uitgevoerd aan de betreffende wet- en regelgeving.

De normen en richtlijnen zijn onder andere vastgelegd in het Besluit externe veiligheid transportroutes (Bevt). Het Bevt voor transport over wegen, spoorwegen en vaarwegen geeft antwoord op vragen hoe om te gaan met ruimtelijke ontwikkelingen in de omgeving van transportroutes. In het Bevt staan twee soorten risico's beschreven waarop normen en richtlijnen van toepassing zijn. Het betreft het plaatsgebonden risico (PR) en het groepsrisico (GR). Naast risiconormeringen kent het Bevt tevens een extra afstandsbepaling, het zogenoemde plasbrandaandachtsgebied. Voor bebouwing binnen deze zone gelden extra bouwkundige eisen.

Het plaatsgebonden risico (PR) geeft aan hoe groot de overlijdenskans is wanneer een persoon zich permanent op een bepaalde plek bevindt. De wetgever beschouwt een overlijdenskans van eens in de miljoen jaar (aangeduid met 10^{-6}) voor nieuwe situaties als acceptabel. In de wetgeving is dit risico vertaald naar een afstandsnormering (PR=10^{-6} contour). Voor de afstand tussen de risicoveroorzakende activiteiten en kwetsbare objecten is die norm een harde grenswaarde. Voor de afstand tot beperkt kwetsbare objecten is die norm een richtwaarde waarvan mag worden afgeweken als daar een gegronde reden voor is.

Het groepsrisico (GR) geeft de kans aan op het overlijden van een groep mensen als gevolg van een calamiteit. Het Bevt verplicht ertoe dat bij omgevingsvergunningen, waarbij wordt afgeweken van de bestemming, het groepsrisico wordt beschreven en gemotiveerd. Voor het toetsen van het groepsrisico wordt gebruik gemaakt van de zogenoemde oriëntatiewaarde. Dit is geen harde wettelijke norm maar een houvast om te toetsen of het groepsrisico acceptabel is al dan niet in combinatie met maatregelen voor de bestrijding van ongevallen.

Plansituatie

In het plangebied is een bestaand LPG-tankstation aanwezig. Het voorliggende bestemmingsplan legt alleen de feitelijke situatie van dit LPG-station vast. Het vulpunt ligt op een locatie buiten het plangebied ook de daarbij behorende gevarencirkels reiken niet tot aan het plangebied. Externe veiligheid is dus niet van invloed op de vaststelling van het voorliggende bestemmingsplan.

5.6 Luchtkwaliteit

Kader

Luchtkwaliteit heeft betrekking op luchtverontreiniging door gasvormige stoffen en verontreiniging van de lucht met stof, door met name verkeer. De luchtkwaliteit beïnvloedt in belangrijke mate de kwaliteit van de woon- en leefomgeving. Wegverkeer is samen met de hoge achtergrondconcentratie in Utrecht, in belangrijke mate van invloed op de luchtkwaliteit. In november 2007 is de wijziging van de Wet milieubeheer met betrekking tot luchtkwaliteit in werking getreden. Deze wetswijziging staat bekend als de "Wet luchtkwaliteit". Deze wet vervangt het Besluit luchtkwaliteit 2005. Op basis van deze wet, opgenomen in artikel 5.16 lid 1 Wet milieubeheer, dient het bevoegd gezag bij het vaststellen van een bestemmingsplan dat gevolgen kan hebben voor de luchtkwaliteit, rekening te houden met de effecten op de luchtkwaliteit.

Voor het bestemmingsplan 'Merwedekanaalzone, deelgebied 6' geldt dat er geen nieuwe ontwikkelingen worden mogelijk gemaakt. Het betreft een actualiseringplan dat gericht is op het vastleggen van de bestaande situatie. Het bestemmingsplan brengt een aantal maximaal toegestane milieucategorieën van bedrijven terug naar een lagere. Dit omdat de gevestigde bedrijven feitelijk een lagere milieucategorieën hebben dan de geldende beheersverordening mogelijk maakt. Daarnaast mogen parkeergelegenheden binnen het plangebied uitsluitend nog worden gebruikt, verhuurd of ter beschikking worden gesteld aan binnen het plangebied gehuisveste functies en/of partijen. Dit zal minder verkeersbewegingen met zich mee brengen.

Plansituatie

Het bestemmingsplan legt de bestaande situatie vast. Het aspect luchtkwaliteit vormt geen belemmering bij het vaststellen van het nieuwe bestemmingsplan, zodat geen aandacht besteedt hoeft te worden aan effecten op de luchtkwaliteit en geen luchtonderzoek nodig is.

5.7 Bodem

Kader

Bij het bestemmingsplan wordt getoetst of de bodemkwaliteit geschikt is of geschikt gemaakt kan worden voor de geplande functies. Het gemeentelijk bodembeleid gaat uit van de volgende algemene uitgangspunten uit de Wet bodembescherming:

- Nieuwe bodemverontreiniging moet worden voorkomen en als er toch bodemverontreiniging ontstaat, moet de bodem direct worden gesaneerd. Een geval van bodemverontreiniging waarbij de verontreiniging geheel of grotendeels ná 1987 is ontstaan, is een "nieuw geval". Deze zorgplicht houdt in dat nieuwe gevallen van bodemverontreiniging zoveel mogelijk ongedaan moeten worden gemaakt.
- Overige gevallen van ernstige bodemverontreiniging moeten binnen een bepaalde termijn worden gesaneerd als er ook sprake is van risico's. Het gaat daarbij om humane of milieuhygiënische risico's en om risico's voor verspreiding van de verontreiniging. De sanering gebeurt functiegericht en kosteneffectief.
- Nieuwbouw op of graafwerkzaamheden in een geval van ernstige bodemverontreiniging zijn ongeacht de risico's niet toegestaan zonder saneringsmaatregelen.
- Hergebruik van (schone of licht verontreinigde) grond kan bij onverdachte terreinen plaatsvinden op basis van de bodemkwaliteitskaart en het bodembeheerplan.

Plansituatie

Het bestemmingsplan legt de bestaande situatie vast. Er worden geen nieuwe ontwikkelingen mogelijk gemaakt. Het aspect bodem vormt daarmee geen belemmering bij het vaststellen van het nieuwe bestemmingsplan. Voor overige gevallen van ernstige bodemverontreiniging of hergebruik van grond is en blijft de gemeentelijke Nota bodembeheer 2017-2027 leidend.

5.8 Bomen

In deelgebied 6 van de Merwedekanaalzone staan zowel in de openbare ruimte als op binnenterreinen en in tuinen van kantoren diverse bomen (zie onderstaande afbeelding uit het gemeentelijke basiskaartensysteem). De bomen langs de Zeehaenkade maken deel uit van de stedelijke groenstructuur. Gezien de aard van het bestemmingsplan waarin geen nieuwe ontwikkelingen mogelijk worden gemaakt is er geen uitgebreide inventarisatie van de bomen gedaan. Uitgangspunt voor dit plan is dat bestaande bomen in het gebied gehandhaafd blijven en het plan dus geen invloed heeft op het bomenbestand in het gebied.

Bomen in het plangebied (Bron: gemeentelijk basiskaartensysteem)

Op het beheer van het bomenbestand in het gebied is het bomen beleid van toepassing. Vanaf 21 november 2018 geldt de herplantplicht bij kapvergunningen. Als verplanten of behoud van een boom niet mogelijk is, dan geldt bij compensatie de volgende volgorde: 1e keus herplant op locatie, 2e keus herplant dichtbij locatie, 3e keus herplant elders. Als blijkt dat herplant niet mogelijk is, kan in het uiterste geval worden overgegaan tot financiële compensatie waarbij de inkomsten worden geoormerkt voor het aanplanten van bomen en groen elders in de gemeente Utrecht. Soms mag er worden afgeweken van de herplantplicht. Dat kan als er bijvoorbeeld sprake is van onder- of bovengronds ruimtegebrek of onveiligheid. De herplantplicht is niet van toepassing op gevallen waarin het college of de raad op basis van een ruimtelijk plan een besluit heeft genomen of omgevingsvergunningen waarvan de aanvraag voor 21 november 2018 is ingediend.

5.9 Water

Het voorliggende bestemmingsplan is actualiserend van aard en heeft slechts beperkte ruimtelijke gevolgen. Het waterbeheer in het plangebied wordt inhoudelijk niet gewijzigd waardoor er geen effecten voor het waterbeheer zijn. De wijzigingen zien toe op de maximale milieucategorieën van bestaande bedrijven, het vastleggen van de goot- en bouwhoogtes, maar zorgen niet voor uitbreiding van bebouwing of verharding. Er wordt daarom geen watertoets opgesteld. Wel wordt het Hoogheemraadschap De Stichtse Rijnlanden (HDSR) betrokken bij het vooroverleg en geïnformeerd over de terinzagelegging van het ontwerpbestemmingsplan.

5.10 Archeologie

Kader

In 1992 heeft Nederland het Europese Verdrag van Malta ondertekend en in 1998 geratificeerd. Doel van dit verdrag is een betere bescherming van het Europese archeologische erfgoed door een structurele inpassing van de archeologie in ruimtelijke ordeningstrajecten. Eén van de belangrijkste uitgangspunten van het Verdrag van Malta is dat archeologische waarden zoveel mogelijk in situ in de bodem bewaard dienen te blijven. Alleen als behoud in situ niet mogelijk is, wordt overgegaan tot behoud van de archeologische informatie ex situ, door middel van opgraven en bewaren in depot. Een ander uitgangspunt is dat het onderzoek naar de aanwezigheid van archeologische waarden in een zo vroeg mogelijk stadium dient plaats te vinden, zodat hiermee bij de planontwikkeling rekening gehouden kan worden. Een derde uitgangspunt is het 'de verstoorder betaalt principe'. Alle kosten die samenhangen met archeologisch onderzoek dienen worden betaald door de initiatiefnemer van de geplande bodemingrepen. Ten slotte richt het Verdrag van Malta zich tevens op een toename van kennis, herkenbaarheid en beleefbaarheid van het archeologische erfgoed.

Op 1 juli 2016 is de Erfgoedwet ingegaan. Deze wet heeft betrekking op archeologie op het land en onder water. Samen met de toekomstige Omgevingswet maakt de Erfgoedwet een integrale bescherming van ons cultureel erfgoed mogelijk. Op grond van Hoofdstuk 9 Overgangsrecht blijft artikel 38a van de Monumentenwet 1988 van toepassing tot inwerkingtreding van de Omgevingswet. Artikel 38a schrijft voor dat in een bestemmingsplan rekening moet worden gehouden met in de grond te aanwezige dan wel te verwachten archeologische resten.

Verordening en bestemmingsplan

De gemeente Utrecht heeft ervoor gekozen ter bescherming van de archeologische waarden en verwachtingen een verordening op te stellen voor het hele grondgebied van de gemeente. In de verordening op de archeologische monumentenzorg is een vergunningenstelsel opgenomen ter bescherming van het archeologische erfgoed, waarmee de wettelijk vereiste bescherming kan worden geboden. In bestemmingsplannen wordt verwezen naar de verordening en een regel opgenomen (dubbelbestemming Waarde - Archeologie). In deze dubbelbestemming is opgenomen dat de voor Waarde- archeologie aangewezen gronden mede zijn bestemd voor de bescherming en veiligstelling van de archeologische waarden en verwachtingen. Met deze specifieke gebruiksregel wordt geregeld dat onder een met het bestemmingsplan strijdig gebruik in ieder geval wordt begrepen het handelen in strijd met de Verordening op de Archeologische Monumentenzorg. Door de verordening en de daarbij behorende archeologische waardenkaart is de bescherming van de archeologische waarden en verwachtingen in de bodem van de gemeente Utrecht gewaarborgd en zijn verstoringen van de bodem vanaf een op de archeologische waardenkaart aangegeven oppervlakte en diepte vergunningplichtig.

Gemeentelijke archeologische waardenkaart

De Archeologische Waardenkaart van de gemeente Utrecht ligt ten grondslag aan de verordening op de archeologische Monumentenzorg. Deze waardenkaart is geënt op de Indicatieve Kaart Archeologische Waarde (IKAW) van de provincie en op de kennis en ervaring opgedaan in tientallen jaren archeologisch onderzoek in de stad. Hij geeft inzicht in de ligging van beschermde archeologische rijksmonumenten, gebieden van hoge archeologische waarde, gebieden van hoge archeologische verwachting en gebieden van archeologische verwachting en bij welk te verstoren oppervlakte en diepte een vergunningsplicht geldt. In de op de waardenkaart aangeduide gebieden waar een vergunningplicht geldt zal van toekomstige initiatiefnemers tot bodemverstorende activiteiten een inspanning vereist worden om resten uit het verleden op te laten sporen en zo nodig veilig te stellen.

Beschermde archeologische rijksmonumenten worden op grond van de Erfgoedwet beschermd. Op grond van Hoofdstuk 9 Overgangsrecht blijven paragraaf 2 en 3 van hoofdstuk II van de Monumentenwet 1988 van toepassing tot inwerkingtreding van de Omgevingswet. Hierin staat dat aantasting van de beschermde archeologische monumenten niet is toegestaan. Voor wijziging, sloop of verwijdering van een archeologisch Rijksmonument moet een vergunning worden aangevraagd waarop de Rijksdienst voor het Cultureel Erfgoed beslist.

Gebieden van hoge archeologische waarde (rood) zijn gebieden waarvan bekend is dat er archeologische waarden zijn, maar die niet beschermd zijn als archeologisch rijks- of gemeentelijk monument. Hier geldt een archeologievergunningsplicht bij bodemingrepen groter dan 50 m^2 en dieper dan 50 cm. Gebieden van hoge archeologische verwachting (geel) zijn zones waar op grond van eerder uitgevoerd archeologisch onderzoek dan wel op basis van historisch geografisch onderzoek archeologische waarden te verwachten zijn (er wordt een middelhoge tot hoge dichtheid aan archeologische vondsten of sporen verwacht). Hier geldt een archeologievergunningsplicht bij bodemingrepen groter dan 100 m^2 en dieper dan 50 cm. Bij gebieden met een archeologische verwachting (groen) zijn de verwachtingen lager (er wordt een middelhoge dichtheid aan archeologische vondsten of sporen verwacht). Hier geldt een archeologievergunningsplicht bij bodemingrepen groter dan 1000 m^2 en dieper dan 50 cm. Daarnaast zijn op de kaart witte gebieden aangewezen. Voor deze zones geldt geen verwachting en geen vergunningstelsel.

Plansituatie
Het plangebied bevindt zich op de gemeentelijke archeologische waardenkaart gedeeltelijk in een gebied van hoge archeologische waarde (noordoostelijke rand), gedeeltelijk in een gebied van archeologische verwachting en gedeeltelijk in een gebied met een hoge archeologische verwachting.

Beschermd archeologisch Rijksmonument

Gebied van hoge archeologische waarde

Gebied van hoge archeologische verwachting

Gebied van archeologische verwachting

Vergunning vanaf 30 cm diepte ten opzichte van maaiveld

Oppervlakte te verstoren	Hoge archeologische waarde	Hoge archeologische verwachting	Archeologische verwachting	Geen verwachting
50 - 100m2	Vergunning	Geen vergunning	Geen vergunning	Geen vergunning
100 - 1000 m2	Vergunning	Vergunning	Geen vergunning	Geen vergunning
> 1000 m2	Vergunning	Vergunning	Vergunning	Geen vergunning

Uitsnede archeologische waardenkaart en legenda (bron: gemeente Utrecht)

Voor deze gebieden is de dubbelbestemming 'Waarde - Archeologie' opgenomen. Hiermee worden de archeologische waarden en verwachtingen in het aangewezen gebied beschermd en veiliggesteld.

Conclusie

Het voorliggende bestemmingsplan in actualiserend van aard en maakt geen nieuwe ontwikkelingen en bodemingrepen mogelijk die de archeologische waarden in het gebied zouden kunnen aantasten. De in het plangebied voorkomende archeologische waarden worden door middel van de dubbelbestemming 'Waarde - Archeologie' beschermd.

5.11 Kabels en leidingen

Kader

Bepaalde leidingen moeten vanuit regelgeving of rijksbeleid in het bestemmingsplan worden opgenomen. Dit is het geval bij bovengrondse hoogspanningslijnen en buisleidingen. Bij andere leidingen bepaalt het bevoegd gezag of dit wenselijk is. Niet-planologisch relevante leidingen behoeven geen bescherming/regeling in het bestemmingsplan. Deze leidingen (riool(pers)leidingen, leidingen nutsvoorzieningen, drainageleidingen) vervullen uitsluitend een functie voor de aanwezige functies in het gebied (kavelaansluitingen) en kunnen ook zonder planologische regeling worden aangelegd. Deze leidingen zijn aangelegd langs en/of in combinatie met aanwezige infrastructuur.

Plansituatie

Er zijn geen planologisch relevante kabels en leidingen in het plangebied.

5.12 Conclusie

Op basis van de hierboven beschreven paragrafen zijn er geen belemmeringen voor dit bestemmingsplan.

Hoofdstuk 6 Uitvoerbaarheid

6.1 Economische uitvoerbaarheid

Inleiding
Dit bestemmingsplan heeft betrekking op de actualisatie van de beheersverordeningen en bestemmingsplannen zoals genoemd in paragraaf 1.3. M.b.t. de actualisatie is dit bestemmingsplan actualiserend de vigerende bestemmingen worden in zoverre veranderd dat de maximaal toegelaten milieucategorie wordt verlaagd en er een parkeerregeling wordt toegevoegd.

Financiële uitvoerbaarheid
Dit bestemmingsplan conserveert de vigerende bestemmingen, die reeds gerealiseerd zijn. Er behoeven geen kosten te worden gemaakt, en er worden ook geen opbrengsten gegenereerd. De plankosten voor het opstellen van het bestemmingsplan worden betaald uit de gemeentebegroting.

Economische uitvoerbaarheid
Dit bestemmingsplan conserveert de vigerende bestemmingen, die reeds gerealiseerd zijn. Economische uitvoerbaarheid, i.c. realisatie van de bestemming binnen de planperiode, is niet meer van belang.

Kostenverhaal
In dit bestemmingsplan worden geen nieuwe bestemmingen toegevoegd, en ook geen nieuwe bouwplannen conform art. 6.2.1 Bro mogelijk gemaakt. Daarom is er ook geen sprake van kostenverhaal. Er behoeft geen exploitatieplan vastgesteld te worden.

Planschade
In dit bestemmingsplan worden geen nieuwe bestemmingen mogelijk gemaakt wel worden bestaande bestemmingen gewijzigd zoals in de inleiding van deze paragraaf beschreven. De gebruiksmogelijkheden van een aantal bedrijven teruggebracht tot hetgeen feitelijk aanwezig is, waardoor er zich in het gebied geen zwaardere bedrijven meer kunnen vestigen. Om die reden is een risico analyse planschade opgesteld.

6.2 Maatschappelijke uitvoerbaarheid

6.2.1 Overleg ex artikel 3.1.1 Besluit ruimtelijke ordening

Het plan is aan een aantal instanties toegezonden voor reactie als bedoeld in art 3.1.1 van het Besluit ruimtelijke ordening.

De provincie en HDSR hadden geen opmerkingen over het plan. Rijkswaterstaat wil op een meer strategisch niveau het volgende opmerken. Gemeente anticipeert in bepaalde opzichten op de realisatie van MWKZ-deelgebied 5 door bedrijfscategorieën te verlagen en parkeerregulering aan te scherpen ter voorkoming van afwenteling. Het punt dat RWS wil maken is dat er voor de zittende bedrijven niet voorgesorteerd lijkt te worden op wat bereikbaarheidsveranderingen voor hun parkeernormering zouden kunnen betekenen.

Verwezen wordt daarbij naar de reactie* die RWS-MN heeft gegeven op het Mobiliteitsplan 2040 van de gemeente Utrecht waarin wordt opgeroepen ook actief bestaande situaties te gaan aanpakken. Van alternatieve mobiliteitsoplossingen die in het zuidwesten van Utrecht gekoppeld aan verstedelijking zijn voorzien kunnen nl. ook de bedrijven in deelgebied 6 gaan meeprofiteren. En aan het oplossen van autobereikbaarheidsproblemen op de Europalaan en A12-aansluiting die met die verstedelijking verbonden zijn kunnen ook deze bedrijven een bijdrage leveren.

Er is kortom alle aanleiding om niet alleen te conserveren, maar ook een pad te schetsen naar een geleidelijke mobiliteitstransitie en aanscherping van parkeerbeleid voor het gehele gebied. RWS is zich er (zoals ook in genoemde reactie aangegeven) van bewust dat dit gelet op verworven rechten lastig is, maar men daagt de gemeente uit daartoe ook in dit kader stappen in te zetten.

Gemeentelijke reactie

In de praktijk doet de gemeente al veel aan het stimuleren van duurzaam reisgedrag. De visie en het 5 stappenplan zoals dat in het mobiliteitsplan is opgenomen is de basis voor het te stimuleren van ander reisgedrag.

Als uitwerking van het mobiliteitsplan werken we aan concrete maatregelen, projecten en aan (deel)studies deelmobiliteit (op basis van het vigerende mobiliteitsplan). Wat we (als uitwerking van het mobiliteitsplan) nu al concreet doen (en dus niet 1 op 1 in het mobiliteitsplan staat) is onder meer afspraken maken over duurzaam reisgedrag met medeoverheden, werkgevers, en onderwijsinstellingen in de stad en regio, via Goedopweg. Werkgevers en werknemers lijken bereidt dit nieuwe gedrag vast te houden, ook na de coronamaatregelen. Door hierover expliciete afspraken te maken met werkgevers kunnen we dit daadwerkelijk verder stimuleren. Het is natuurlijk aan de werkgevers om hierover dan weer verdere afspraken te maken met hun werknemers over bijvoorbeeld de wijze waarop en frequentie.

Om in dit bestemmingsplan voor te sorteren op wat bereikbaarheidsveranderingen voor de parkeernormering van zittende bedrijven zou kunnen betekenen valt buiten de reikwijdte van wat de gemeente op dit moment met dit bestemmingsplan beoogt. Een dergelijke discussie moet naar onze mening in het bredere verband van de uitwerking van het mobiliteitsbeleid in zijn geheel worden bezien. Hierover zal te zijner tijd ook zeker met de bedrijven in deelgebied 6 worden gesproken. Het lijkt ons nu in het kader van een goede ruimtelijke ordening niet gewenst om zittende bedrijven al te laten anticiperen op maatregelen en alternatieven die nog voorwerp van onderzoek en discussie zijn. Wij denken dat er meer draagvlak voor dergelijke maatregelen en ideeën zijn als die worden ontwikkeld in een gezamenlijke visie van gemeente en eigenaren ten aanzien van de transformatie van het gebied.

Hoofdstuk 7 Juridische plantoelichting

7.1 Inleiding

Het bestemmingsplan is opgesteld volgens de Standaard Vergelijkbare Bestemmingsplannen (SVBP 2012). De SVBP 2012 maakt het mogelijk om bestemmingsplannen te maken die op vergelijkbare wijze zijn opgebouwd en op eenzelfde manier worden verbeeld. Vergelijkbare bestemmingsplannen leiden tot een betere leesbaarheid, raadpleegbaarheid en helderheid voor de gebruiker en draagt zo bij aan een effectiever en efficiëntere dienstverlening.

7.2 Planvorm

Het bestemmingsplan Merwedekanaalzone, deelgebied 6 Zeehaenkade e.o. kenmerkt zich door een gedetailleerde bestemmingsregeling, zowel op de verbeelding als in de regels, voor de in het gebied aanwezige functies en bebouwing. die gevallen, waarin al voldoende zicht bestaat op een nadere ontwikkeling of uitvoering van gemeentelijk beleid gewenst is, is daarvoor een regeling opgenomen in het plan. Dit geldt bijvoorbeeld voor de beperking van de maximum toegestane milieucategorie.

7.3 Opbouw regels

De opzet van de bestemmingsregels is steeds gelijk:

- bestemmingsomschrijving (met ondergeschikte en nevengeschikte doeleinden);
- bouwregels;
- nadere eisen waar de bestemmingsregeling dat nodig maakt;
- afwijkingsregels van de bouwregels;
- waar nodig: een bijzondere gebruiksregel, bijvoorbeeld bij wonen een aan-huis-verbonden bedrijf.
- afwijkingsregels van de gebruiksregels.

7.3.1 Het gebruik van het woord of

Wanneer in de regels van dit bestemmingsplan in een opsomming van gevallen het woord 'of' wordt gebruikt, is daaronder mede begrepen de situatie dat meer dan een van de genoemde gevallen zich tegelijk voordoen. Onder 'of' wordt een combinatie van opties niet uitgesloten.

7.3.2 Nadere eisen

Op basis van artikel 3.6, lid 1 onder d van Wro, kan worden bepaald dat burgemeester en wethouders met inachtneming van de bij het plan te geven regels, nadere eisen kunnen stellen ten aanzien van in het plan omschreven onderwerpen of onderdelen. Het stellen van nadere eisen kan betrekking hebben op een heel scala van onderwerpen. Zo kan bijvoorbeeld worden bepaald dat de nadere eisen betrekking hebben op de situering of afmetingen van gebouwen of bouwwerken, of op het stellen van eisen aan parkeergelegenheid op eigen terrein, maar evenzeer kunnen nadere eisen betrekking hebben op het treffen van bouwkundige voorzieningen of aanpassingen die van belang zijn voor een goede ruimtelijke ordening.

In hoofdzaak vindt een goede ruimtelijke ordening plaats door het toekennen van bestemmingen en daarbij bouwmogelijkheden aan percelen. Hoewel daarmee op hoofdlijnen de gewenste ruimtelijk inrichting van een perceel (qua functie en bebouwingsvolume) is vastgelegd, kan er echter op detailniveau aanleiding zijn of behoefte bestaan om specifieke ruimtelijke belangen op een juiste manier af te stemmen. Hiervoor is het instrument van nadere eisen in de wet opgenomen.

Om nadere eisen te kunnen opnemen, wordt in de toelichting een beschrijving gegeven van bijvoorbeeld de relevante te beschermen karakteristiek van een plangebied, de parkeersituatie, de cultuurhistorische waarden die beschermd kunnen worden door middel van andere eisen enz.

Nadere eisen dienen er voor om binnen de toegekende bestemming en bouwmogelijkheden maatwerk te kunnen leveren op perceelsniveau. De noodzaak voor dit maatwerk is gelegen in de specifieke ruimtelijke omstandigheden van het betreffende (of het aangrenzende) perceel, die niet op voorhand te regelen zijn in de algemeen geformuleerde bestemmingsregeling.

Deze specifieke ruimtelijke omstandigheden kunnen de volgende aspecten betreffen:

- stedenbouwkundige aspecten;
- landschappelijke en of ecologische aspecten;
- milieukundige aspecten;
- cultuurhistorische aspecten;
- verkeersaspecten;
- sociale veiligheid;
- de gebruiksmogelijkheden van naastgelegen percelen/bouwwerken.

Het gebied geeft aanleiding voor het opnemen van nadere eisen, gelet op de hoge dichtheid en de mate van functiemenging. Hieronder worden enkele aspecten nader toegelicht.

Stedenbouwkundige aspecten
In het gebied is het creëren van een afwisselend bebouwingsbeeld van groot belang, waarbij de stedenbouwkundige opzet van het gebied wordt gerespecteerd en nieuwbouw zorgvuldig wordt ingepast.

Specifiek ten aanzien van technische installaties, afschermingen van installaties of ruimtes voor het onderbrengen van installaties op het dakvlak, kunnen nadere eisen worden gesteld. Om de gebouwvolumes zo gaaf mogelijk tot hun recht te laten komen, mogen technische installaties, afschermingen van installaties of ruimtes voor het onderbrengen van installaties, slechts als toegevoegde objecten of volumes op het dakvlak worden aangebracht, als deze duidelijk deel uitmaken van de architectonische expressie van het gebouw. Deze regel heeft betekenis met betrekking tot het uit beeld brengen van technische installaties of hun behuizing vanuit posities dichtbij of ver van het gebouw of vanuit hogere gebouwen.

Milieukundige aspecten
Vanuit specifieke milieuomstandigheden kan het noodzakelijk zijn nadere eisen te stellen aannieuwbouw of verbouw. Bijvoorbeeld aan de locatie van toegangen of vluchtwegen bij gebouwen die op plekken worden gerealiseerd waarbij vanuit het aspect externe veiligheid maatregelen noodzakelijk zijn om de veiligheid van die gebouwen te waarborgen.

Sociale veiligheid
Vanuit sociale veiligheid kan het noodzakelijk zijn nadere eisen te stellen aan nieuwbouw of verbouw. Bijvoorbeeld aan de situering van de gebouwen zelf of de toegangen tot deze gebouwen die op plekken worden gerealiseerd waarbij vanuit het aspect sociale veiligheid geen sociaal onveilige situaties of plekken ontstaan en zo veel mogelijk een veilig gevoel ontstaat voor de gebruikers van deze gebouwen en omliggende terreinen.

Verkeersaspecten
De veilige afwikkeling van verkeer en het voorzien in voldoende parkeerplaatsen op eigen terrein kunnen aanleiding zijn voor het stellen van nadere eisen aan bebouwing. Hierbij zal het vooral gaan om maatregelen en eisen aan bebouwing voor het waarborgen overzichtelijke verkeerssituaties, de doorstroming van het verkeer en de bereikbaarheid van gebouwen. Maar ook kan het stellen van eisen aan de situering of het aantal parkeerplaatsen bij een woning, bedrijf, kantoor of voorziening van belang zijn als bijvoorbeeld extra parkeerplaatsen op de openbare weg niet mogelijk of gewenst zijn.

Gebruiksmogelijkheden van naastgelegen percelen
Het is niet de bedoeling dat naastgelegen percelen of bouwwerken hinder ondervinden van deontwikkelingen op hun buurperceel. Vaak is dit met kleine maatregelen goed te voorkomen. Te denken valt aan het stellen van nadere eisen aan de hoogte of aan de situering van erfbebouwing.

7.4 Regeling bijbehorende bouwwerken

In het Besluit omgevingsrecht Bijlage II artikel 2 staan de vergunningvrije bijbehorende bouwwerken opgesomd. Deze vergunningvrije bouwwerken zijn in 2014 aanzienlijk verruimd. De vergunningvrije bouwwerken komen overeen met de voorheen door de gemeente Utrecht gehanteerde standaard erfbebouwingsregeling bij woningen. Besloten is daarom om in het bestemmingsplan geen aparte regels meer op te nemen voor bijbehorende bouwwerken, maar om te verwijzen naar de vergunningvrije bijbehorende bouwwerkenregeling in het Besluit omgevingsrecht.

7.5 Nadere toelichting begripsomschrijvingen

Een aantal begripsomschrijvingen vraagt om nadere toelichting.

Zo wordt onder een Aan-huis-verbonden bedrijf ook een kleinschalige voorziening ten behoeve van kinderopvang verstaan. Door de beperking van de maatvoering van een aan-huis-verbonden bedrijf

in de bestemmingen waar dat is toegestaan (maximaal 1/3 van de vloeroppervlakte van de woning met een maximum van 60 m²), is de kleinschaligheid gegarandeerd.

Bij het begrip Bebouwingspercentage is het van belang uit te leggen hoe dit moet worden berekend.

Het bebouwingspercentage is gerelateerd aan de oppervlakte van het bouwperceel, ofwel aan de oppervlakte van de gronden die bij eenzelfde bedrijf, instelling, woning of ander hoofdgebouw behoren.

Daarmee wordt voorkomen dat, als het maximum bebouwingspercentage op bijvoorbeeld 70% is gesteld, een bedrijf, instelling of ander hoofdgebouw op eigen terrein (het eigen bouwperceel) meer dan 70% en zelfs 100% bouwt. Dat zou tot gevolg hebben dat op andere bouwpercelen (die behoren bij andere bedrijven, instellingen, enzovoorts) het percentage van 70% niet (meer) kan worden gehaald of mogelijk zelfs helemaal niets kan worden gebouwd.

Bij het begrip Belhuis is een zodanige omschrijving gekozen, dat daaronder ook internetcafés vallen.

Evenementen

Evenementen moeten op grond van recente jurisprudentie in een bestemmingsplan zijn toegestaan als er sprake is van grootschalige, periodieke meerdaagse evenementen op dezelfde locatie. In dit bestemmingsplan zijn geen evenementen toegestaan die aan deze voorwaarden voldoen. Voor overige evenementen is een 'vergunning openbare ruimte' nodig op grond van de APV (Algemene Plaatselijke Verordening).

7.6 Systematiek van de bestemming Wonen

Aan-huis-verbonden bedrijf
Een belangrijk onderdeel van de bestemming Wonen is de regeling van de aan-huis-verbonden bedrijven als ondergeschikte functie bij het wonen. Zoals de naam al aangeeft, gaat het bij een aan-huis-verbonden bedrijf om een beroeps- of bedrijfsuitoefening in combinatie met wonen en dus door één van de bewoners van de woning. De maximale oppervlakte die daarvoor is toegestaan is 1/3 deel van het vloeroppervlak van de woning (inclusief aanbouwen) en vrijstaande bijgebouwen met een maximum van 60 m². Bij een aan-huis-verbonden bedrijf mag geen sprake zijn van detailhandel, horeca, afhaalzaken of belhuizen.

Er is een afwijkingsbevoegdheid opgenomen voor het toestaan van milieucategorie B2 voor een aan-huis-verbonden bedrijf, echter onder de voorwaarde dat de bedrijfsactiviteit in kwestie naar aard en invloed op de omgeving gelijk kan worden gesteld met bedrijfsactiviteiten in milieucategorie A of B1 van de Lijst van Bedrijven functiemenging.

Nadere eisen
Burgemeester en wethouders kunnen nadere eisen stellen aan het handhaven van parkeergelegenheid op eigen terrein. Door het toenemend autobezit en het toenemend aantal woninguitbreidingen "tot het maximaal mogelijke" zou de situatie kunnen ontstaan, dat parkeergelegenheid op eigen terrein vervalt of onvoldoende wordt. In deze gevallen is het wenselijk te kunnen "sturen" en door middel van het stellen van nadere eisen parkeergelegenheid op eigen terrein te kunnen behouden in de bestemming Wonen. Ook kan het uit een oogpunt van de bebouwingskarakteristiek in de omgeving of de gebruiksmogelijkheden van de aangrenzende gronden of bouwwerken nodig of gewenst zijn nadere eisen te stellen aan de situering van bebouwing ten opzichte van de zijdelingse perceelsgrens.

7.7 Artikelsgewijze toelichting

Op een aantal bestemmingen is in deze paragraaf een nadere toelichting opgenomen.

Hoofdstuk 2 Bestemmingsregels

Artikel 3 Bedrijf - Verkooppunt motorbrandstoffen
Ter plaatse van het in het plangebied liggende tankstation is de bestemming 'Bedrijf - Verkooppunt motorbrandstoffen' opgenomen. Ter plaatse mag ook lpg worden verkocht. Er is een uitsterfconstructie opgenomen om het verkooppunt lpg eventueel te verwijderen.

Artikel 4 Bedrijventerrein

De verschillende bedrijven zijn in de bestemming 'Bedrijventerrein' opgenomen. Aan het plan is (als bijlage bij de regels) een 'Lijst van Bedrijfsactiviteiten' toegevoegd. Een uitgebreide toelichting op deze lijst is opgenomen in paragraaf 7.8 en in de bijlage van de toelichting. Binnen het plangebied zijn uitsluitend de bedrijfsactiviteiten uit de milieucategorieën 1 en 2 toegelaten. Twwe bestaande bedrijven met een hogere milieucategorie hebben een maatwerkbestemming gekregen. Er is een

uitsterfconstructie opgenomen die er op gericht is dat in de toekomst alleen nog maximaal categorie 2 bedrijven zich kunnen vestigen. Een en ander is beschreven in paragraaf 4.2.1

Er is een regeling opgenomen in verband met parkeren op eigen terrein. Parkeren dient, waar daartoe de ruimtelijke mogelijkheden aanwezig zijn, te geschieden op eigen terrein. In deze bestemming kunnen burgemeester en wethouders dan ook nadere eisen stellen aan zowel de situering als het aantal parkeerplaatsen op eigen terrein, als dat noodzakelijk is uit een oogpunt van verkeersveiligheid of ter bescherming van het woon- en leefklimaat in de omgeving.

Artikel 5 Cultuur en ontspanning

Voor het perceel Winthontlaan 8-10 is de bestemming 'Cultuur en ontspanning' opgenomen. Ter plaatse wordt het casino met horecavoorziening gebouwd.

Voor beide functies is een maximale oppervlakte opgenomen. Door het vastleggen van de bebouwingsmogelijkheden in een bouwvlak en maximale bouwhoogte op de verbeelding zijn de kaders, waarbinnen de nieuwe bebouwing moet worden gerealiseerd, vastgelegd.

Artikel 6 Gemengd

De bestemming 'Gemengd' is opgenomen voor het perceel Winthontlaan 4-6. Voor de inhoud is aangesloten bij de daarop van toepassing zijnde bouw- en gebruiksmogelijkheden. Het geldende bestemmingsplan is er op gericht een hotel met bijbehorende functies als een restaurant en congresruimte van circa 20.000 m² mogelijk te maken. Daarnaast is er 10.750 m² BVO ruimte voor aanvullende functies waarvan maximaal 5000 m² zelfstandige kantoorruimte toegestaan. Het overige deel van het gebouw kan voor diverse functies worden aangewend. Daarbij kan worden gedacht aan functies op het gebied van cultuur en ontspanning die een aanvulling kunnen vormen op de aanwezige hotelfunctie. Echter, ook andere functies zijn denkbaar (bedrijven/maatschappelijk/sociaal medisch). Vanwege de verkeerssituatie in het gebied zijn de meer verkeersaantrekkende aanvullende functies in het bestemmingsplan qua oppervlakte zodanig gelimiteerd dat zij geen onevenredig beslag leggen op de verkeersruimte in en om het plangebied. Middels een binnenplanse afwijkingsmogelijkheid bestaat de mogelijkheid om in het programma te schuiven, mits middels onderzoek is aangetoond dat dit geen onevenredige gevolgen heeft voor de kruispuntbelasting van de Europalaan in de spits.

Een aantal aanvullende functies is nadrukkelijk uitgesloten. In het aanvullende programma kan in ieder geval geen apart congrescentrum of apart vergadercentrum worden gerealiseerd. Deze mogen alleen als bijbehorende functies binnen de totale aantal hotel vierkante meters worden gerealiseerd. Een bioscoop en of casino/speelhal mag evenmin worden gerealiseerd.

Voor de berekening van de hoogte van halfverdiepte parkeergarages geldt een afwijkende regeling. De hoogte van deze voorzieningen die aan de zijde van de Winthontlaan maximaal 1,50 meter mogen zijn, wordt niet berekend vanaf het peil maar vanaf een punt op 2,40 meter uit de gevel van die parkeervoorziening.

Artikel 7 Groen
Het groen langs het Merwedekanaal is voorzien van een groenbestemming. De kleinere stukken groen zijn opgenomen in de verkeersbestemming.

Binnen de bestemming 'Groen' is ook waterbeheer, waterberging en sierwater toegestaan. De kleinere watergangen zijn dan ook niet apart bestemd. Daarnaast mogen er binnen deze bestemming ook voet- en fietspaden worden gerealiseerd.

Artikel 8 Kantoor
In het plangebied zijn verschillende kantoorgebouwen aanwezig. Deze hebben een passende kantoorbestemming gekregen.

Een nadere eisenregeling is hierbij opgenomen in verband met parkeren op eigen terrein. Parkeren dient, waar daartoe de ruimtelijke mogelijkheden aanwezig zijn, te geschieden op eigen terrein. In deze bestemming kunnen Burgemeester en wethouders dan ook nadere eisen stellen aan zowel de situering als het aantal parkeerplaatsen op eigen terrein.

Artikel 9 Verkeer - Verblijfsgebied
De wegen in het plangebied zijn opgenomen in de bestemming 'Verkeer - Verblijfsgebied'. Dit zijn de wegen met hoofdzakelijk een functie voor het bestemmingsverkeer. Ook de pleinen, de bermen van wegen en het snippergroen maken hier deel van uit. Er zijn kleine gebouwtjes toegestaan bijvoorbeeld voor het realiseren van fietsenstallingen.

Artikel 10 Waarde - Archeologie

De bescherming van de archeologisch waardevolle gebieden is binnen de gemeente vastgelegd in de

Verordening op de Archeologische Monumentenzorg.

Voor een archeologisch waardevol gebied geldt het volgende regime:

- bij bouwwerken wordt de archeologie gekoppeld aan de omgevingsvergunning;
- alvorens het college van burgemeester en wethouders een omgevingsvergunning verleent, wordt advies ingewonnen bij de gemeentelijk archeoloog over de gevolgen van voorgenomen werken of werkzaamheden voor het behoud van de archeologische waarden in het gebied;
- de gemeente beslist op basis van het advies of en onder welke voorwaarden de vergunning wordt verleend.

Artikel 11 Water
Voor het Merwedekanaal is de bestemming 'Water' opgenomen. De regeling uit de keur blijft onverkort naast het bestemmingsplan van kracht.

In de meeste andere bestemmingen zijn waterbeheer, waterberging en sierwater eveneens toegestaan, in het belang van waterbeheer en waterberging.

Artikel 12 Waterstaat - Waterkering
Op gronden langs het Merwedekanaal die tevens een functie hebben als waterkering is een dubbelbestemming opgenomen.

Voor de andere bestemmingen van deze gronden gelden bijzondere bepalingen met het oog op de waterkering. Het bouwen conform die andere bestemmingen is alleen toegestaan via een afwijkingsbevoegdheid. Dat om te kunnen beoordelen of door dat bouwen geen blijvend onevenredige afbreuk wordt gedaan aan de belangen van de waterkering. Essentieel is dat de beheerder van de betreffende leiding in die beoordeling wordt betrokken. Daarom is als voorwaarde gesteld dat per afwijking vooraf diens advies dient te worden ingewonnen.

Deze regeling in het bestemmingsplan laat onverlet de bepalingen die gelden voor activiteiten (zoals grondroeringen) op, in of nabij waterkeringen, uit hoofde van de Keur van het betreffende waterschap of enige, andere specifieke regelgeving.

Artikel 13 Wonen
Voor deze bestemmingen is de gebruikelijke regeling voor hoofdgebouwen (woningen), bijbehorende bouwwerken (vrijstaand of aangebouwd) en overige bouwwerken is opgenomen.

Hoofdstuk 3 Algemene regels
Artikel 14 Anti-dubbeltelregel
Deze regel is opgenomen om te voorkomen dat een stuk grond dat al eens was betrokken bij het verlenen van een omgevingsvergunning bij de beoordeling van latere bouwplannen nogmaals wordt betrokken.

Artikel 15 Algemene bouwregels
Dit artikel regelt de mogelijkheid voor (beperkte) overschrijdingen van bebouwingsgrenzen die op de kaart zijn aangegeven, een voorwaardelijke verplichting over parkeren en regels voor woningvorming en omzetting.

Voorwaardelijke verplichting over parkeren
Deze planregel volgt uit de uitspraak van de Afdeling Bestuursrechtspraak van de Raad van State d.d. 9 september 2015 (201410585/1) over bestemmingsplan "KPN Campus Fockema Andreaelaan, Rubenslaan e.o.".
Artikel 3.1.2, tweede lid, van het Bro maakt het mogelijk dat een bestemmingsplan ten behoeve van een goede ruimtelijke ordening regels kan bevatten waarvan de uitleg bij de uitoefening van een daarbij aangegeven bevoegdheid afhankelijk wordt gesteld van beleidsregels. Artikel 15.3 lid 1 van de planregels regelt dat bij een omgevingsvergunning voor het bouwen de parkeergelegenheid voor auto's en fietsen voldoet aan het gemeentelijk beleid (ten tijde van het opstellen van deze toelichting: de Nota Stallen en Parkeren 2013).

Bij het toetsen van een bouwaanvraag aan het bestemmingsplan, zal onderzocht worden of de aanvraag voldoet aan de voorwaarde om voldoende parkeergelegenheid te regelen.

Als gedurende de geldigheid van dit bestemmingsplan het parkeerbeleid wordt gewijzigd, geldt als uitgangspunt dat een aanvraag om omgevingsvergunning aan het op dat moment geldende parkeerbeleid wordt getoetst. Daarom bevat artikel 15.3 lid 2 een regel die bij gewijzigd beleid een afweging over de bij de aanvraag horende parkeereis, zodat gemotiveerd wordt in hoeverre het nieuwe beleid wordt toegepast. Recent is de Nota Stallen en Parkeren gewijzigde via het op 28 maart 2019 vastgestelde addendum Nota parkeernormen fiets en auto.

Aanvullend op bovenstaande regeling is in alle bestemmingen opgenomen dat de parkeergelegenheid binnen het plangebied uitsluitend mag worden gebruikt, verhuurd of ter beschikking worden gesteld aan binnen het plangebied gehuisveste functies en/of partijen. Omdat het gebied voor wat betreft parkeren een maatwerk gebied is, is bij alle bestemmingen met uitzondering van het Casino opgenomen dat in aanvulling op artikel 15.3 bij het verlenen van de vergunning voor het bouwen of gebruik, uitsluitend de minimale autoparkeernormen uit de beleidsregels Parkeernormen Fiets en Auto 2019 (Bijlage I van de Nota Stallen en Parkeren 2013) worden gehanteerd.

Voor het Casino is een aparte maatwerkregel opgenomen voor wat betreft het parkeren.

Woningvorming en omzetting
De gemeenteraad heeft op 26 november 2015 de Beleidsnotitie Woningsplitsen en omzetten vastgesteld, waarin het gemeentelijke beleid voor het splitsen en omzetten van woningen is verwoord. Woningvorming door (bouwkundig) splitsen of omzetten van woningen is niet langer zonder meer toegestaan.

Woningvorming en omzetting van woningen ten behoeve van kamerverhuur voorziet weliswaar in de behoefte aan woonruimte voor starters en studenten, maar kan de leefbaarheid van de omgeving nadelig beïnvloeden. Klachten van omwonenden tonen aan dat een regeling nodig is, waarin het belang van het uitbreiden van het aantal woningen en kamers voor starters en studenten afgewogen wordt tegen het belang van het behouden van een goede leefkwaliteit van de buurt waarin die uitbreiding plaatsvindt.

Het Besluit ruimtelijke ordening (Bro) biedt de mogelijkheid om de leefbaarheid in een bestemmingsplan te beschermen. Op grond daarvan kan woningvorming en omzetting gereguleerd worden. Lid 15.4 van dit bestemmingsplan regelt dat het vormen en het omzetten van woningen mag als dat op een aanvaardbare manier gebeurt. De regel onder 2 geeft burgemeester en wethouders de bevoegdheid om, in afwijking van de regel onder 1, woonvorming of woningsplitsing toe te staan. Burgemeester en wethouders toetsen hierbij aan de algemene leefbaarheidstoets en de fysieke leefbaarheidseisen van de Beleidsnotitie en beleidsregels Woningsplitsen en omzetten uit 2015. De voorwaarde voor het verlenen van de vergunning is, dat er goede woningen of onzelfstandige woonruimten ontstaan en er geen onevenredige aantasting plaatsvindt van het woon- en leefklimaat, het verkeer, de parkeersituatie en de gebruiksmogelijkheden van de buren.

Artikel 16 Algemene gebruiksregels
De Wabo bevat een algemeen verbod om de gronden en bebouwing in strijd met het bestemmingsplan te gebruiken. Een algemeen gebruiksverbod hoeft derhalve niet meer in de planregels te worden opgenomen. Het is wel mogelijk om in het bestemmingsplan aan te geven wat onder verboden gebruik in ieder geval wordt verstaan. In dit artikel is opgenomen dat onder verboden gebruik wordt verstaan: onbebouwde gronden te gebruiken als staanplaats voor onderkomens als opslagplaats voor onklare voer-, vlieg- en vaartuigen of onderdelen daarvan of als stortplaats voor puin en afvalstoffen.

Het gebruik of bouwen in strijd met het bestemmingsplan was vroeger onder de oude Wet op de Ruimtelijke Ordening via een algemene gebruiksbepaling en strafbepaling geregeld in het bestemmingsplan. Onder de Wet ruimtelijke ordening was een en ander geregeld in de wet zelf. Met de invoering van de Wabo is dat opnieuw gewijzigd. Nu is het als volgt geregeld.

Voor elke verandering van gebruik (in ruime zin) die in strijd komt met een bestemmingsplan is volgens artikel 2.1, eerste lid, onder c, van de Wabo een omgevingsvergunning nodig. Indien voor een dergelijk planologisch strijdig gebruik geen omgevingsvergunning wordt gevraagd of een gevraagde vergunning niet wordt verleend, komt dit gebruik dus in strijd met artikel 2.1, eerste lid, aanhef en onder c, van de Wabo. Dat artikel kan vervolgens bestuursrechtelijk of strafrechtelijk via de Wet op de economische delicten worden gehandhaafd.

Strijdig gebruik met planologische regelingen waarvan afwijking niet is toegestaan valt niet onder artikel 2.1, eerste lid, onder c, van de Wabo. Met het oog op dergelijk gebruik is in artikel 7.2 Wet ruimtelijke ordening een verbodsbepaling opgenomen bij de invoering van de Wabo.

Woningvorming en omzetting
Het bestemmingsplan bevat een algemene gebruiksregel voor het vormen en het omzetten van woningen met behoud van een goede leefkwaliteit. Deze regel is, in aanvulling op de algemene bouwregel over woningvorming en omzetting nodig, omdat woningvorming en omzetting soms ook zonder bouwkundige aanpassingen kan plaatsvinden.

Artikel 17 Algemene aanduidingsregels

Geluidzone - industrie

Rond het industrieterrein Laagraven is een “geluidzone industrielawaai” vastgesteld. Op grond van de Wet geluidhinder behoort tot deze geluidszone het gebied tussen het industrieterrein en de buitengrens van de geluidszone industrielawaai. Buiten de geluidzone mag de geluidbelasting als gevolg van het betreffende industrieterrein niet meer bedragen dan 50 dB(A).

Op de verbeelding is de geluidzone, voor zover deze binnen het plangebied valt, weergegeven met de gebiedsaanduiding “geluidzone - industrie”. Binnen de geluidzone zijn woonbestemmingen en andere geluidgevoelige bestemmingen enkel toegestaan indien de geluidbelasting op de gevels voldoet aan de wettelijke grenswaarden (voorkeursgrenswaarde is 50 dB(A)).

Vrijwaringszone - straalpad

Binnen deze zone loopt een straalpad, op basis waarvan de bouwhoogte van bouwwerken die hier op grond van de desbetreffende bestemming zijn toegestaan, worden beperkt.

Artikel 18 Algemene afwijkingsregels
Dit artikel regelt de bevoegdheid van het college van burgemeester en wethouders om af te wijken van de regels. Dit heeft primair tot doel enige flexibiliteit in de regels aan te brengen. Ze kunnen worden toegepast als er niet op grond van de bestemmingsregelingen in hoofdstuk 2 al afgeweken kan worden. Het gaat dan om een afwijking van maten, afmetingen en percentages, het plaatsen van objecten van beeldende kunst, het realiseren van kleine nutsgebouwtjes.

Hoofdstuk 4 Overgangs- en slotregels
Artikel 20 Overgangsrecht
In het Besluit ruimtelijke ordening is overgangsrecht opgenomen dat in elk bestemmingsplan moet worden overgenomen.

Indien de in het plan opgenomen regels, voor wat betreft gebruik of bebouwing, afwijken van een bestaande legale situatie, dan zijn daarop de overgangsregels van toepassing. De overgangsregel heeft tot doel bestaande belangen te respecteren totdat realisering van de nieuwe regels plaatsvindt.

Voor bouwwerken die onder het overgangsrecht vallen, is bepaald dat deze gedeeltelijk mogen worden vernieuwd of veranderd, mits de bestaande afwijking niet wordt vergroot. Gehele vernieuwing is in principe uitgesloten, waaronder ook gefaseerde vernieuwing van een bouwwerk wordt verstaan. Het doel van het overgangsrecht is dat het bestaande bouwwerk in de bestaande staat in stand mag worden gehouden. Uitsluitend na het tenietgaan van het bouwwerk door een calamiteit, waarmee onder andere brand of extreme weersomstandigheden wordt bedoeld, is onder voorwaarden gehele vernieuwing toegestaan.

Vergunningplichtige bouwwerken die zonder vergunning zijn opgericht, kunnen door overgangsrecht niet gelegaliseerd worden. Bouwen zonder vergunning is immers een overtreding van de Wabo die niet door een regeling in een bestemmingsplan ongedaan kan worden gemaakt.

Wel kan met een beroep op het overgangsrecht een aanvraag worden ingediend voor de verbouw van een illegaal bouwwerk. Om te voorkomen dat een dergelijke aanvraag moet worden gehonoreerd, is in de overgangsbepaling van dit plan opgenomen dat deze slechts van toepassing is op legale bouwwerken.

Voor het gebruik dat onder het overgangsrecht valt, is bepaald dat dat gebruik mag worden voortgezet. Het gebruik mag eveneens worden gewijzigd, voor zover de afwijking ten opzichte van het toegestane gebruik niet vergroot wordt.

Hiervoor is reeds aangegeven dat illegale bouwwerken niet gelegaliseerd kunnen worden door overgangsrecht. Voor gebruik is dat in principe wel mogelijk maar vanuit het oogpunt van handhaving ongewenst. Gezien het voorgaande is in de overgangsbepaling opgenomen dat het gebruik, dat reeds in strijd was met het voorheen geldende plan, van het overgangsrecht is uitgesloten.

Ook na het van kracht worden van dit plan kan dus nog met succes handhavend worden opgetreden tegen gebruik dat reeds in strijd was met het voorgaande bestemmingsplan. Dit laatste is uiteraard mede afhankelijk van andere aspecten, waaronder de vraag of het strijdige gebruik reeds zolang plaatsvindt dat de gemeente haar rechten heeft verwerkt.

Artikel 21 Slotregel
In dit artikel is de naam van het bestemmingsplan, de citeertitel, omschreven.

Prostitutie
In het plangebied van dit bestemmingsplan zijn geen seksinrichtingen gevestigd met een vergunning op basis van de APV. Gezien het in Utrecht gehanteerde maximumstelsel zijn nieuwe seksinrichtingen niet toegestaan en zijn seksinrichtingen uitgesloten in de gebruiksbepaling en in de begripsbepaling "aan-huis-verbonden bedrijf". Gelet op het binnen de gemeente gehanteerde

maximumstelsel betekent de regeling in dit bestemmingsplan geen algeheel verbod, maar wel een verbod op seksinrichtingen binnen dit plangebied.

7.8 Lijst van Bedrijfsactiviteiten

Algemeen
Om de toelaatbaarheid van bedrijfsactiviteiten in dit bestemmingsplan vast te leggen is gebruikgemaakt van een milieuzonering. Een milieuzonering zorgt ervoor dat milieubelastende functies (zoals bedrijven) en milieugevoelige functies (zoals woningen) waar nodig ruimtelijk voldoende worden gescheiden. De gehanteerde milieuzonering is gekoppeld aan een Lijst van Bedrijfsactiviteiten. Een Lijst van Bedrijfsactiviteiten is een lijst waarin de meest voorkomende bedrijven en bedrijfsactiviteiten, naarmate de te verwachten belasting voor het milieu, zijn ingedeeld in een aantal categorieën. In de bijlagen bij de regels is de Lijst van Bedrijfsactiviteiten opgenomen.

Voor de indeling in de categorieën zijn de volgende ruimtelijk relevante milieuaspecten van belang:

- geluid;
- geur;
- stof;
- gevaar (vooral brand- en explosiegevaar).

Daarnaast kan de verkeersaantrekkende werking van een bedrijf relevant zijn.

Omgevingstype bepalend voor de daadwerkelijk te hanteren afstanden
De aanpak van milieuzonering en de in dit plan gebruikte Lijst van Bedrijfsactiviteiten zijn gebaseerd op de VNG-publicatie Bedrijven en milieuzonering (2009). De Lijst van Bedrijfsactiviteiten omvat de bedrijfstypen met codering volgens de Standaard Bedrijfsindeling (SBI) 2008. Mocht een bedrijf meerdere SBI codes kennen dan moet voor elk aspect de grootste afstand worden genomen.

De gewenste afstand tussen een bedrijfsactiviteit en woningen (of andere gevoelige functies zoals scholen) wordt mede bepaald door het type gebied waarin de gevoelige functie zich bevindt. Volgens de VNG-publicatie worden daarbij twee omgevingstypen onderscheiden: rustige woonwijk en gemengd gebied.

Omgevingstype rustige woonwijk
In een rustige woonwijk komen enkel wijkgebonden voorzieningen voor en vrijwel geen andere functies zoals kantoren of bedrijven. Langs de randen (in de overgang naar eventuele bedrijfsfuncties) is weinig verstoring door verkeer. Als daarmee vergelijkbare omgevingstypen noemt de VNG-publicatie onder meer een rustig buitengebied (eventueel met verblijfsrecreatie) en een stilte- of natuurgebied.

Omgevingstype gemengd gebied
In een gemengd gebied komen naast wonen ook andere functies voor, zoals winkels, horeca en kleine bedrijven. Daarmee vergelijkbare gebieden zijn lintbebouwingen in het buitengebied waarin functiemenging voorkomt en gebieden gelegen direct langs een hoofdinfrastructuur. Kenmerkend voor het omgevingstype gemengd gebied is dat sprake is van een zekere verstoring en dus van een relevant andere omgevingskwaliteit dan in een rustig woongebied.

Bedrijfswoningen
Een bedrijfswoning op een bedrijventerrein is een specifiek woningtype waar minder hoge eisen aan het woon- en leefklimaat kunnen worden gesteld. Bedrijfswoningen zijn in het algemeen minder milieugevoelig dan de omgevingstypen rustige woonwijk en gemengd gebied.

Te hanteren richtafstanden
De volgende tabel geeft voor beide omgevingstypen (rustige woonwijk en gemengd gebied) per milieucategorie inzicht in de gewenste richtafstanden. De richtafstand geldt tussen de grens van de bestemming die bedrijven toelaat en de uiterste situering van de gevel van een woning die volgens het bestemmingsplan (of via vergunningvrij bouwen) mogelijk is. Daarbij gaat het nadrukkelijk om een richtafstand. Kleinere afwijkingen ten opzichte van deze afstand zijn mogelijk zonder dat hierdoor knelpunten behoeven te ontstaan.

Milieucategorie	Richtafstand rustige woonwijk (in meters)	Richtafstand gemengd gebied (in meters)
1	10	0
2	30	10
3.1	50	30
3.2	100	50
4.1	200	100
4.2	300	200

5.1	500	300
5.2	700	500
5.3	1.000	700
6	1.500	1.000

Toelaatbaarheid van bedrijven die onder een specifieke regelgeving vallen
Bepaalde bedrijven vallen onder een specifieke wettelijke regeling. Het betreft:

- bedrijven die "in belangrijke mate geluidshinder kunnen veroorzaken" zoals bedoeld in de Wet geluidhinder (zogenoemde grote lawaaimakers); deze bedrijven zijn alleen toegestaan op industrieterreinen die in het kader van deze wet gezoneerd zijn;
- bedrijven die onder het Besluit externe veiligheid inrichtingen (Bevi) kunnen vallen (nu of in de toekomst); het betreft risicovolle bedrijven waar gebruik, opslag of productie van gevaarlijke stoffen plaatsvindt; voor dergelijke bedrijven gelden (wettelijke) normen ten aanzien van het plaatsgebonden risico en het groepsrisico;
- bedrijven die onder het Vuurwerkbesluit vallen; voor dergelijke bedrijven gelden (wettelijke) afstandsnormen.

De toegepaste Lijst van Bedrijfsactiviteiten
De Lijst van Bedrijfsactiviteiten is samengesteld volgens dezelfde methodiek als de betreffende Staat van Bedrijfsactiviteiten uit de VNG-publicatie. Op een punt is een andere werkwijze toegepast:

In dit plan wordt alleen de toelaatbaarheid van bedrijfsactiviteiten gekoppeld aan de Lijst. In de Lijst van Bedrijfsactiviteiten zijn daarom alleen de activiteiten opgenomen die passen binnen de definitie van bedrijf volgens de begripsbepalingen in de regels van dit bestemmingsplan.

De toelaatbaarheid van andere functies wordt in dit plan indien nodig op een andere wijze in de regels en op de digitale verbeelding (plankaart) van dit bestemmingsplan geregeld (bijvoorbeeld horecabedrijven via een afzonderlijke Lijst van Horeca-activiteiten).

Flexibiliteit
De Lijst van Bedrijfsactiviteiten blijkt in de praktijk een relatief grof hulpmiddel te zijn om hinder door bedrijfsactiviteiten in te schatten. De richtafstanden en inschalingen gaan uit van een gemiddeld bedrijf met een moderne bedrijfsvoering. Het komt in de praktijk voor dat een bepaald bedrijf als gevolg van een geringe omvang van hinderlijke deelactiviteiten, een milieuvriendelijke werkwijze of bijzondere voorzieningen minder hinder veroorzaakt dan in de Lijst van Bedrijfsactiviteiten is verondersteld. In de planregels is daarom bepaald dat het college van burgemeester en wethouders kan afwijken van de regels en een dergelijk bedrijf toch kan toestaan, indien dit bedrijf niet binnen de algemene toelaatbaarheid past. Om te kunnen afwijken moet worden aangetoond dat het bedrijf naar aard en invloed op de omgeving (gelet op de specifieke werkwijze of bijzondere verschijningsvorm) vergelijkbaar is met andere bedrijven uit de desbetreffende lagere categorie. Daarnaast is het mogelijk dat bepaalde bedrijven zich aandienen, waarvan de activiteiten in de Lijst van Bedrijfsactiviteiten niet zijn genoemd, maar die qua aard en invloed overeenkomen met bedrijven die wel zijn toegestaan. Met het oog hierop is in de regels opgenomen dat het college van burgemeester en wethouders vestiging van een dergelijk bedrijf via een afwijkingsbevoegdheid kan toestaan. Om te kunnen afwijken moet op basis van milieutechnisch onderzoek worden aangetoond dat het bedrijf naar aard en invloed op de omgeving vergelijkbaar is met direct toegelaten bedrijven.

In de Lijst van Bedrijfsactiviteiten is bij de indeling van sommige bedrijfsactiviteiten uitgegaan van een continue bedrijfsvoering, waarbij de hinderlijke activiteiten ook 's nachts plaatsvinden. Dit is in de Lijst van Bedrijfsactiviteiten aangegeven met een "C" in de laatste kolom. Het kan echter voorkomen dat een specifiek bedrijf niet continu werkt. Dit gegeven kan eveneens aanleiding zijn om het bedrijf via de bovengenoemde afwijkingsbevoegdheid een categorie lager in te delen.

7.9 Lijst van Bedrijven functiemenging

Toepassing Lijst van Bedrijven functiemenging
Algemeen
In de VNG-publicatie Bedrijven en milieuzonering (2009) zijn twee voorbeeldstaten voor milieuzonering opgenomen, namelijk de 'Staat Bedrijfsactiviteiten bedrijventerreinen' en de 'Staat Bedrijfsactiviteiten functiemenging'.

De aanpak van milieuzonering en de in dit plan gebruikte Lijst van Bedrijven functiemenging is gebaseerd op de Staat Bedrijfsactiviteiten functiemenging in de VNG-publicatie Bedrijven en milieuzonering (2009). De Lijst van Bedrijven functiemenging wordt gehanteerd in gebieden waar bedrijven of andere milieubelastende functies verspreid zijn gesitueerd tussen woningen of andere gevoelige functies. Onderstaand wordt hier meer in detail op ingegaan. Het gaat in dergelijke gebieden in het algemeen om relatief kleinschalige bedrijvigheid die op korte afstand van woningen

kan worden toegestaan. De toelaatbaarheid van activiteiten wordt voor dergelijke gebieden in de VNG-publicatie (en de Lijst van Bedrijven functiemenging) bepaald met behulp van op deze situaties toegesneden toelatingscriteria.

Functiemengingsgebieden
In bestaande gebieden waar in enige vorm sprake is van functiemenging, of in gebieden waar bewust functiemenging wordt nagestreefd (bijvoorbeeld om een grotere levendigheid tot stand te brengen), wordt de Lijst van Bedrijven functiemenging toegepast. Zoals in de VNG-publicatie is aangegeven kan bij functiemengingsgebieden gedacht worden aan:

- stadscentra, dorpskernen en winkelcentra;
- horecaconcentratiegebieden;
- zones met functiemenging langs stedelijke toegangswegen en in lintbebouwingen;
- (delen van) woongebieden met kleinschalige of ambachtelijke bedrijvigheid.

Daarnaast kan ook in (delen van) woongebieden waar enige vorm van bedrijvigheid aanwezig of gewenst is de Lijst van Bedrijven functiemenging worden toegepast.

Kenmerken van de activiteiten
De activiteiten in dergelijke gebieden verschillen in het algemeen qua aard en schaal sterk van de activiteiten op een bedrijventerrein. Behalve in historisch gegroeide situaties gaat het voornamelijk om:

- kleinschalige, meestal ambachtelijke bedrijvigheid;
- bedrijven waarbij de productie of laad- en loswerkzaamheden alleen in de dagperiode plaatsvindt;
- activiteiten die hoofdzakelijk inpandig geschieden.

De toegepaste Lijst van Bedrijven functiemenging
De bovenvermelde criteria liggen mede ten grondslag aan de selectie van activiteiten die zijn opgenomen in de Lijst van Bedrijven functiemenging. In de Lijst van Bedrijven functiemenging zijn de aspecten geluid, geur, stof en gevaar en de index voor verkeersaantrekkende werking in de categorisering opgenomen. Deze Lijst is samengesteld volgens dezelfde methodiek als de betreffende Staat Bedrijfsactiviteiten functiemenging uit de VNG-publicatie. Op twee punten is een andere werkwijze toegepast:

1. In dit plan wordt alleen de toelaatbaarheid van bedrijfsactiviteiten gekoppeld aan de Lijst. In de Lijst van Bedrijven functiemenging zijn daarom alleen de activiteiten opgenomen die passen binnen de definitie van bedrijf volgens de begripsbepalingen in de regels van dit bestemmingsplan. De toelaatbaarheid van andere functies wordt in dit plan indien nodig op een andere wijze in de regels en op de plankaart van dit bestemmingsplan geregeld (bijvoorbeeld horecabedrijven via een afzonderlijke Lijst van Horeca-activiteiten). Toegevoegd zijn enkele regelmatig voorkomende bedrijfsactiviteiten die in de lijst van de VNG-publicatie niet specifiek zijn opgenomen, maar wel aan de vermelde criteria voldoen zoals een ambachtelijke glas-in-loodzetterij en caravanstalling. Voor aannemers, SBI-code 45, heeft een nadere specificatie van de activiteiten plaatsgevonden met bijbehorende categorie-indeling die is afgestemd op de verwachte milieueffecten van deze activiteiten.

2. In de Lijst van Bedrijven functiemenging is in de categorie-indeling een nader onderscheid gemaakt tussen categorie B1 en B2. Voor de toepassing in dit bestemmingsplan blijkt het onderscheid tussen categorie A en categorie B zoals beschreven in de VNG-publicatie te groot om de toelaatbaarheid van activiteiten voldoende af te kunnen stemmen op de kenmerken van de functiemengingsgebieden en het daarin te volgen beleid.

Categorie-indeling
Zoals in de VNG-publicatie is aangegeven kan, vanwege de bijzondere kenmerken van gebieden met enige vorm van functiemenging, niet worden gewerkt met een systematiek van richtafstanden en afstandsstappen: vanwege de zeer korte afstand tussen milieubelastende en milieugevoelige functies is een dergelijke systematiek niet geschikt voor functiemengingsgebieden. De Lijst van Bedrijven functiemenging hanteert vier categorieën A, B1, B2 en C met specifieke criteria voor de toelaatbaarheid die onderstaand uiteen zijn gezet.

Categorie A
Bedrijfsactiviteiten die direct naast of beneden woningen/andere gevoelige functies zijn toegestaan, desgewenst in daarvoor omschreven zones binnen rustige woongebieden. De activiteiten zijn zodanig weinig milieubelastend dat de eisen uit het Bouwbesluit toereikend zijn.

Categorie B1
Bedrijfsactiviteiten die direct naast of beneden woningen/andere gevoelige functies in een daarvoor omschreven gebied met functiemenging zijn toegestaan. De activiteiten zijn zodanig weinig milieubelastend dat de eisen uit het Bouwbesluit toereikend zijn.

Categorie B2
Bedrijfsactiviteiten die in een gemengd gebied kunnen worden uitgeoefend, echter bouwkundig afgescheiden van woningen/andere gevoelige functies. Bouwkundig afgescheiden betekent dat de panden los van elkaar dienen te staan. Uitzondering hierop vormen binnenterreinen omringd door voornamelijk woningen: ook al zijn bedrijven bouwkundig afgescheiden van woningen, op deze locaties zijn hooguit categorie B1 bedrijven toegestaan.

Categorie C
Activiteiten vermeld onder categorie B2, waarbij vanwege relatief grote verkeersaantrekkende werking een directe ontsluiting op hoofdinfrastructuur gewenst is.

Flexibiliteit
De Lijst van Bedrijven functiemenging blijkt in de praktijk een relatief grof hulpmiddel te zijn om hinder door bedrijfsactiviteiten in te schatten. De inschalingen gaan uit van een gemiddeld bedrijf met een moderne bedrijfsvoering. Het komt in de praktijk voor dat een bepaald bedrijf als gevolg van een geringe omvang van hinderlijke deelactiviteiten, een milieuvriendelijke werkwijze of bijzondere voorzieningen minder hinder veroorzaakt dan in de Lijst van Bedrijven functiemenging is verondersteld. In de regels is daarom bepaald dat het college van burgemeester en wethouders een dergelijk bedrijf toch kan toestaan, indien dit bedrijf niet binnen de algemene toelaatbaarheid past. Bij de Lijst van Bedrijven functiemenging is deze mogelijkheid beperkt tot maximaal 1 categorie (dus bijvoorbeeld categorie B1 in plaats van A of categorie B2 in plaats van B1). Om te kunnen afwijken moet worden aangetoond dat het bedrijf naar aard en invloed op de omgeving (gelet op de specifieke werkwijze of bijzondere verschijningsvorm) vergelijkbaar is met andere bedrijven uit de desbetreffende lagere categorie.

Daarnaast is het mogelijk dat bepaalde bedrijven zich aandienen, waarvan de activiteiten in de Lijst van Bedrijven functiemenging niet zijn vermeld, maar die qua aard en invloed overeenkomen met bedrijven die wel zijn toegestaan. Met het oog hierop is in de regels bepaald dat het college van burgemeester en wethouders kan afwijken en vestiging van een dergelijk bedrijf kan toestaan. Om te kunnen afwijken moet op basis van milieutechnisch onderzoek worden aangetoond dat het bedrijf naar aard en invloed op de omgeving vergelijkbaar is met direct toegelaten bedrijven.

7.10 Lijst van Horeca-activiteiten

Een horecabedrijf heeft door het komen en gaan van bezoekers invloed op de beleving van zijn omgeving. Vanuit het oogpunt van een goede ruimtelijke ordening kan het nodig zijn de omgeving te beschermen tegen geluids- en verkeersoverlast als gevolg van horecabedrijven. In hoofdstuk 5 van het Ontwikkelingskader horeca Utrecht 2018 is een lijst opgenomen, waarin horeca-activiteiten aan de hand van ruimtelijk relevante criteria zoals de omvang, de ruimtelijke uitstraling en de parkeerdruk naar zwaarte in categorieën zijn ingedeeld. Met 'zwaarte' wordt het normaal te verwachten effect op het woon- en leefklimaat van de omgeving bedoeld. Bij de zwaarste categorie, discotheek, is het effect het grootst door de grote aantallen bezoekers en de harde muziek en bij de lichtste categorie, lunchroom, is het effect het kleinst, vanwege het kleinschalige karakter en omdat deze vorm van horeca alleen open is, als de winkels open mogen zijn. Het beleid over hotels is niet in het Ontwikkelingskader horeca Utrecht 2018 opgenomen. De uitleg hieronder gaat alleen over horecabedrijven die geen hotel zijn.

In de regels van het bestemmingsplan wordt gebruik gemaakt van de Lijst van Horeca-activiteiten die inhoudelijk gelijk is aan de lijst in hoofdstuk 5 van het Ontwikkelingskader horeca Utrecht 2018. Bij het opstellen van de lijst is uitgegaan van de volgende begripsomschrijving van een horecabedrijf:

een horecabedrijf is een bedrijf of instelling waar:

- bedrijfsmatig drank en etenswaren voor gebruik ter plaatse worden verstrekt of
- bedrijfsmatig een zaalaccommodatie wordt geëxploiteerd.

De activiteit 'hotel' valt niet onder deze definitie en een coffeeshop of een shishalounge ook niet. Deze activiteiten zijn dus niet in de lijst opgenomen en zijn op grond van de regels van dit bestemmingsplan niet toegestaan. De lijst bevat de volgende categorieën, van 'licht' naar 'zwaar': D3 (lichte horeca plus), D2 (lichte horeca), D1 (middelzware horeca), C (snelle horeca), B (zware horeca), A2 (grootschalige zware horeca) en A1 (grootschalige zware horeca).

Onderscheid tussen de categorieën A2 , A1 en B
Bij de activiteit A2 ligt het accent op zaalverhuur voor grootschalige, besloten feesten, zoals bruiloften, al dan niet met muziek, verstrekking van dranken en etenswaren. Bij de activiteit A1, disco, ligt het accent op het gelegenheid geven tot dansen op muziek, als wezenlijk onderdeel van de inrichting. In een café is het schenken van dranken voor consumptie ter plaatse de belangrijkste activiteit.

Onderscheid tussen de categorieën C en D
Een cafetaria of snackbar (categorie C) is een laagdrempelige inrichting met veel in- en uitgaande bewegingen, die vaak laat open is. Bij deze categorie ligt het accent op het snel verstrekken van etenswaren en alcoholvrije dranken voor consumptie ter plaatse. Bij dit soort gelegenheden nemen bezoekers de gekochte waren ook vaak mee, in plaats van ze ter plaatse te nuttigen. De aantasting van het woon- en leefklimaat wordt vooral veroorzaakt door geluidsoverlast van bezoekers die komen en gaan, of door bezoekers die buiten de inrichting eten en door stankoverlast.
In restaurants of lunchrooms worden de maaltijden rustig in het pand gegeten. De lichtere variant, categorie D2, richt zich op het winkelende publiek en is gebonden aan de sluitingstijden zoals die gelden voor detailhandel. De lichte horeca plus, categorie D3, is dag- en avondhoreca voor consumptie ter plaatse met een sluitingstijd om 23.00 uur.

Coffeeshop, shishalounge
In de APV is de regulering van coffeeshops opgenomen die voorziet in een maximaal aantal gedoogde vestigingen. De vestigingsvereisten zijn vastgelegd in het Cannabisbeleid. Een coffeeshop is veelal een horecavestiging in de categorie D en past dan alleen in panden met die bestemming. Een shishalounge is een bedrijf dat zich vooral richt op het aanbieden van een ruimte waar een waterpijp gerookt kan worden. Daarbij wordt ook wel een drankje en een hapje aangeboden, waarmee zo'n bedrijf horeca-achtig wordt. Dergelijke bedrijven hebben niet de naam een positieve bijdrage te leveren aan het verbeteren van de leefkwaliteit van een straat. Daar komt bij dat shishalounges zich vaak niet aan winkeltijden houden en zich niet richten op winkelend publiek. In een rustige woonwijk en in een wijkwinkelcentrum zijn dergelijke bedrijven daarom niet gewenst.

Horeca-achtige activiteiten
Afhaalzaak
Een afhaalzaak is een bijzondere vorm van detailhandel. In een afhaalzaak worden etenswaren bereid die niet ter plaatse genuttigd worden. Het horeca-aspect, het bereiden van het voedsel, is een ondergeschikt deel. In bestemmingsplannen worden afhaalzaken apart bestemd, omdat de planologische uitstraling vaak lijkt op een cafetaria, door de openingstijden, de geur, de brommers van de bezorgservice, het komen en gaan van bezoekers en het voor de deur opeten van het voedsel.

Ondersteunende horeca
In de detailhandelsbranche is een groeiende behoefte aan ondersteunende horeca. Dit is horeca die een relatie heeft met en ondergeschikt is aan de hoofdfunctie. Dat moet blijken uit de aard van de hoofdfunctie en uit de omvang van de horecafunctie.

Het Ontwikkelingskader horeca Utrecht 2018 geeft hiervoor de volgende randvoorwaarden:

- het horecadeel mag niet direct vanaf de straatzijde zichtbaar zijn en het pand moet het aanzicht behouden van een winkel;
- het vloeroppervlak van de horecafunctie bedraagt voor vestigingen met een brutovloeroppervlak tot 1.000 m^2 maximaal 30% van het brutovloeroppervlak van de vestiging en voor vestigingen met een brutovloeroppervlak dat groter is dan 1.000 m^2 maximaal 20% van het brutovloeroppervlak van de vestiging;
- in vestigingen met een brutovloeroppervlak tot 1.000 m^2 moet er een directe relatie zijn met de producten die in de winkel verkocht worden;
- de vestiging moet zich houden aan de algemeen gehanteerde winkeltijden.

Additionele horeca
Additionele horeca is een horeca-activiteit die als vanzelfsprekend hoort bij de hoofdfunctie. Deze activiteit wordt gezien als normale activiteit bij de hoofdfunctie. Voorbeelden van additionele horeca zijn de kantines bij buurthuizen, scholen, sportfaciliteiten, kantoren, bedrijven, theaters, bioscopen en musea. De bestemming is in deze voorbeelden 'maatschappelijk', 'sport', 'kantoor', 'bedrijf' en 'cultuur en ontspanning'. Uit de jurisprudentie (ECLI:NL:RVS:2015:4039) volgt dat duidelijk moet zijn

waar de additionele horeca-activiteiten mogen plaatsvinden. Daarom is additionele horeca alleen in een bovengenoemde bestemmingen toegestaan, als additionele horeca in de bestemmingsomschrijving van die bestemmingen is opgenomen.

Kenmerken van additionele horeca zijn:

- de horeca-activiteit hoort bij de hoofdfunctie en is alleen open tijdens de openingstijden van de hoofdfunctie;
- de ruimte voor de horeca-activiteit wordt niet los van de hoofdfunctie gebruikt; de ruimte wordt dus niet verhuurd of anderszins in gebruik gegeven aan derden, bijvoorbeeld ten behoeve van feesten en partijen;
- de horeca-activiteit completeert of vergroot de kwaliteit van de hoofdfunctie;
- de horeca-activiteit is ondergeschikt aan de hoofdfunctie, wat blijkt uit het feit dat de horecafunctie een beperkt vloeroppervlak gebruikt, waarbij een percentage van 30% van de bebouwde vloeroppervlakte van de hoofdfunctie doorgaans als maximum geldt.

7.11 Handhaving

Door handhaving controleert de overheid of burgers, bedrijven en bijvoorbeeld overheidsorganen zich aan de wet- en regelgeving houden. Onder handhaving wordt verstaan het door controle (toezicht en opsporing) en het toepassen (of dreigen daarmee) van bestuursrechtelijke sancties, bereiken dat het bepaalde bij of krachtens enig wettelijk voorschrift wordt nageleefd. De handhaving van de van toepassing zijnde regeling binnen de gemeente Utrecht, wordt uitgevoerd door diverse diensten en afdelingen. Zo wordt namens het college onder andere gehandhaafd op de regels van voorliggend bestemmingsplan. Dit betekent dat de regels voor wat betreft het gebruik en de bebouwingsregels worden gehandhaafd. Dit gebeurt veelal door toetsing tijdens het behandelen van de aanvragen om omgevingsvergunning, maar kan ook gebeuren als gevolg van toezicht tijdens de uitvoering van de bouw of op grond van een eigen constatering indien een bouwwerk of een perceel in strijd met het bestemmingsplan wordt gebruikt. Indien er bijvoorbeeld sprake is van illegale ingebruikname van gemeentelijke grond, dan zal hiertegen worden opgetreden.

Doel handhavend optreden

Het doel van het handhavend optreden van de gemeente is niet direct gekoppeld aan de noodzaak van een actueel bestemmingsplan. Voor de bewoners van het plangebied is duidelijk waar zij aan toe zijn (qua bouwen, zoals bijvoorbeeld uitbreiding van de woning, en qua gebruik), maar het niet handhaven haalt de effectiviteit van een actueel bestemmingsplan onderuit. De toegevoegde waarde van het verlenen van een omgevingsvergunning voor een vrijstaand bijbehorend bouwwerk is niet groot, indien er op andere plaatsen - zonder vergunning - vrijstaande bijbehorende bouwwerken zijn geplaatst. Dit wordt nog eens problematischer zodra een omgevingsvergunning wordt geweigerd, terwijl diverse vergelijkbare bouwwerken reeds illegaal zijn geplaatst. In dit laatste geval is de roep om handhavend op te treden dan ook het grootst.

Wijze van handhaven

Op grond van de Algemene wet bestuursrecht heeft het college een tweetal instrumenten bij handhaving van bestemmingsplannen tot haar beschikking: bestuursdwang en dwangsom. Bij het toepassen van bestuursdwang wordt de overtreding (het geconstateerde illegale bouwwerk c.q. gebruik) ongedaan gemaakt op kosten van de overtreder. Dit kan betekenen dat een bouwwerk door de gemeente wordt afgebroken en de kosten van bijvoorbeeld de aannemer en de gemeentelijke (voorbereidings)kosten op de overtreder worden verhaald. Het is tevens mogelijk om, indien er zonder omgevingsvergunning wordt gebouwd en de bouw wordt stilgelegd door middel van een bouwstop, de bouwmaterialen weg te slepen en elders op te slaan. Het opleggen van een last onder dwangsom betekent bijvoorbeeld dat het illegale gebruik moet worden gestaakt binnen een door het college gestelde termijn. Overschrijdt men de termijn, dan zal de dwangsom in rekening worden gebracht bij de overtreder. Doel van de dwangsom is het onaantrekkelijk maken van het voortzetten van de geconstateerde overtreding. De dwangsom zal dan ook in relatie moeten staan aan (en zal derhalve altijd hoger zijn dan) het voordeel dat de overtreder heeft bij het voortzetten van de illegaliteit. In het plangebied zal handhavend worden opgetreden tegen het illegale gebruik van bouwwerken en percelen. Bijvoorbeeld het verhuren van opslagruimte ten behoeve van de stalling van caravans, maar ook het gebruik van een winkel als café. Verder zal er bij de bouw worden gecontroleerd op de uitvoering van verleende omgevingsvergunningen. Uiteraard zal er ook gecontroleerd worden of, in het geval van een geweigerde omgevingsvergunning voor een woning, de betreffende woning niet alsnog wordt gebouwd. Voorts zal de gemeente toezien op - onder de Wet milieubeheer vallende - bedrijven. Dit vloeit voort uit de regels van het bestemmingsplan. Indien er immers ter plaatse een bedrijfsactiviteit plaats mag vinden, zal dit qua gebruik (intensiteit en hinder) gehandhaafd worden.

Bijlagen toelichting

Bijlage 1 Planschaderisicoanalyse

MEES RUIMTE & MILIEU

PLANSCHADERISICOANALYSE

PROJECT	De Merwedekanaalzone (deelgebied 6)
STATUS	2.1
PROJECTNUMMER	20142
DATUM	16 december 2020
AUTEUR	[redacted]
CONTROLE	[redacted]

Mees Ruimte & Milieu | Postbus 854 | 2700 AW Zoetermeer

info@meesruimteenmilieu.nl | www.meesruimteenmilieu.nl | IBAN NL94ABNA0587770562 | KvK 34237628

COLOFON

Mees Ruimte & Milieu | Postbus 854 | 2700 AW Zoetermeer
085 – 744 08 38
085 – 744 08 37

Niets uit deze uitgave mag worden verveelvoudigd en/of openbaar gemaakt door middel van druk, fotokopie, microfilm, elektronisch op geluidsband of op welke andere wijze ook, zonder voorafgaande schriftelijke toestemming van Mees Ruimte & Milieu.

Inhoudsopgave

pagina

1 Inleiding 4
1.1 Onderzoeksmethodiek 4
1.2 Leeswijzer 4
1.3 Het projectgebied 5
1.4 Doel 5
1.5 Verantwoording 6
2 Uitgangspunten voor het onderzoek 7
2.1 Wet ruimtelijke ordening (Wro) 7
2.2 Beoordelingscriteria 8
2.3 Planologische vergelijking 8
2.4 Huidig planologische regime 8
2.5 Toekomstig gebruik 13
3 Analyse van de schadefactoren 15
3.1 Opname- en peildatum 15
3.2 Functiewijziging 15
3.3 Wijziging in bebouwingsmogelijkheden 15
4 Beoordeling objecten 18
4.1 Verminderde dag- en zonlichttoetreding, uitzichtbeperking en privacy 18
4.2 (Milieu)hinder 18
4.3 Wijziging verkeerssituatie en parkeren 18
4.4 Belemmering bedrijfsvoering 19
4.5 Wijziging situeringswaarde 21
5 Conclusie risicoanalyse planschade 22

Bijlagen

1 Overzicht bestaande bedrijven inclusief milieucategorie.
2 Taxatierapport

1 Inleiding

De gemeente Utrecht is voornemens om de Merwedekanaalzone te herontwikkelen. De Merwedekanaalzone is verdeeld in diverse deelgebieden. Voorliggende rapportage spitst zich toe op deelgebied 6. Deelgebied 6 omvat het gebied tussen de Beneluxlaan, het Merwedekanaal, de Rijksweg A12 en de Europalaan. Voor dit gebied is de gemeente Utrecht voornemens een conserverend bestemmingsplan op te stellen. Dit bestemmingsplan heeft ten doel, om de bestaande situatie in het plangebied vast te leggen, zodanig dat de huidige bedrijvigheid in het gebied kan worden voortgezet op een wijze die in overeenstemming is met de gewenste ontwikkelingsgang van het gebied. Daarnaast voorziet het conserverende bestemmingsplan in een parkeerregeling, welke de parkeerplaatsen koppelt aan de partijen in het gebied en verhuur van parkeerplaatsen aan partijen van buiten het deelgebied verbiedt.

Als gevolg van de verandering van het planologisch regime kan mogelijk planschade optreden voor omliggende objecten. Op basis van artikel 6.1, lid 4 en 5 van de Wet ruimtelijke ordening kan een verzoek tot planschade worden ingediend tot 5 jaar na onherroepelijk worden of na ter inzagelegging van het betreffende plan. In deze analyse wordt beoordeeld of voor omliggende objecten planschade kan optreden ten gevolge van de wijziging van het planologisch regime.

1.1 Onderzoeksmethodiek

Voorliggende planschaderisicoanalyse beoogd een globaal beeld te geven van de mogelijk te verwachten planschade voor de objecten in het plangebied. Voor de objecten in het plangebied is uitgegaan van de door de gemeente Utrecht aangeleverde informatie omtrent de aanwezige bedrijven in het projectgebied. In onderhavige planschaderisicoanalyse vindt een globale vergelijking plaats van het huidig planologisch regime en het toekomstig regime. Vervolgens wordt de bestaande bedrijvigheid beoordeeld aan de hand van een aantal criteria, waaronder het criterium 'belemmering bedrijfsvoering'. Omdat het nieuwe planologisch regime een conserverend bestemmingsplan betreft, worden in deze rapportage enkel de objecten in het plangebied beoordeeld.

Als uit bovengenoemde vergelijkingen blijkt dat een grond voor planschade bestaat, wordt in overleg met een erkend taxateur beoordeeld of de mogelijke redenen voor planschade in aanmerking komen voor vergoeding. Beoordeeld wordt of de planschade het maatschappelijk risico overstijgt en welk percentage van het maatschappelijk risico gerechtvaardigd is.

Tot slot vindt een globale raming plaats van de mogelijke planschade. De raming vindt plaats in samenwerking met een erkend taxateur.

1.2 Leeswijzer

- Hoofdstuk 1: omschrijving projectgebied, doel en verantwoording;
- Hoofdstuk 2: uitgangspunten voor het onderzoek;
- Hoofdstuk 3: analyse van de schadefactoren;
- Hoofdstuk 4: beoordeling objecten;
- Hoofdstuk 5: conclusie.

1.3 Het projectgebied

Voorliggende planschaderisicoanalyse heeft betrekking op deelgebied 6 van de Merwedekanaalzone. Deelgebied 6 van de Merwedekanaalzone wordt omsloten door:

- de Beneluxlaan aan de noordzijde;
- het Merwedekanaal aan de oostzijde;
- de Rijksweg A12 aan de zuidzijde;
- de Europalaan aan de westzijde.

figuur 1. luchtfoto projectgebied globaal (bron: QGIS, eigen bewerking)

1.4 Doel

Voorliggende planologische wijziging betreft een wijziging ten opzichte van de in de vigerende beheersverordening "Dichterswijk, Kanaleneiland, Transwijk", de beheersverordening "Algemene regels actualiseren", het voorbereidingsbesluit "Merwede Kanaalzone 2019", het vigerende bestemmingsplan ''Actualisering diverse gebieden'', het bestemmingsplan "Hotel en kantoorontwikkeling Winthontlaan 4 – 6, Merwedekanaalzone" en het bestemmingsplan "Casino, Winthontlaan 8 – 10, Merwedekanaalzone" toegelaten mogelijkheden. In verband met de wijziging van het planologisch regime wordt het risico van planschade krachtens artikel 6.1 van de Wro in kaart gebracht.

Krachtens artikel 6.1 Wro kunnen burgemeester en wethouders, indien en voor zover blijkt dat een belanghebbende, die in de vorm van een inkomensderving of een vermindering van de waarde van een onroerende zaak schade lijdt of zal lijden als gevolg van een wijziging van het bestemmingsplan of projectbesluit, op aanvraag een tegemoetkoming doen toekomen, voor zover de schade redelijkerwijs niet voor rekening van de aanvrager behoort te blijven en voor zover de tegemoetkoming niet voldoende anderszins is verzekerd.

1.5 Verantwoording

In dit advies wordt op basis van de ter beschikking gestelde informatie een risicoanalyse uit gevoerd ten aanzien van objecten in en in de nabije omgeving van het te wijzigen plangebied die mogelijk planschade kunnen ondervinden. Hierbij is uitgegaan van de huidige stand van de jurisprudentie ten aanzien van artikel 6.1 Wro.

Benadrukt dient te worden dat indien na inwerkingtreding van de planologische maatregel planschadeverzoeken worden ingediend, een schadebeoordelingscommissie, na het horen van belanghebbenden en aansluitend taxatie tot een ander oordeel kan komen zowel voor wat betreft mogelijke planschade als voor de hoogte van de planschadevergoeding.

Voorts kan de besluitvorming en eventueel bezwaar en beroep nog tot een andere uitkomst leiden. De risicoanalyse dient dan ook als een indicatie te worden beschouwd ten aanzien van mogelijke planschade die belanghebbenden zouden kunnen ondervinden als gevolg van het nieuwe planologische regime.

2 Uitgangspunten voor het onderzoek

2.1 Wet ruimtelijke ordening (Wro)

De mogelijkheid om in aanmerking te komen voor een tegemoetkoming in planschade is vastgelegd in de Wet ruimtelijke ordening (Wro). Planschade is geregeld in hoofdstuk 6. Artikel 6.1 is het artikel waarin het recht op een tegemoetkoming in de schade is vastgelegd.

Artikel 6.1, lid 1 luidt: "Burgemeester en wethouders kennen degene die in de vorm van een inkomensderving of een vermindering van de waarde van een onroerende zaak schade lijdt of zal lijden als gevolg van een in het tweede lid genoemde oorzaak, op aanvraag een tegemoetkoming toe, voor zover de schade redelijkerwijs niet voor rekening van de aanvrager behoort te blijven en voor zover de tegemoetkoming niet voldoende anderszins is verzekerd."

Maatschappelijk risico

Ten aanzien van vergoeding van planschade geldt op basis van artikel 6.2 Wro een normaal maatschappelijk risico voor indirecte planschade. Dit houdt in dat indien sprake is van schade in de vorm van waardevermindering van een onroerende zaak of in de vorm van inkomensderving, een gedeelte, gelijk aan 2% van de waarde van de onroerende zaak respectievelijk het inkomen, voor rekening van de aanvrager blijft.

In de praktijk is echter regelmatig de vraag aan de orde of het – gelet op specifieke omstandigheden van het geval – gerechtvaardigd is om een hoger percentage dan 2% van de waarde van de onroerende zaak voor rekening van de aanvrager te laten. Uit jurisprudentie (ECLI:NL:RVS:1653) blijkt dat dit gerechtvaardigd is, indien sprake is van een normale maatschappelijke ontwikkeling die in de lijn der verwachting ligt. Bijvoorbeeld de inbreiding van woningen in een bestaande woonkern worden in beginsel aangemerkt als een normale maatschappelijke ontwikkeling. Om te beoordelen of de maatschappelijke ontwikkeling in de lijn der verwachting lag, hecht de Afdeling onder andere waarde aan het voorgaande bestemmingsplan.

De ABRvS[1] heeft echter geoordeeld dat een percentage van 5% niet zondermeer gehanteerd kan worden bij directe planschade, waar in voorliggende analyse sprake van is. Dit temeer doordat in de wet geen forfaitaire drempel is opgenomen voor directe planschade, in tegenstelling tot de forfaitaire drempel van 2% bij indirecte planschade.

In voorliggende analyse is sprake van directe planschade. Voor directe planschade, in tegenstelling tot indirecte planschade, is in de wet geen forfaitaire drempel opgenomen. In samenwerking met erkend taxateur de heer ing. B. Keller van Keller Grondzaken B.V. is daarom bepaald dat het maatschappelijk risico, uitgaande van een worst case scenario, op 0% wordt gesteld.

Voorzienbaarheid en schadebeperkende maatregelen

In artikel 6.3 van de wet wordt aangegeven dat bij de beoordeling van een aanvraag om een tegemoetkoming om schade eventuele voorzienbaarheid en de mogelijkheden van de aanvrager om de schade te voorkomen of te beperken moet worden meegenomen bij de

1

[1] ABRvS 17 mei 2017, ECLI:NL:RVS:2017:1293.

bepaling van planschade. Het onderdeel voorzienbaarheid wordt in een separaat memo beschouwd.

2.2 Beoordelingscriteria

Artikel 6.1 Wro stelt geen criteria voor het instellen van een verzoek tot schadevergoeding. In beginsel zullen alle verzoeken ontvankelijk worden verklaard, indien een causaal verband met de te ontwikkelen locatie aanwezig is.

Uit de jurisprudentie blijkt dat onder meer de volgende factoren kunnen zorgen voor een planologische verslechtering en schadeaanspraak:

1. verminderde dag- en zonlichttoetreding;
2. uitzichtbeperking;
3. privacy;
4. (milieu)hinder;
5. wijziging verkeerssituatie en parkeren;
6. belemmering bedrijfsvoering;
7. wijziging situeringswaarde.

In de beoordeling zijn de bebouwde objecten betrokken die gelegen zijn binnen deelgebied 6.

2.3 Planologische vergelijking

Toepassing van artikel 6.1 Wro vereist een vergelijking van de planologische regimes vóór en ná de gestelde schadeveroorzakende bestemmingswijziging. Het bouwplan tot ontwikkelen van het projectgebied moet daartoe worden vergeleken met het vigerende planologische regime. Daarbij is voor het vigerende planologische regime niet de feitelijke situatie van belang, maar hetgeen op grond van het planologisch regime maximaal kan worden gerealiseerd, ongeacht de vraag of verwezenlijking daadwerkelijk heeft plaatsgevonden.

Onder de planschaderegeling ex artikel 6.1 e.v. Wro vormen de bepalingen van een planwijziging of een planuitwerking, binnenplanse afwijkingsmogelijkheden of een nadere eis, een zelfstandige grondslag voor planschade. Zolang niet verwezenlijkt, blijven onder de Wro binnenplanse flexibiliteitsbepalingen in de planvergelijking buiten beschouwing.

Verder mogen volgens vaste jurisprudentie de gevolgen van feitelijk gerealiseerde situaties in de beoordeling geen rol in een planvergelijking spelen (hiermee wordt bijvoorbeeld gedoeld op de functie van afschermende beplanting zoals heggen, die vanwege het seizoensgebonden groenkarakter en tijdelijke en toevallige wensen van eigenaren niet van invloed mogen zijn in een analyse).

Voor de nieuwe bestemming is uitgegaan van de verstrekte gegevens van de gemeente Utrecht, waarbij is uitgegaan van het toekomstig gebruik zoals beschreven in paragraaf 2.5, 3.2 en 3.3.

2.4 Huidig planologische regime

Er zijn diverse regelingen van kracht op de projectlocatie, te weten:

- Het bestemmingsplan "Hotel- en kantoorontwikkeling Winthontlaan 4 – 6, Merwedekanaalzone" van de gemeente Utrecht, vastgesteld door de gemeenteraad van Utrecht op 13 februari 2014.

- Het bestemmingsplan "Actualisering diverse gebieden 2016" van de gemeente Utrecht, vastgesteld door de gemeenteraad van Utrecht op 1 december 2016.
- De beheersverordening "Dichterswijk, Kanaleneiland, Transwijk" van de gemeente Utrecht, vastgesteld door de gemeenteraad van Utrecht op 30 november 2017.
- De beheersverordening "Algemene regels actualiseren" van de gemeente Utrecht, vastgesteld door de gemeenteraad van Utrecht op 30 november 2017.
- Het bestemmingsplan "Casino, Winthontlaan 8 – 10, Merwedekanaalzone" van de gemeente Utrecht, vastgesteld door de gemeenteraad op 7 juni 2018.
- Het voorbereidingsbesluit "Merwede Kanaalzone 2020" van de gemeente Utrecht, vastgesteld door de gemeenteraad van Utrecht op 15 oktober 2020.

Op onderstaande afbeelding zijn de vigerende planologische regimes weergegeven.

figuur 2. Uitsnede vigerende planologische regimes (bron: QGIS, eigen bewerking)

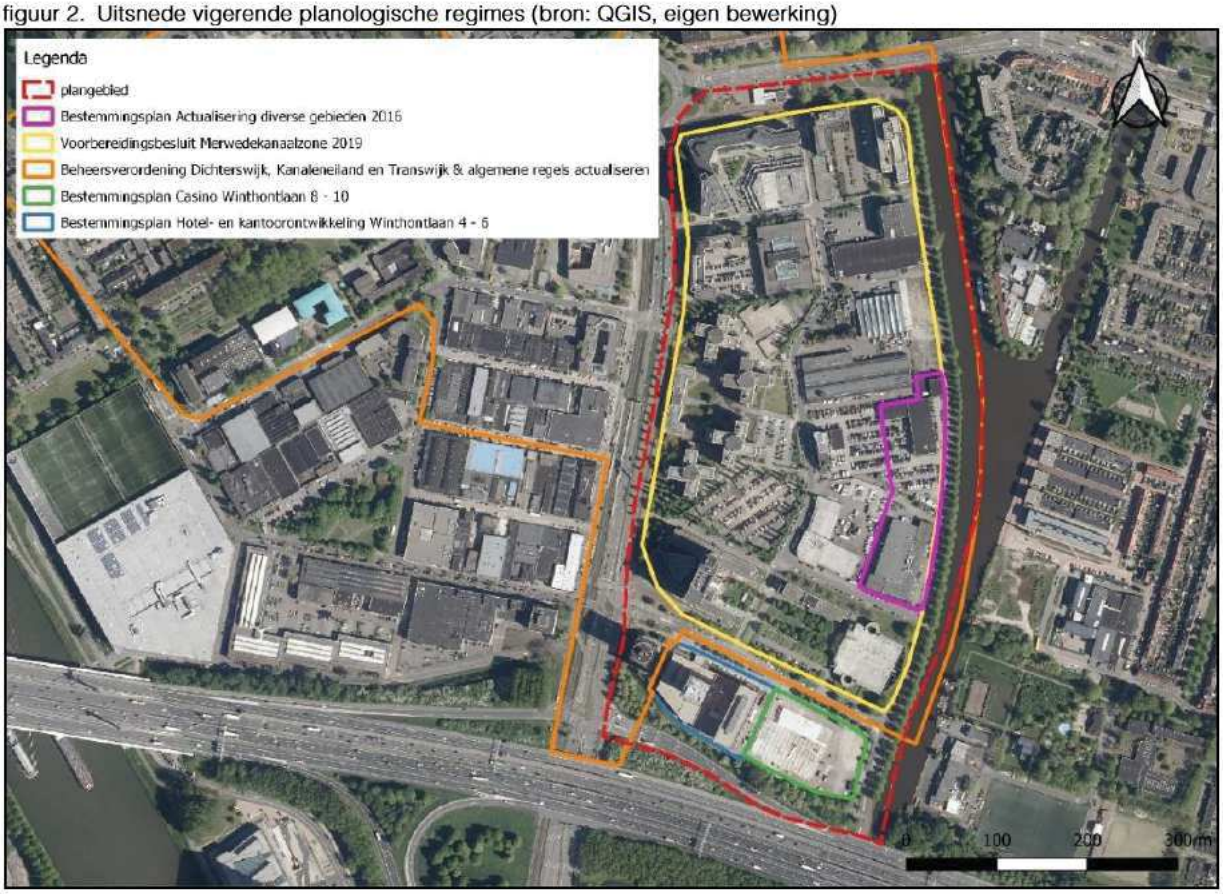

Bestemmingsplan "Hotel- en kantoorontwikkeling Winthontlaan 4 – 6, Merwedekanaalzone"

Het plangebied is deels gelegen binnen het bestemmingsplan "Hotel- en kantoorontwikkeling Winthontlaan 4 – 6, Merwedekanaalzone". Op basis van dit regime heeft het plangebied de bestemming 'Gemengd', waarbinnen een bouwvlak geldt en diverse maatvoeringsvlakken. Aan de randen geldt een bouwhoogte van 1,5 meter. Vervolgens geldt een bouwhoogte van 14,5 meter en zijn twee hoogteaccenten van respectievelijk 80 en 34 meter hoog toegestaan. Daarnaast heeft een deel van de locatie de bouwaanduiding 'specifieke bouwaanduiding – 1'.

Binnen de bestemming 'Gemengd' zijn de volgende functies toegestaan:

a. een hotel inclusief de bijbehorende congresfunctie en horeca in de categorieën B, D1, D2 en A2 zoals beschreven in bijlage 2 Lijst van horeca-activiteiten en voor zover voldaan wordt aan bepaalde in artikel 3.4.1,

b. alsmede de hieronder opgesomde aanvullende functies, uitsluitend indien en voor zover voldaan wordt aan het daaromtrent bepaalde in artikel 3.4.2:
   1. bedrijven, zoals opgenomen in de categorieën A tot en met B2 van de bij dit bestemmingsplan behorende Lijst van Bedrijfsactiviteiten functiemenging;
   2. culturele voorzieningen en ontspanning uitsluitend als genoemd in artikel 3.4.2 onder 2; zelfstandige kantoren;
   3. maatschappelijke voorzieningen uitsluitend als genoemd in artikel 3.4.2 onder 4;
c. de bij de bestemming behorende, verkeers-, parkeer- en groenvoorzieningen, nutsvoorzieningen, water, tuinen, erven en terreinen.

De hierboven genoemde artikelen 3.4.1 en 3.4.2 betreffen de specifieke gebruiksregels. Deze gebruiksregels bevatten restricties voor het toegestane bruto vloeroppervlakte van de functies.

figuur 3. Uitsnede "Hotel- en kantoorontwikkeling" (bron: QGIS, eigen bewerking)

Tot slot kent het plangebied op basis van dit bestemmingsplan de bestemmingen 'Verkeer – Verblijfsgebied' en 'Groen'.

Bestemmingsplan "Actualisering diverse gebieden 2016"

Een deel van het plangebied is gelegen binnen het bestemmingsplan 'Actualisering diverse gebieden 2016'. Voor de bebouwing gelegen binnen het bestemmingsplan "Actualisering diverse gebieden 2016" geldt een maximale bouwhoogte van 18 meter. De vigerende bestemming is 'Bedrijventerrein – 2'. De voor 'Bedrijventerrein – 2' aangewezen gronden zijn bestemd voor:

a. bedrijven, tot en met categorie 3.1, zoals genoemd in de bij deze regels behorende Lijst van Bedrijfsactiviteiten;
b. aan de bedrijfsactiviteiten ondergeschikte en daarmee samenhangende kantoorruimte;
c. de bij de bestemming behorende verkeers-, parkeer- en groenvoorzieningen, nutsvoorzieningen, water, tuinen, erven en terreinen.

figuur 4. Uitsnede "Actualisering diverse gebieden 2016" (bron: QGIS, eigen bewerking)

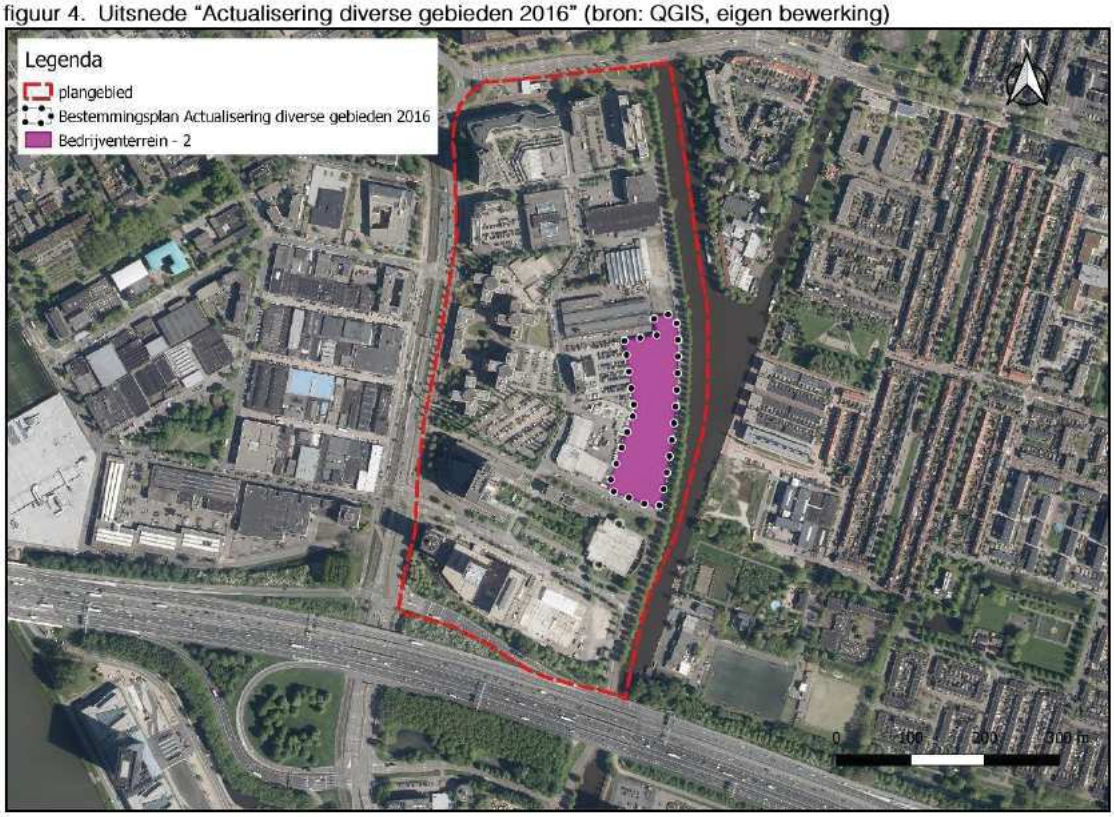

De beheersverordening "Dichterswijk, Kanaleneiland, Transwijk"

De locatie is gelegen in besluitvlak 1 en diverse besluitsubvlakken, te weten:

- besluitsubvlak G, K, L, M, N en O;
- besluitsubvlak 21, 24, 25 en 42; en
- besluitsubvlak 'Archeologie'.

In onderstaande tabel zijn de bepalingen behorende bij de besluit(sub)vlakken weergegeven.

Besluit(sub)vlak	Bepalingen
Besluitvlak 1	Betreft het verordeningsgebied (artikel 1.45). Op grond van artikel 3.1 worden de in het verordeningsgebied gelegen gronden en bestaande bouwwerken gebruikt overeenkomstig het bestaande gebruik. De bestaande bouwwerken mogen worden vervangen door bouwwerken van dezelfde afmetingen.
Besluitsubvlak G	Ter plaatse van besluitsubvlak 'G' mogen de volgende functies worden uitgeoefend: 1. maatschappelijke voorzieningen waarbij maximaal 1 bedrijfswoning van maximaal 400 m3 per instelling is toegestaan; 2. kantoren; 3. sportvoorzieningen.
Besluitsubvlak K	Ter plaatse van besluitsubvlak 'K' mogen bedrijven behorende tot de milieucategorie 1 tot en met 3.1 van de Lijst van Bedrijfsactiviteiten worden gevestigd, waarbij geldt dat risicovolle inrichtingen en geluidshinderlijke inrichtingen behoudens bestaande inrichtingen niet zijn toegestaan.
Besluitsubvlak L	Ter plaatse van besluitsubvlak 'L' mogen bedrijven behorende tot de milieucategorie 1 tot en met 3.2 van de Lijst van Bedrijfsactiviteiten worden gevestigd, waarbij geldt dat risicovolle inrichtingen en geluidshinderlijke inrichtingen behoudens bestaande inrichtingen niet zijn toegestaan.
Besluitsubvlak M	Ter plaatse van besluitsubvlak 'M' bedraagt de maximum brutovloeroppervlakte van kantoren 4.000 m^2.

Besluitsubvlak N	Ter plaatse van besluitsubvlak 'N' bedraagt de maximum brutovloeroppervlakte van kantoren 20.500 m².
Besluitsubvlak O	Ter plaatse van besluitsubvlak 'O' bedraagt de maximum brutovloeroppervlakte van kantoren 40.000 m².
Besluitsubvlak 21	Ter plaatse van besluitsubvlak '21' bedraagt de maximaal toegestane goothoogte 18 meter en een maximaal bebouwingspercentage van 70%.
Besluitsubvlak 24	Ter plaatse van besluitsubvlak '24' bedraagt de maximaal toegestane goothoogte 28 meter en een maximaal bebouwingspercentage van 70%.
Besluitsubvlak 25	Ter plaatse van besluitsubvlak '25' bedraagt de maximaal toegestane goothoogte 28 meter en een maximaal bebouwingspercentage van 80%.
Besluitsubvlak 42	Ter plaatse van het besluitsubvlak '42' ligt de rond het industrieterrein Laagraven gelegen zone als bedoeld in artikel 40 van de Wet geluidhinder. Buiten deze zone mag de geluidsbelasting vanwege het industrieterrein de waarde van 50 dB(A) niet te boven gaan.
Besluitsubvlak 'Archeologie'	Artikel 4.1 bepaalt dat onder de met de verordening strijdig gebruik in ieder geval het handelen in strijd met de Verordening op de Archeologische Monumentenzorg ter plaatse van het besluitsubvlak 'Archeologie' wordt begrepen.

figuur 5. Uitsnede "Dichterswijk, Kanaleneiland, Transwijk" (bron: QGIS, eigen bewerking)

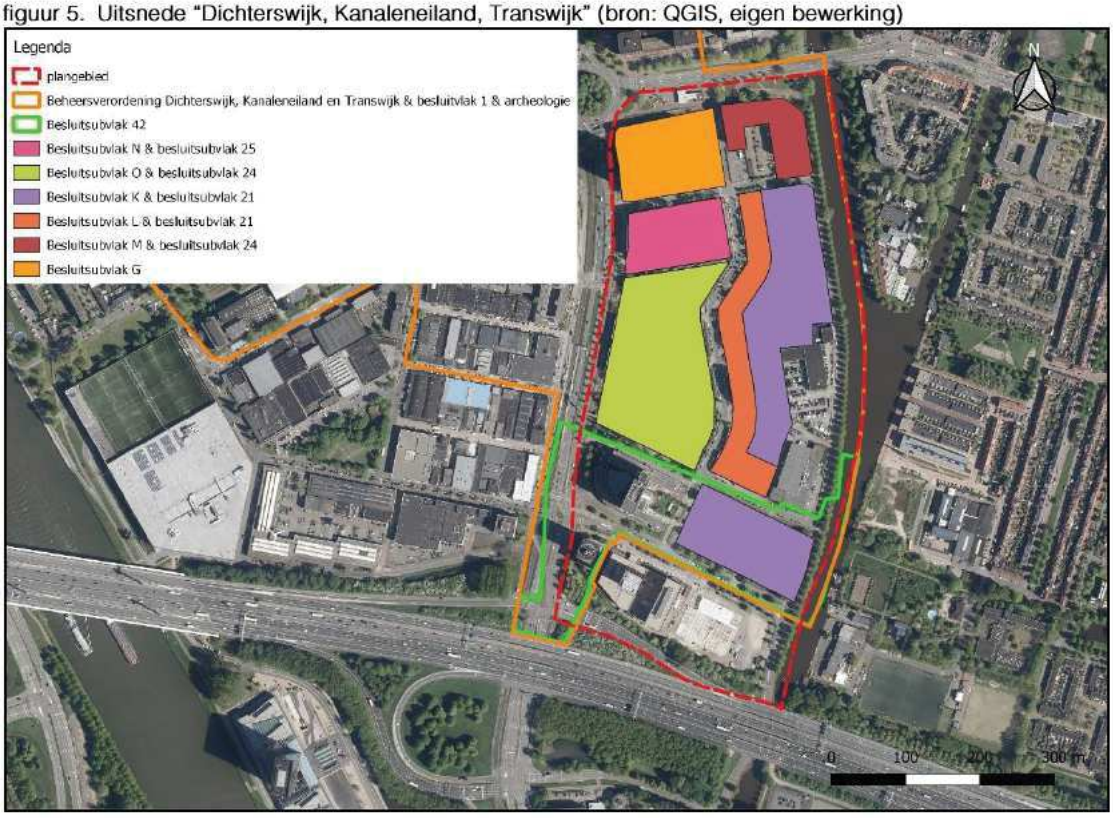

Beheersverordening "Algemene regels actualiseren"

De beheersverordening "Algemene regels actualiseren", actualiseert de algemene regels die zijn opgenomen in de beheersverordening "Dichterswijk, Kanaleneiland, Transwijk". De beheersverordening "Algemene regels actualiseren" heeft (naast een verwijzing naar de meest recente parkeernota) met name betrekking op woningvorming en omzetting van bestaande woningen.

Bestemmingsplan "Casino, Winthontlaan 8 – 10, Merwedekanaalzone"

Het plangebied is gedeeltelijk gelegen binnen het bestemmingsplan "Casino, Winthontlaan 8 – 10, Merwedekanaalzone'. Het plangebied is gelegen in de enkelbestemming 'Cultuur en ontspanning'. Er is een bouwvlak waarbinnen gebouwd mag worden tot een hoogte van maximaal 30 meter. Daarnaast kent de locatie de functieaanduiding 'parkeergarage', de functieaanduiding 'horeca' en is de locatie gelegen binnen de gebiedsaanduiding

'geluidzone – industrie'. Een deel van de locatie heeft de dubbelbestemming 'Waarde – Archeologie'. Een strook aan de noordzijde kent de bouwaanduiding 'specifieke bouwaanduiding – 1'.

De voor 'Cultuur en ontspanning' aangewezen gronden zijn bestemd voor:

a. een casino, inclusief additionele horeca;
b. horeca in de categorieën D1 en D2, uitsluitend ter plaatse van de aanduiding 'horeca' en op de begane grondlaag;
c. een parkeergarage, uitsluitend ter plaatse van de aanduiding 'parkeergarage';
d. uitsluitend ter plaatse van de aanduiding 'terras' is een terras toegestaan bij de aangrenzende horecafunctie;
e. voorzieningen en functies die bij de bestemming horen zoals, verkeers-, parkeer- en groenvoorzieningen, nutsvoorzieningen, waterberging en waterbeheer, terrassen, tuinen en erven.

figuur 6. Uitsnede "Casino, Winthontlaan 8 – 10, Merwedekanaalzone" (bron: QGIS, eigen bewerking)

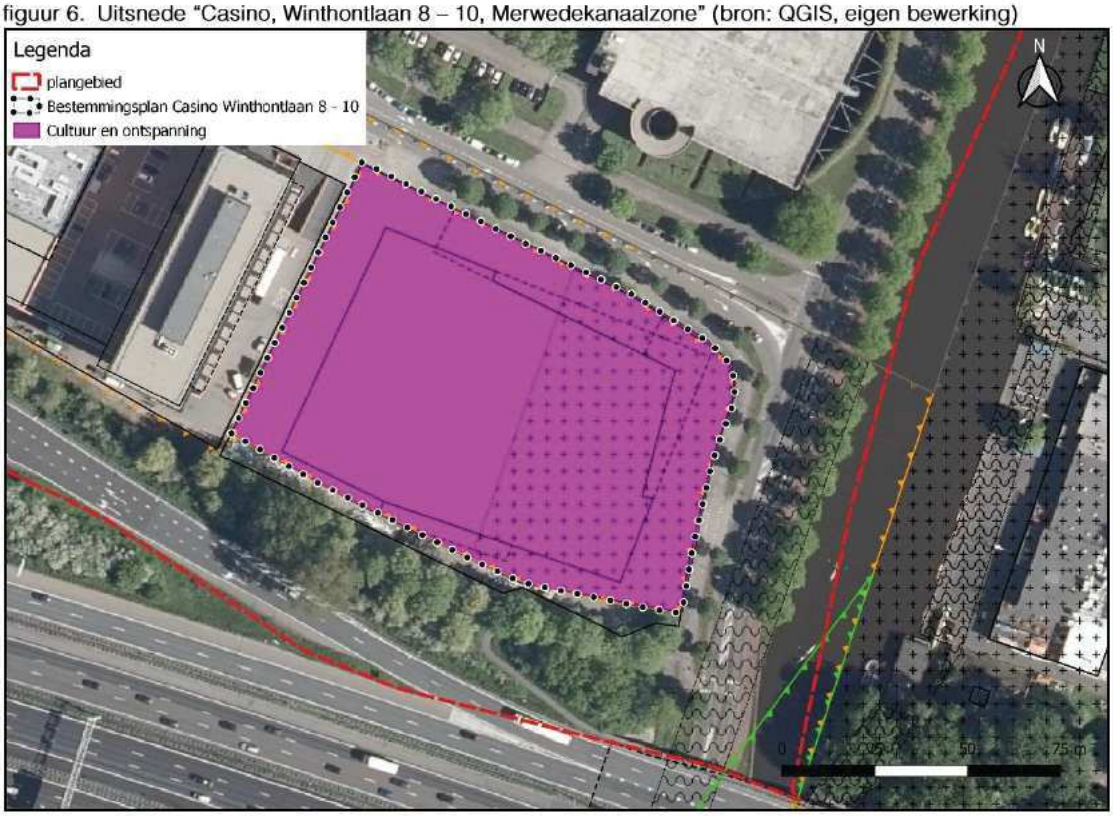

Voorbereidingsbesluit "Merwede Kanaalzone 2020"

Het voorbereidingsbesluit "Merwede Kanaalzone 2020" bepaalt dat het gebruik van de gronden behorende bij het voorbereidingsbesluit in beginsel niet mag worden gewijzigd.

2.5 Toekomstig gebruik

Deelgebied 6 omvat het gebied tussen de Beneluxlaan, het Merwedekanaal, de Rijksweg A12 en de Europalaan. Voor dit gebied is de gemeente Utrecht voornemens een conserverend bestemmingsplan op te stellen. Dit bestemmingsplan heeft ten doel, om de bestaande situatie in het plangebied vast te leggen, zodat de gewenste ontwikkelrichting zo min mogelijk wordt belemmerd.

Concreet betekent dit dat het gebied bestemd wordt voor bedrijven met maximaal milieucategorie 1 en 2 als bedoeld in de lijst van bedrijfsactiviteiten. Bestaande bedrijven in een hogere categorie worden ondergebracht op een lijst van toegelaten bedrijven, met dien verstande dat daaraan een uitsterfconstructie wordt verbonden om bij vertrek van de betreffende bedrijven de milieucategorie naar beneden toe bij te stellen, tot maximaal milieucategorie 2.

Naast het vastleggen van de maximaal toegestane milieucategorie in het plangebied, voorziet het bestemmingsplan in een specifieke parkeerregeling. Deze parkeerregeling wordt in de vorm van specifieke gebruiksregel opgenomen in het bestemmingsplan. De specifieke gebruiksregel geldt voor alle functies in het plangebied (waarvoor de regeling relevant is).

De specifieke gebruiksregel bepaalt dat *'de parkeergelegenheid uitsluitend mag worden gebruikt, verhuurd of ter beschikking mag worden gesteld aan binnen het plangebied gehuisveste functies en/of partijen'*.

3 Analyse van de schadefactoren

3.1 Opname- en peildatum

De in hoofdstuk 1 omschreven situatie van het projectgebied is op 15 november 2018 door mevrouw L.Q. van der Geest LLB en de heer drs. I.M. Dias van ons bureau opgenomen. De objecten zijn waargenomen vanaf de openbare weg. Er heeft geen gesprek plaatsgevonden met de eigenaren of gebruikers en de objecten zijn niet van binnen waargenomen. Voor onderhavige actualisatie van de planschaderisicoanalyse heeft geen nieuw locatiebezoek plaatsgevonden. Bij de gemeente Utrecht is geverifieerd in hoeverre het beeld van november 2018 afwijkt van de huidige situatie (november 2020).

In de huidige jurisprudentie van de Afdeling bestuursrechtspraak van de Raad van State wordt de peildatum voor het ontstaan van de eventueel vergoedbare schade gesteld op de datum waarop het schadeveroorzakend besluit rechtskracht verkrijgt. Van een zodanig besluit is thans nog geen sprake, aangezien voorliggende risicoanalyse is uitgevoerd voorafgaand aan de wijziging van het planologisch regime. Er is derhalve enkel sprake van een opnamedatum en geen peildatum.

3.2 Functiewijziging

De functiewijziging behelst voor het projectgebied dat valt onder de beheersverordening "Dichterswijk, Kanaleneiland, Transwijk" de wijziging van de toegestane milieucategorie, van:

1. Milieucategorie 1 tot en met 3.2 van de Lijst van Bedrijfsactiviteiten (subvlak L) naar milieucategorie 2 of een maatwerkbestemming in combinatie met een uitsterfconstructie.
2. Milieucategorie 1 tot en met 3.1 van de Lijst van Bedrijfsactiviteiten (subvlak K) naar milieucategorie 2 of een maatwerkbestemming in combinatie met een uitsterfconstructie;
3. Bestaande bedrijvigheid binnen besluitvlak 1 welke hoger is dan milieucategorie 2 naar milieucategorie 2 of een maatwerkbestemming in combinatie met een uitsterfconstructie.

De functiewijziging behelst voor het projectgebied dat valt onder het bestemmingsplan "Actualisering diverse gebieden 2016" de wijziging van maximaal milieucategorie 3.1 zoals genoemd in de bij de regels van dit bestemmingsplan behorende Lijst van Bedrijfsactiviteiten naar milieucategorie 2 of een maatwerkbestemming in combinatie met een uitsterfconstructie.

Daarnaast heeft als gevolg van het voorziene (duurzame) mobiliteitsconcept voor deelgebied 5 van de Merwedekanaalzone de gemeente Utrecht in de regels van het bestemmingsplan voor deelgebied 6 (plangebied), bij de bestemmingsregels, een specifieke gebruiksregel opgenomen. Deze specifieke gebruiksregel heeft als doel het uitsluiten van de verhuur van parkeerplaatsen aan partijen buiten deelgebied 6.

3.3 Wijziging in bebouwingsmogelijkheden

Momenteel is voor de verschillende bouwvlakken enkel een maximale goothoogte opgenomen en geen maximale bouwhoogte. In de toekomstige situatie wijzigt dit in die zin dat de maximale goothoogte, de maximale bouwhoogte wordt.

Aangezien in de beheersverordening "Dichterswijk, Kanaleneiland, Transwijk" voor de

geldende subvlakken geen maximale bouwhoogte (maar enkel een maximale goothoogte) is opgenomen, is onderzocht wat de bouwhoogte van een reële kap zou zijn welke met enige zekerheid aangrenzende waarschijnlijkheid gerealiseerd zou kunnen worden ter plaatse van het plangebied. Om dit te onderzoeken, zijn de huidige bedrijfsgebouwen in het plangebied geanalyseerd. Een bedrijfsgebouw met een breedte van 42 meter, een lengte van 47 meter en een hellingshoek van 35 graden achten wij reëel. Een vergelijkbaar bedrijfsgebouw kent bij een goothoogte van 18 meter een bouwhoogte van circa 33 meter.

figuur 7. Voorbeeld reëel bedrijfsgebouw (goothoogte 18 meter) met kap

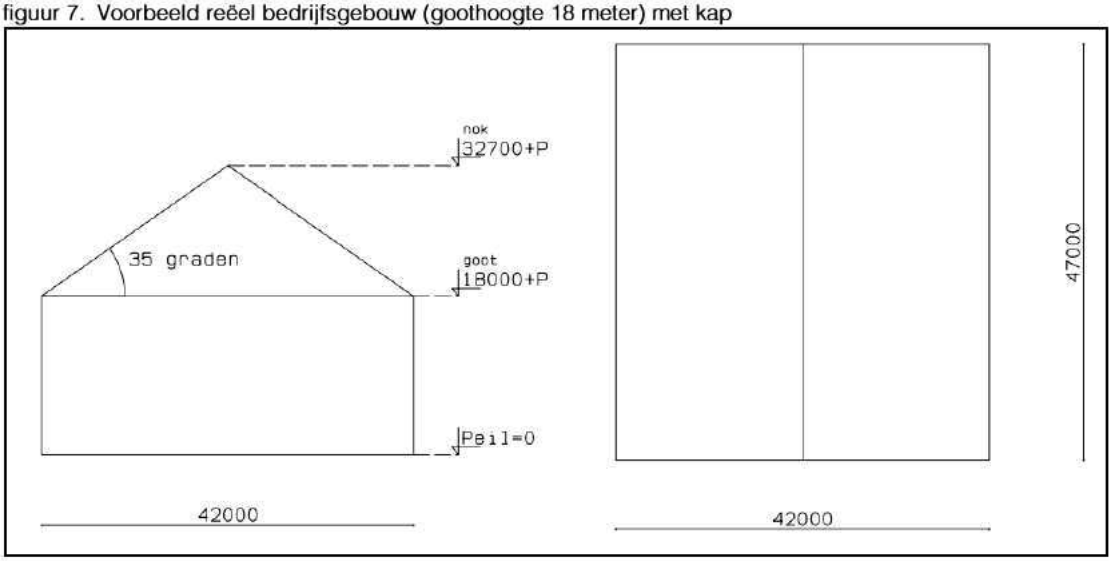

In casu wordt een uitzondering gemaakt op de regel dat de planologische mogelijkheden van het oude planologisch regime maximaal moeten worden ingevuld (zie paragraaf 2.3 van voorliggende analyse). Het is zeer onwaarschijnlijk dat ter plaatse van het plangebied, een bedrijfsgebouw met een bouwhoogte groter dan 33 meter gerealiseerd zou worden.[2] Een vergelijkbare situatie was aan de orde in de uitspraak van 8 september 2010[3], waar de ABRvS oordeelde dat niet ten onrechte een uitzondering is gemaakt op de regel dat de planologische mogelijkheden van het oude regime maximaal dienen te worden ingevuld.

Ter plaatse van besluitsubvlak 24 en 25 bedraagt de maximaal toegestane goothoogte 28 meter. Uitgaande van een kap met een hellingshoek van 35 graden en dezelfde eigenschappen van het bouwwerk als hierboven beschreven, zou in theorie een gebouw met bouwhoogte van 42,7 meter gerealiseerd kunnen worden. De wijziging in bebouwingsmogelijkheden geldt voor de volgende adressen:

Adres	Huidig bestemmingsplan	Feitelijke situatie	Toekomstig planologisch regime
Europalaan 44 t/m 46	Maximale goothoogte 28 meter	Feitelijke situatie bouwlagen: 3 tot 5	Maximale bouwhoogte 25 meter
Europalaan 100 t/m 146, 200 t/m 222,300 t/m 322,	Maximale goothoogte 28 meter	Feitelijke situatie bouwlagen: 5 tot 10	Maximale bouwhoogte 28 meter

1

[2] Wij zijn tot dit oordeel gekomen na afstemming met architecten uit het werkveld.
[3] ABRvS 8 september 2010, ECLI:NL:RVS:2010:BN6155.

400 t/m 486 en 500 t/m 546			
Winthontlaan 171 t/m 189	Maximale goot-hoogte 18 meter	Kantoor en parkeer-garage aanwezig	Maximale bouw-hoogte 18 meter

4 Beoordeling objecten

Voor de beoordeling van de objecten is het van belang dat de bestaande bedrijvigheid inzichtelijk wordt gemaakt. De bestaande bedrijvigheid in het plangebied is aangeleverd door gemeente Utrecht in het bestand 'Kopie van MWkZ6_20aug'. In bijlage 1 van deze planschaderisicoanalyse is een tabel opgenomen waarin de bestaande bedrijven worden weergegeven met bijbehorende SBI-Code en de planologisch toegestane milieucategorie.

Daarnaast zijn conform opgaaf van gemeente Utrecht in het plangebied (tijdelijke) woningen aan de Europalaan 200 en het Vliegend Hertlaan 1 aanwezig.

De objecten in het plangebied worden in deze paragraaf getoetst aan de criteria zoals genoemd in paragraaf 2.2.

4.1 Verminderde dag- en zonlichttoetreding, uitzichtbeperking en privacy

In plangebied 6 zijn voornamelijk bedrijven gevestigd. Uit vaste jurisprudentie blijkt dat voor bedrijvigheid geldt dat de waarde van bedrijfsmatige objecten doorgaans niet in van belang zijnde mate door factoren als uitzicht, schaduw en privacy nadelig wordt beïnvloed.

Voor de woningen geldt dat het uitgangspunt is dat de wijziging in bouwhoogte geen negatieve mutatie tot gevolg hebben ten aanzien van de verminderde dag- en zonlichttoetreding, uitzichtbeperking en privacy omdat de bouwhoogte naar beneden wordt bijgesteld.

4.2 (Milieu)hinder

Bij nieuwe ontwikkelingen dient voldoende afstand in acht te worden genomen tussen milieubelastende activiteiten (zoals bedrijven) en gevoelige functies (zoals woningen). Hierdoor wordt hinder en gevaar voorkomen en wordt het voor bedrijven mogelijk gemaakt zich binnen aanvaardbare voorwaarden te vestigen.

Het nieuwe planologisch regime behelst een conserverend bestemmingsplan, waarin onder andere de milieucategorie wordt bijgesteld tot maximaal milieucategorie 2. Er vinden geen wijzigingen in de bebouwingsmogelijkheden van de bestaande bedrijven binnen het plangebied plaats.

De bestaande woningen in het plangebied kunnen reeds (milieu)hinder ondervinden van de bestaande bedrijven in het plangebied. Binnen het plangebied zijn op basis van het huidig planologisch regime, bedrijfsactiviteiten tot en met ten hoogste categorie 3.2 mogelijk. Door de beoogde afwaardering van de milieucategorie naar milieucategorie 2 dan wel het toepassen van een uitsterfconstructie waarna vervolgens milieucategorie 2 van kracht is, is planologisch gezien derhalve sprake van een verbetering in de milieusituatie voor de woningen binnen het plangebied. Van een planologisch negatieve mutatie is geen sprake.

4.3 Wijziging verkeerssituatie en parkeren

Als gevolg van het voorziene (duurzame) mobiliteitsconcept voor deelgebied 5 van de Merwedekanaalzone heeft de gemeente Utrecht in de regels van het bestemmingsplan voor deelgebied 6 (plangebied), bij de bestemmingsregels, een specifieke gebruiksregel opgenomen. Deze specifieke gebruiksregel heeft als doel het uitsluiten van de verhuur van parkeerplaatsen aan partijen buiten deelgebied 6. Dergelijke verhuur doet immers afbreuk aan

de werking van het beoogde mobiliteitsconcept in combinatie met de omgevingsvisie voor de Merwedekanaalzone voor deelgebied 5, waar wordt ingezet op het reduceren van het autogebruik.

De specifieke gebruiksregel is opgenomen in artikel 3 (Bedrijf – Verkooppunt motorbrandstoffen), artikel 4 (Bedrijventerrein), artikel 5 (Cultuur en ontspanning), artikel 6 (Gemengd), artikel 8 (Kantoor), artikel 11 (Wonen) en artikel 12 (Wonen (voorlopig)). Dit gaat om alle functies waarbij kan worden verwacht dat hier wordt geparkeerd.

De specifieke gebruiksregel bepaalt dat '*de parkeergelegenheid uitsluitend mag worden gebruikt, verhuurd of ter beschikking mag worden gesteld aan binnen het plangebied gehuisveste functies en/of partijen*'.

Relatie tot projectgebied
In het plangebied zijn parkeerplaatsen bij de bestaande bedrijven, kantoren en woningen in het plangebied aanwezig.

Voor de beoordeling of sprake is van planschade, dient uitgegaan te worden van de maximaal planologische mogelijkheden. De maximaal planologische invulling wordt bepaald door de functie van het object. Dit betreffen de bedrijfs-, woon- en kantoorfuncties zoals genoemd in bijlage 1 van deze planschaderisicoanalyse. Wanneer het object naar de functie maximaal wordt ingevuld, dan zou dat betekenen dat de volledige bedrijfsruimten of kantoorruimten in gebruik zijn. De parkeerplaatsen zijn dan ook volledig in gebruik ten behoeve van de hoofdfunctie. In deze theoretisch-planologische situatie zou dan ook geen sprake kunnen zijn van de verhuur van parkeerplaatsen, nu deze parkeerplaatsen noodzakelijk zijn ten behoeve van de hoofdfunctie van het object. De parkeerregeling zoals voorzien in het op te stellen conserverende bestemmingsplan, welke de verhuur van parkeerplaatsen beperkt tot de verhuur binnen deelgebied 6, heeft dan ook geen negatieve mutatie tot gevolg.

In het plangebied zijn parkeergarages aanwezig behorende bij de kantoor- en bedrijfsbestemmingen. Het betreffen dus geen openbare parkeergarages, die als zodanig worden geexploiteerd. Voor deze parkeergarages is ons inziens geen sprake van een negatieve mutatie, nu de maximale invulling wordt bepaald door de hoofdfunctie van de gronden, namelijk de bedrijvigheid of kantoorfunctie.

Volledigheidshalve wordt hierbij opgemerkt dat conform de Nota Stallen en Parkeren en het Addendum Nota parkeernormen fiets en auto, de prijs voor het inrichten van parkeerplaatsen op eigen terrein in beginsel is inbegrepen bij de grondprijs voor de betreffende functie. Dit wil zeggen dat bij het vaststellen van de grondprijs (op basis van een residuele waardemethode) rekening wordt gehouden met kosten en opbrengsten voor aan te brengen parkeervoorzieningen, in relatie tot de van toepassing zijnde parkeernorm en de mogelijkheden op de kavel. Van een waardevermindering van het object of de gronden als gevolg van de nieuwe parkeerregeling, zal derhalve geen sprake zijn nu dit niet bepaald wordt door de parkeerplaatsen maar juist door de bedrijfs- of kantoorfunctie.

4.4 Belemmering bedrijfsvoering

Voor deelgebied 6 wordt een conserverend bestemmingsplan opgesteld. Concreet betekent dit dat het gebied bestemd wordt voor bedrijven met maximaal milieucategorie 1 en 2 als bedoeld in de lijst van bedrijfsactiviteiten. Bestaande bedrijven in een hogere categorie worden ondergebracht op een lijst van toegelaten bedrijven, met dien verstande dat

daaraan een uitsterfconstructie wordt verbonden om bij vertrek van de betreffende bedrijven de milieucategorie naar beneden toe bij te stellen, tot maximaal milieucategorie 2.

De functiewijziging behelst voor het plangebied dat valt onder de beheersverordening "Dichterswijk, Kanaleneiland, Transwijk" de wijziging van de toegestane milieucategorie, van:

1. Milieucategorie 1 tot en met 3.2 van de Lijst van Bedrijfsactiviteiten (subvlak L) naar milieucategorie 2 of een maatwerkbestemming in combinatie met een uitsterfconstructie.
2. Milieucategorie 1 tot en met 3.1 van de Lijst van Bedrijfsactiviteiten (subvlak K) naar milieucategorie 2 of een maatwerkbestemming in combinatie met een uitsterfconstructie;
3. Bestaande bedrijvigheid binnen besluitvlak 1 welke hoger is dan milieucategorie 2 naar milieucategorie 2 of een maatwerkbestemming in combinatie met een uitsterfconstructie.

De functiewijziging behelst voor het projectgebied dat valt onder het bestemmingsplan "Actualisering diverse gebieden 2016" de wijziging van maximaal milieucategorie 3.1 zoals genoemd in de bij de regels van dit bestemmingsplan behorende Lijst van Bedrijfsactiviteiten naar milieucategorie 2 of een maatwerkbestemming in combinatie met een uitsterfconstructie.

Voor de volgende bedrijven is als gevolg van deze functiewijziging sprake van een negatieve mutatie:

Tabel 1: bedrijvigheid in deelgebied 6

Adres	Aanwezige functies	Categorie planologisch toegestaan	Afwaardering/ uitsterfconstructie
Beneluxlaan 1001, 3526 KK Utrecht	Tankstation	Overeenkomstig bestaand gebruik (besluitvlak 1)	Afwaardering naar milieucategorie 2, bestemming 'Bedrijf verkooppunt motorbrandstoffen'.
Vliegend Hertlaan 4 t/m 8 Eendrachtlaan 80 t/m 82, 98, 100 t/m 260, 280 en 300	Garage- en autoverhuurbedrijven, opslagbedrijf maar ook een groothandel voor horeca, een microbrouwerij en een bakkerij aanwezig.	Bedrijven categorie 1 tot en met 3.1 en gedeeltelijk 3.2	Bestemming Bedrijventerrein met 'aanduidingen' (bedrijven tot en met milieucategorie 2)
Winthontlaan 171 t/m 189	Kantoren + parkeergarage	Bedrijven categorie 1 tot en met 3.1	Bestemming Kantoren
Zeehaenkade 30 t/m 32, 3526 LC Utrecht	Leger des Heils, milieucategorie 2	Bedrijven t/m cat. 3.1 (Bedrijventerrein - 2)	Bestemming Bedrijventerrein (bedrijven tot en met milieucategorie 2)
Zeehaenkade 50 en Eendrachtlaan 280 3526 LC Utrecht	Autoverhuurbedrijf, milieucategorie 2	Bedrijven t/m cat. 3.1 (Bedrijventerrein – 2)	Bestemming Bedrijventerrein (bedrijven tot en met milieucategorie 2)
Zeehaenkade 60, 3526 LC Utrecht	3.2, verfwinkel	Bedrijven t/m cat. 3.1 (Bedrijventerrein – 2)	Bestemming Bedrijventerrein (bedrijven tot en met milieucategorie 2)
Zeehaenkade 62 t/m 70	Braakliggend	Bedrijven categorie 1 tot en met 3.1	Bestemming Bedrijventerrein (bedrijven tot en met milieucategorie 2)

Door het terugbrengen van de milieucategorie ontstaat de mogelijkheid dat bedrijven worden belemmerd in hun bedrijfsvoering. Feitelijk gezien worden de meeste bedrijven (zie tabel 1, hoofdstuk 4) niet belemmerd in hun bedrijfsvoering, de meeste bedrijven zijn immers al aan te merken als een milieucategorie 2 bedrijf. De belemmering van de bedrijfsvoering uit zich in het beperken van (eventuele) uitbreidingsmogelijkheid en een mogelijk waardedaling van de gronden, omdat enkel milieucategorie 2 bedrijven zich hier in de toekomst kunnen vestigen. Dit betekent dat voor de eigenaren van de gronden een planologisch negatieve mutatie optreedt als gevolg van de vaststelling van het bestemmingsplan.

De delen van het plangebied die vallen binnen de besluitsubvlakken G, M, N en O van de beheersverordening "Dichterswijk, Kanaleneiland, Transwijk" betreffen reeds functies die planologisch gezien tot milieucategorie 2 zijn toegestaan. Derhalve is voor deze bedrijven geen sprake van een negatieve mutatie. Dat geldt eveneens voor de bedrijven die vallen binnen de bestemmingsplannen "Casino, Winthontlaan 8 – 10, Merwedekanaalzone" en "Hotel- en kantoorontwikkeling Winthontlaan 4 – 6, Merwedekanaalzone".

4.5 Wijziging situeringswaarde

In plangebied 6 zijn voornamelijk bedrijven en kantoren gevestigd. De bebouwingsmogelijkheden wijzigen wel, namelijk dat de maximale goothoogte onder het nieuwe planologisch regime, de maximale bouwhoogte is. Concreet betekent dit het volgende. Onder het huidige planologische regime, is een goothoogte van 18 of 28 meter toegestaan. De bouwhoogte is niet bepaald. Zoals in paragraaf 3.3 is toegelicht, kan bij deze goothoogten worden uitgegaan van een bouwhoogte van 33 (in geval van een goothoogte van 18 meter) of 42,7 meter (in geval van een goothoogte van 28 meter). Dit zorgt voor de objecten voor een beperking in de bebouwingsmogelijkheden, wat een negatieve mutatie tot gevolg heeft. De beperking in bebouwingsmogelijkheden geldt voor de volgende adressen:

Adres	Huidig bestemmingsplan	Feitelijke situatie	Toekomstig planologisch regime
Europalaan 44 t/m 46	Maximale goothoogte 28 meter	Feitelijke situatie bouwlagen: 3 tot 5	Maximale bouwhoogte 25 meter
Europalaan 100 t/m 146, 200 t/m 222,300 t/m 322, 400 t/m 486 en 500 t/m 546	Maximale goothoogte 28 meter	Feitelijke situatie bouwlagen: 5 tot 10	Maximale bouwhoogte 28 meter
Winthontlaan 171 t/m 189	Maximale goothoogte 18 meter	Kantoor en parkeergarage aanwezig	Maximale bouwhoogte 18 meter

5 Conclusie risicoanalyse planschade

Als gevolg van de wijziging in bebouwingsmogelijkheden treedt voor de volgende adressen een planologisch negatieve mutatie op.

Adres	Huidig bestemmingsplan	Feitelijke situatie	Toekomstig planologisch regime
Europalaan 44 t/m 46	Maximale gootmoogte 28 meter	Feitelijke situatie bouwlagen: 3 tot 5	Maximale bouwhoogte 25 meter
Europalaan 100 t/m 146, 200 t/m 222,300 t/m 322, 400 t/m 486 en 500 t/m 546	Maximale gootmoogte 28 meter	Feitelijke situatie bouwlagen: 5 tot 10	Maximale bouwhoogte 28 meter
Winthontlaan 171 t/m 189	Maximale gootmoogte 18 meter	Kantoor en parkeergarage aanwezig	Maximale bouwhoogte 18 meter

Als gevolg van de wijziging van het planologisch regime treedt daarnaast voor een aantal eigenaren van de gronden in deelgebied 6 ten aanzien van het criterium 'belemmering bedrijfsvoering' een planologisch negatieve mutatie op. Dit betreffen de eigenaren van de volgende gronden:

- Beneluxlaan 1001. Als gevolg van het verlagen van de milieucategorie van 3.1 naar 2. BP Tankstation heeft de bestemming 'Bedrijf-verkooppunt motorbrandstoffen'.
- Vliegend Hertlaan 4 t/m 8 Eendrachtlaan 80 t/m 82, 98, 100 t/m 260, 280 en 300. Als gevolg van het verlagen van de milieucategorie 3.1 en gedeeltelijk 3.2 naar milieucategorie 2.
- Winthontlaan 171 t/m 189. Als gevolg van de wijziging van bedrijven van categorie 1 tot en met 3.1 naar de bestemming 'Kantoren'.
- Zeehaenkade 30 t/m 32. Als gevolg van het verlagen van de milieucategorie van 3.1 naar 2.
- Zeehaenkade 50 en Eendrachtlaan 280. Als gevolg van het verlagen van de milieucategorie van 3.1 naar 2.
- Zeehaenkade 60. Als gevolg van het verlagen van de milieucategorie van 3.1 naar 2.
- Zeehaenkade 62 t/m 70. Als gevolg van het verlagen van de milieucategorie van 3.1 naar 2.

In samenwerking met erkend taxateur de heer ing. B. Keller zal beoordeeld worden of de objecten als gevolg van de planologisch negatieve mutatie in aanmerking komen voor vergoedbare planschade. Daarnaast wordt voor de bedrijven in het plangebied in een separaat memo beoordeeld in hoeverre de eventuele planschade voorzienbaar was.

Voor de overige bedrijven en woningen in het gebied is geen sprake van een planologisch negatieve mutatie.

Regels

Hoofdstuk 1 Inleidende regels

Artikel 1 Begrippen

1.1 Plan

Het bestemmingsplan Merwedekanaalzone, deelgebied 6 Zeehaenkade e.o. met identificatienummer NL.IMRO.0344.BPMERWEDEDG6ZEEHAE-VA01 van de gemeente Utrecht.

1.2 Bestemmingsplan

De geometrisch bepaalde planobjecten met de bijbehorende regels en de daarbij behorende bijlagen.

1.3 Aan-huis-verbonden bedrijf

Beroep of bedrijf dat in een woning of een daarbij bijhorend bouwwerk wordt uitgeoefend, waarvan de ruimtelijke uitwerking of uitstraling met de woonfunctie verenigbaar is en waarbij de woning in overwegende mate haar woonfunctie behoudt en degene die het beroep of het bedrijf uitoefent bewoner van de woning is.

Hieronder wordt in ieder geval niet verstaan: een detailhandelsvestiging, een afhaalzaak, een horecabedrijf, een belhuis en een seksinrichting; hieronder wordt onder andere wel verstaan: een kleinschalige voorziening ten behoeve van kinderopvang.

1.4 Aanduiding

Een geometrisch bepaald vlak of figuur, waarmee gronden zijn aangeduid, waar ingevolge de regels regels worden gesteld ten aanzien van het gebruik en/of het bebouwen van deze gronden.

1.5 Aanduidingsgrens

De grens van een aanduiding indien het een vlak betreft.

1.6 (internet)Afhaalpunt

Een locatie uitsluitend bedoeld voor opslag en distributie van artikelen, waar consumenten de via internet bestelde en betaalde producten kunnen afhalen. Op de locatie vindt geen rechtstreekse verkoop of productadvisering via winkel, showroom of etalage plaats.

1.7 Afhaalzaak

Een specifieke vorm van detailhandel waar in hoofdzaak kant en klare maaltijden en kleine etenswaren, alsmede alcoholvrije drank en consumptie-ijs worden verkocht voor directe consumptie anders dan ter plaatse.

1.8 Antenne-installatie

Installatie bestaande uit een antenne, een antennedrager, de bedrading en de al dan niet in een of meer techniekkasten opgenomen apparatuur, met de daarbij behorende bevestigingsconstructie.

1.9 Antennedrager

Antennemast of andere constructie bedoeld voor de bevestiging van een antenne.

1.10 Archeologisch onderzoek

Onderzoek verricht door of namens een bedrijf dat beschikt over het in artikel 1, eerste lid, van de Erfgoedwet, bedoelde certificaat.

1.11 Archeologische waarde

De aan een gebied toegekende waarde in verband met de in dat gebied voorkomende overblijfselen uit oude tijden.

1.12 Ambachtelijke bierbrouwerij

Een bierbrouwerij waar gemiddeld vier keer per maand maximaal 25 hectoliter bier wordt gebrouwen met een maximale jaarproductie van 120.000 liter.

1.13 Bebouwing

Eén of meer gebouwen of bouwwerken geen gebouwen zijnde.

1.14 Bebouwingspercentage

Het met een aanduiding of in de regels aangegeven percentage, dat aangeeft hoeveel van het desbetreffende bouwperceel ten hoogste mag worden bebouwd met gebouwen en bijbehorende bouwwerken.

1.15 Bed & breakfast

Het tegen betaling verstrekken van logies met ontbijt binnen de (bedrijfs)woning.

1.16 Bedrijf

Een onderneming waarbij het accent ligt op het vervaardigen, produceren, bewerken/herstellen, installeren en verhandelen van goederen, waarbij eventueel detailhandel uitsluitend plaatsvindt als ondergeschikt onderdeel van de onderneming in de vorm van verkoop of levering van ter plaatse vervaardigde, bewerkte of herstelde goederen, dan wel goederen die in rechtstreeks verband staan met de uitgeoefende handelingen.

1.17 Bedrijfs-/kantoorvloeroppervlak

De totale vloeroppervlakte van een kantoor, winkel of bedrijf met inbegrip van de daartoe behorende magazijnen en overige dienstruimten en met uitzondering van gebouwde (ondergrondse of halfverdiept gelegen) parkeervoorzieningen.

1.18 Bedrijfswoning

Een woning in of bij een gebouw of op een terrein, die kennelijk slechts is bedoeld voor (het huishouden van) een persoon wiens huisvesting daar gelet op de bedrijfsvoering noodzakelijk is.

1.19 Begane grondlaag

De bouwlaag van een gebouw, welke rechtstreeks ontsloten wordt vanaf het straatniveau.

1.20 Belhuis

Een onderneming die in de sfeer van publiekgerichte dienstverlening in hoofdzaak is gericht op het aanbieden van diensten op het gebied van telecommunicatie, zoals telefoon- en internetverbindingen.

1.21 Bestaand

a. Bestaand gebruik: het gebruik van de gronden en bouwwerken zoals aanwezig op moment van het ter inzage leggen van het ontwerp van het bestemmingsplan of kan worden gebruikt krachtens een omgevingsvergunning voor het gebruik; daaronder valt niet het gebruik dat reeds in strijd was met het voorheen geldende bestemmingsplan, daaronder begrepen de overgangsregels van dat plan.
b. Bestaande bouwwerken: bouwwerken die op het tijdstip van het ter inzage leggen van het ontwerp van het bestemmingsplan:
   1. aanwezig zijn én bij of krachtens de Wet algemene bepalingen omgevingsrecht of de Woningwet zijn gebouwd;
   2. nog kunnen worden gebouwd krachtens een omgevingsvergunning voor het bouwen op grond van de Wet algemene bepalingen omgevingsrecht of een bouwvergunning op grond

van de Woningwet.

1.22 Bestemmingsgrens

De grens van een bestemmingsvlak.

1.23 Bestemmingsvlak

Een geometrisch bepaald vlak met eenzelfde bestemming.

1.24 Bevi-inrichting

Een inrichting als bedoeld in artikel 2 lid 1 van het Besluit externe veiligheid inrichtingen.

1.25 Bijbehorend bouwwerk

Uitbreiding van een hoofdgebouw dan wel functioneel met een zich op hetzelfde perceel bevindend hoofdgebouw verbonden, daar al dan niet tegen aangebouwd gebouw, of ander bouwwerk, met een dak.

1.26 Bouwen

Het plaatsen, het geheel of gedeeltelijk oprichten, vernieuwen, veranderen of vergroten van een bouwwerk.

1.27 Bouwgrens

De grens van een bouwvlak.

1.28 Bouwperceel

Een aaneengesloten stuk grond, waarop ingevolge de regels een zelfstandige, bij elkaar behorende bebouwing is toegelaten.

1.29 Bouwperceelsgrens

Een grens van een bouwperceel.

1.30 Bouwvlak

Een geometrisch bepaald vlak, waarmee gronden zijn aangeduid, waar ingevolge de regels bouwwerken zijn toegelaten.

1.31 Bouwwerk

Een bouwkundige constructie van enige omvang die direct en duurzaam met de aarde is verbonden.

1.32 Casino

Een voor het publiek opengestelde of bedrijfsmatig gedreven inrichting met de daarbij behorende activiteiten, voorzieningen en horeca, waar door middel van speelautomaten en gemeenschappelijk beoefende kansspelen aan de deelnemers de gelegenheid wordt gegeven om mede te dingen naar prijzen of premies, indien de aanwijzing der winnaars geschiedt door enige kansbepaling, waarop de deelnemers in het algemeen geen overwegende invloed kunnen uitoefenen.

1.33 Consumentenvuurwerk

Consumentenvuurwerk waarop het Vuurwerkbesluit van toepassing is.

1.34 Culturele voorzieningen

Voorzieningen gericht op kunst, ontspanning, vrijetijdsbesteding en vermaak, zoals theaters, bioscopen, musea, ateliers en muziekcentra.

1.35 Deelgebied 6 van de Merwedekanaalzone

het gehele gebied gelegen tussen:

- aan de noordkant de Beneluxlaan;
- aan de oostkant het Merwedekanaal;
- aan de zuidkant de afrit van de A12;
- aan de westkant de Europalaan.

1.36 Detailhandel

Het bedrijfsmatig te koop aanbieden, waaronder begrepen de uitstalling ten verkoop, het verkopen, het verhuren of het leveren van goederen aan personen die die goederen kopen of huren voor gebruik, verbruik of aanwending anders dan in de uitoefening van een beroeps- of bedrijfsactiviteit. Hieronder wordt mede verstaan een webwinkel waarbij sprake is van een afhaalpunt voor particulieren en een showroom. Hieronder wordt niet verstaan een afhaalzaak.

1.37 Dienstverlening

Dienstverlening door een bedrijf of instelling dat in hoofdzaak baliewerkzaamheden verricht of andere diensten verleent, gericht op het publiek, zoals stomerijen, wasserettes, kappers, pedicures, makelaars, reis- en uitzendbureaus e.d. Hieronder worden niet verstaan belhuizen.

1.38 Gebouw

Elk bouwwerk, dat een voor mensen toegankelijke, overdekte, geheel of gedeeltelijk met wanden omsloten ruimte vormt.

1.39 Hoofdgebouw

Een gebouw, dat op een bouwperceel door zijn aard, functie, constructie of afmetingen dan wel gelet op de bestemming als belangrijkste bouwwerk valt aan te merken.

1.40 Horeca

Het bedrijfsmatig verstrekken van drank of etenswaren voor gebruik ter plaatse of het exploiteren van zaalaccommodatie.

1.41 Hotel

Het bedrijfsmatig verstrekken van logies (per nacht) met als nevenactiviteit het verstrekken van maaltijden en drank voor consumptie ter plaatse of het exploiteren van zaalaccommodatie.

1.42 Kampeermiddelen

a. Tenten, tentwagens, kampeerauto's of caravans.
b. Enige andere onderkomens of enige andere voertuigen of gewezen voertuigen of gedeelten daarvan, voor zover geen bouwwerk zijnde, waarvoor ingevolge de Wet algemene bepalingen omgevingsrecht een omgevingsvergunning vereist is.

Een en ander voor zover deze onderkomens of voertuigen geheel of ten dele blijvend zijn bestemd of opgericht, dan wel worden of kunnen worden gebruikt voor recreatief nachtverblijf en waarvan de gebruikers hun hoofdverblijf elders hebben.

1.43 Kampeerterrein

Een terrein met daarbij behorende voorzieningen dat is ingericht voor het plaatsen dan wel geplaatst houden van kampeermiddelen ten behoeve van recreatief dag- en nachtverblijf.

1.44 Kantoor

Een gebouw of een gedeelte van een gebouw dat dient voor de bedrijfsmatige uitoefening van administratieve werkzaamheden en voor zakelijke dienstverlening, alsmede seminars en congressen die ondergeschikt zijn aan de hoofdfunctie van een kantoorhoudende onderneming en kunnen worden beschouwd als onderdeel van de kantoorfunctie.

1.45 Kantoorruimte

Een gebouw of ruimte waarin hoofdzakelijk werkzaamheden worden verricht aan een bureauopstelling, in combinatie met vergaderruimten; de werkzaamheden zijn onder meer:

a. administratieve en beleidsmatige werkzaamheden en alle daarmee gelijk te stellen bureaugebonden activiteiten;
b. commerciële, creatieve en technische bureaugebonden werkzaamheden, inclusief callcenter, desktop-publishing en softwareproductie;
c. werkzaamheden aan desktop, laptop, CAD-CAM-apparatuur;
d. zakelijke ontvangst van externen, vergaderingen en presentaties, ondergeschikt aan de hoofdfunctie van de onderneming;
e. entree en receptiehal;
f. interne en externe opleidingen, workshops, seminars en congressen in zaalruimten in het gebouw van een onderneming worden beschouwd als onderdeel van de kantoorfunctie;
g. functies binnen een kantoorhoudend bedrijf die behoren bij het normale kantorengebruik zoals een postkamer, interne serverruimte en interne archiefruimte, worden beschouwd als onderdeel van de kantoorruimte.

1.46 Lijst van Bedrijfsactiviteiten

De Lijst van Bedrijfsactiviteiten die onderdeel uitmaakt van deze regels, die een onderverdeling van bedrijfsactiviteiten aangeeft, die een gelijke of nagenoeg gelijke invloed hebben op een nabij gelegen of omringende woonomgeving.

1.47 Lijst van Bedrijven functiemenging

De Lijst van Bedrijven functiemenging die onderdeel uitmaakt van deze regels, die een onderverdeling van bedrijfsactiviteiten aangeeft, die een gelijke of nagenoeg gelijke invloed hebben op een nabij gelegen of omringende woonomgeving.

1.48 Lijst van Horeca-activiteiten

De Lijst van Horeca-activiteiten die onderdeel uitmaakt van deze regels, die een onderverdeling van horeca-activiteiten aangeeft, die een gelijke of nagenoeg gelijke invloed hebben op een nabij gelegen of omringende woonomgeving.

1.49 Maatschappelijke voorzieningen

Voorzieningen inzake welzijn, volksgezondheid, religie, onderwijs, kinderopvang, buitenschoolse opvang, openbare orde en veiligheid en daarmee gelijk te stellen sectoren.

1.50 Nutsvoorzieningen

Voorzieningen ten behoeve van het openbare nut, zoals transformatorhuisjes, gasreduceerstations, schakelhuisjes, duikers, bemalingsinstallaties, gemaalgebouwtjes, voorzieningen ten behoeve van (ondergrondse) afvalinzameling en apparatuur voor telecommunicatie.

1.51 Omgevingsvergunning

Een vergunning als bedoeld in artikel 1.1, eerste lid, van de Wet algemene bepalingen omgevingsrecht.

1.52 Omzetting (van een woning)

Een zelfstandige woning, of een deel daarvan, in gebruik geven of laten geven als onzelfstandige woonruimte.

1.53 Onzelfstandige woonruimte

Woonruimte die niet voldoet aan de begripsbepaling zelfstandige woonruimte.

1.54 Peil

a. Voor een gebouw, waarvan de hoofdtoegang grenst aan de weg: de hoogte van de kruin van de weg.
b. Voor andere gebouwen en bouwwerken, geen gebouwen zijnde: de gemiddelde hoogte van het aansluitende afgewerkte maaiveld.
c. Voor gebouwen die grenzen aan een dijk: de hoogte van de kruin van de dijk ter plaatse van het bouwwerk.

1.55 Prostitutie

Het zich beschikbaar stellen tot het verrichten van seksuele handelingen met een ander tegen betaling.

1.56 (raam)Prostitutiebedrijf

Een prostitutiebedrijf waar het werven van klanten gebeurt vanuit de werkruimte door prostituees die zichtbaar zijn vanaf een openbare plaats.

1.57 Recreatiewoning

Een permanent gebouw, geen caravan of andere constructie op wielen zijnde, dat bedoeld is om uitsluitend of hoofdzakelijk te worden gebruikt als recreatieverblijf, door personen die hun hoofdverblijf elders hebben.

1.58 Seksinrichting

Een voor het publiek toegankelijke besloten ruimte, dan wel meerdere besloten ruimten in elkaars directe nabijheid, waarin bedrijfsmatig of in een omvang alsof zij bedrijfsmatig was, seksuele handelingen, al dan niet met een ander, tegen vergoeding worden verricht. Hieronder wordt in ieder geval verstaan een prostitutiebedrijf, raamprostitutiebedrijf of sekstheater, al dan niet in combinatie met elkaar.

1.59 Speelautomatenhal

Een inrichting als bedoeld in artikel 1, sub f, van de Verordening op de speelautomatenhallen (Gemeenteblad 1989, nr. 10).

1.60 (Sta)caravan

Een caravan of stacaravan die op grond van de Wet algemene bepalingen omgevingsrecht (Wabo) omgevingsvergunningplichtig is.

1.61 Verblijfsmiddelen

Voor verblijf geschikte – al dan niet aan hun oorspronkelijk gebruik onttrokken – voer- en vaartuigen, woonketen, arken, caravans en andere soortgelijke constructies, alsmede tenten; een en ander voor zover deze geen bouwwerken in de zin van de Woningwet zijn.

1.62 Vergader- en congresfaciliteiten

Voorzieningen ten behoeve van het bedrijfsmatig organiseren van vergaderingen en congressen.

1.63 Verordening op de Archeologische Monumentenzorg

De sedert 22 december 2009 van kracht zijnde Verordening op de Archeologische Monumentenzorg van de gemeente Utrecht.

1.64 Voorgevelrooilijn

Een lijn die wordt bepaald door de naar het openbaar toegankelijk gebied, zoals de weg, openbaar groen of water, gekeerde gevel of het verlengde daarvan, van een hoofdgebouw.

1.65 Webwinkel

Een bedrijfsruimte bestemd voor de distributie van goederen die door particulieren via een website zijn besteld en betaald en die ter plaatse ter verzending worden aangeboden. Er is bij deze bedrijfsruimte geen sprake van een afhaalpunt voor particulieren en van een showroom.

1.66 Wgh-inrichtingen

Bedrijven die in belangrijke mate geluidshinder kunnen veroorzaken zoals bedoeld in Bijlage 1, onderdeel D, van het Besluit omgevingsrecht.

1.67 Woning

Een complex van ruimten dat een zelfstandige woonruimte vormt, bedoeld voor de huisvesting van één afzonderlijk huishouden.

1.68 Woningvorming

Een woning verbouwen tot twee of meer woningen of het zodanig inrichten, gebruiken of laten gebruiken van een deel van de woning dat er feitelijk twee of meer woningen ontstaan.

1.69 Woonruimte

Besloten ruimte die, al dan niet tezamen met één of meer andere ruimten, bestemd of geschikt is voor bewoning van één huishouden.

1.70 Zelfstandige woonruimte

Woonruimte die een eigen toegang heeft en die door één huishouden kan worden bewoond zonder daarbij afhankelijk te zijn van wezenlijke voorzieningen, zoals badruimte, toilet en keuken, buiten de woonruimte.

Artikel 2 Wijze van meten

Bij toepassing van deze regels wordt als volgt gemeten:

2.1 Brutovloeroppervlak (BVO)

De totale binnen een gebouw beschikbare vloeroppervlakte, inclusief de verdiepingen, gemeten volgens NEN 2580.

2.2 De bouwhoogte van een bouwwerk

Vanaf het peil tot aan het hoogste punt van een gebouw of van een bouwwerk, geen gebouw zijnde, met uitzondering van ondergeschikte bouwonderdelen, zoals schoorstenen, antennes en naar de aard daarmee gelijk te stellen bouwonderdelen.

2.3 De goothoogte van een bouwwerk

Vanaf het peil tot aan de bovenkant van de goot, c.q. de druiplijn, het boeibord, of een daarmee gelijk te stellen constructiedeel.

2.4 De inhoud van een bouwwerk

Tussen de onderzijde van de begane grondvloer, de buitenzijde van de gevels (of het hart van de scheidsmuren) en de buitenzijde van daken en dakkapellen.

2.5 De oppervlakte van een bouwwerk

Tussen de buitenwerkse gevelvlakken of hart van de scheidingsmuren, neerwaarts geprojecteerd op het gemiddelde niveau van het afgewerkte bouwterrein ter plaatse van het bouwwerk.

Hoofdstuk 2 Bestemmingsregels

Artikel 3 Bedrijf - Verkooppunt motorbrandstoffen

3.1 Bestemmingsomschrijving

De voor 'Bedrijf - Verkooppunt motorbrandstoffen' aangewezen gronden zijn bestemd voor:

1. Bedrijf in de vorm van een verkooppunt van motorbrandstoffen, inclusief lpg, met dien verstande dat bij beëindiging van het verkooppunt van lpg ter plaatse, uitsluitend een bedrijf in de vorm van een verkooppunt van motorbrandstoffen zonder lpg of andere qua hindercirkels met lpg vergelijkbare motorbrandstoffen, mag worden uitgeoefend;
2. Aan het bedrijf, zoals vermeld onder sub 1, ondergeschikte detailhandel tot een maximum bedrijfsvloeroppervlak van 100 m²;
3. Aan de bedrijfsactiviteiten ondergeschikte en daarmee samenhangende kantoorruimte tot maximaal 30% van het bedrijfsvloeroppervlak;
4. Voorzieningen en functies die bij de bestemming horen zoals, verkeers-, parkeer- en groenvoorzieningen, nutsvoorzieningen, water, tuinen en erven.

3.2 Bouwregels

3.2.1 Gebouwen

1. Gebouwen mogen uitsluitend binnen het bouwvlak worden gebouwd.
2. De bouwhoogte ter plaatse van de aanduiding: 'maximum bouwhoogte (m)' mag niet worden overschreden.

3.2.2 Bouwwerken, geen gebouwen zijnde

1. De bouwhoogte van bouwwerken, geen gebouwen zijnde mag maximaal 3 meter bedragen, met dien verstande dat voor de luifel c.q. overkapping van het tankstation de hoogte geldt zoals op de verbeelding ter plaatse van de aanduiding 'maximum bouwhoogte' staat aangegeven.
2. De regel onder 1 geldt niet voor bouwwerken, geen gebouwen zijnde ter geleiding, begeleiding en regeling van het verkeer.
3. In afwijking van de regel onder 1 mag de bouwhoogte van palen en masten maximaal 6 meter bedragen.

3.3 Nadere eisen

Burgemeester en wethouders kunnen nadere eisen stellen aan de plaats en afmeting van de bebouwing, ten behoeve van:

1. een samenhangend straat- en bebouwingsbeeld;
2. de verkeersveiligheid;
3. de milieusituatie;
4. de sociale veiligheid;
5. de gebruiksmogelijkheden van de aangrenzende gronden of bouwwerken.

3.4 Specifieke gebruiksregels

3.4.1 Gebruik parkeerplaatsen

De parkeergelegenheid mag uitsluitend worden gebruikt, verhuurd of ter beschikking worden gesteld aan binnen Deelgebied 6 van de Merwedekanaalzone gehuisveste functies en/of partijen.

3.5 Voorwaardelijke verplichting parkeren

In aanvulling op artikel 15.3 worden bij het verlenen van de vergunning voor het bouwen of gebruik, uitsluitend de minimale autoparkeernormen uit de beleidsregels Parkeernormen Fiets en Auto 2019 (Bijlage I van de Nota Stallen en Parkeren 2013) gehanteerd.

Artikel 4 Bedrijventerrein

4.1 Bestemmingsomschrijving

De voor 'Bedrijventerrein' aangewezen gronden zijn bestemd voor:

1. Bedrijven behorend tot maximaal milieucategorie 1 en 2 zoals vermeld in de bij deze regels behorende Lijst van Bedrijfsactiviteiten, met dien verstande dat:
I. ter plaatse van de aanduiding 'groothandel' een groothandel in voedingsmiddelen en levensmiddelen met SBI-code 46217, 4631, 4632, 4633, 4638 en 4639 tot maximaal categorie 3.1 zoals vermeld in de bij deze regels behorende Lijst van Bedrijfsactiviteiten;
II. ter plaatse van de aanduiding 'specifieke vorm van bedrijventerrein - handel in vrachtauto's ', een bedrijf voor de handel in vrachtauto's (inclusief import en reparatie) met SBI-code 451 tot maximaal de categorie 3.2 zoals vermeld in de bij deze regels behorende Lijst van Bedrijfsactiviteiten;
III. bij beëindiging van de bedrijfsactiviteiten zoals genoemd onder punt I en II ter plaatse uitsluitend bedrijven in categorie 1of 2 uit de bij deze regels behorende Lijst van Bedrijfsactiviteiten zijn toegestaan;
IV. met bedrijfsbeëindiging zoals hierboven omschreven wordt bedoeld dat het betreffende bedrijf ter plaatse niet langer wordt uitgeoefend, blijkende uit het handelsregister.
2. Ter plaatse van de aanduiding 'gemengd' mogen de volgende functies worden uitgeoefend:
   a. Maatschappelijke voorzieningen, waarbij uitsluitend bestaande bedrijfswoningen van maximaal 400 m^3 zijn toegestaan;
   b. Kantoren;
   c. Sportvoorzieningen;
3. Aan de bedrijfsactiviteiten ondergeschikte en daarmee samenhangende kantoorruimte;
4. Voorzieningen en functies die bij de bestemming horen, zoals verkeers-, parkeer- en groenvoorzieningen, nutsvoorzieningen, water, tuinen en erven.

4.2 Bouwregels

4.2.1 Gebouwen

1. Het bebouwingspercentage ter plaatse van de aanduiding: 'maximum bebouwingspercentage (%)' mag niet worden overschreden.
2. De bouwhoogte ter plaatse van de aanduiding: 'maximum bouwhoogte (m)' mag niet worden overschreden.

4.2.2 Bouwwerken, geen gebouwen zijnde

1. De bouwhoogte van bouwwerken, geen gebouwen zijnde, mag niet meer dan 3 meter bedragen.
2. De regel onder 1 geldt niet voor bouwwerken, geen gebouwen zijnde, ter geleiding, begeleiding en regeling van het verkeer.
3. In afwijking van de regel onder 1 mag de bouwhoogte van palen en masten niet meer dan 6 meter bedragen.

4.3 Nadere eisen

Burgemeester en wethouders kunnen nadere eisen stellen aan de plaats en afmeting van de bebouwing, ten behoeve van:

1. een samenhangend straat en bebouwingsbeeld;
2. de verkeersveiligheid;
3. de milieusituatie;
4. de sociale veiligheid;
5. de gebruiksmogelijkheden van de aangrenzende gronden of bouwwerken.

4.4 Specifieke gebruiksregels

4.4.1 Gebruik parkeerplaatsen

De parkeergelegenheid mag uitsluitend worden gebruikt, verhuurd of ter beschikking worden gesteld aan binnen Deelgebied 6 van de Merwedekanaalzone gehuisveste functies en/of partijen.

4.4.2 Strijdig gebruik

Met betrekking tot het gebruik gelden de volgende regels:

1. Bevi-inrichtingen zijn niet toegestaan;
2. opslag van meer dan 10.000 kg consumentenvuurwerk is niet toegestaan;
3. Wgh-inrichtingen zijn niet toegestaan;
4. inrichtingen of installaties als bedoeld in bijlage C of D van het Besluit milieueffectrapportage, zoals geldend ten tijde van het vaststellen van het bestemmingsplan, waarbij de betreffende drempelwaarde genoemd in kolom 2 van de betreffende onderdelen wordt overschreden, zijn niet toegestaan;
5. opslag van goederen met een totale stapelhoogte van meer dan 4 meter is op onbebouwde gronden niet toegestaan;
6. zelfstandige kantoren zijn niet toegestaan;

4.5 Afwijken van de gebruiksregels

Burgemeester en wethouders zijn bevoegd bij een omgevingsvergunning af te wijken van de regel in artikel 4.1 onder 1 door bedrijven toe te laten die niet in de bij deze regels behorende Lijst van Bedrijfsactiviteiten zijn vermeld of één of twee categorieën hoger dan in artikel 4.1 onder 1 vermeld, voor zover deze bedrijven naar aard en invloed op de omgeving geacht kunnen worden gelijk te zijn aan de categorieën van de bij deze regels behorende Lijst van Bedrijfsactiviteiten, zoals in artikel 4.1 onder 1 vermeld.

4.6 Voorwaardelijke verplichting parkeren

In aanvulling op artikel 15.3 worden bij het verlenen van de vergunning voor het bouwen of gebruik, uitsluitend de minimale autoparkeernormen uit de beleidsregels Parkeernormen Fiets en Auto 2019 (Bijlage I van de Nota Stallen en Parkeren 2013) gehanteerd.

Artikel 5 Cultuur en ontspanning

5.1 Bestemmingsomschrijving

De voor 'Cultuur en ontspanning' aangewezen gronden zijn bestemd voor:

1. een casino, inclusief additionele horeca;
2. horeca in de categorieën D1 en D2 van de bij deze regels behorende lijst van horeca-activiteiten, uitsluitend ter plaatse van de aanduiding 'horeca';
3. een parkeergarage, uitsluitend ter plaatse van de aanduiding 'parkeergarage';
4. uitsluitend ter plaatse van de aanduiding 'terras' is een terras toegestaan bij de aangrenzende horecafunctie;
5. voorzieningen en functies die bij de bestemming horen zoals, verkeers-, parkeer- en groenvoorzieningen, nutsvoorzieningen, waterberging en waterbeheer, tuinen en erven.

5.2 Bouwregels

5.2.1 Gebouwen

1. Gebouwen mogen uitsluitend binnen het bouwvlak worden gebouwd.
2. Ter plaatse van de aanduiding 'gevellijn' dient de gevel van het gebouw in de gevellijn te worden gebouwd.
3. De bouwhoogte ter plaatse van de aanduiding 'maximum bouwhoogte (m)', mag niet worden overschreden.
4. In afwijking van de regel onder 1 en 2 geldt ter plaatse van de aanduiding 'specifieke bouwaanduiding - 2' dat vanaf een hoogte van 5 meter een overkraging is toegestaan , waarbij de bouwhoogte niet meer dan 30 meter mag bedragen.
5. In afwijking van de regel onder 1, 2 en 3 mogen ter plaatse van de specifieke bouwaanduiding 'sba -1' luifels worden gebouwd, waarbij de bouwhoogte niet meer dan 8 meter mag bedragen.

5.2.2 Bouwwerken, geen gebouwen zijnde

1. De hoogte van bouwwerken, geen gebouwen zijnde, mag niet meer dan 3 meter bedragen, met uitzondering van erf- en perceelafscheidingen die achter de voorgevelrooilijn niet meer dan 2 meter hoog en voor of op de voorgevelrooilijn niet meer dan 1 meter hoog mogen zijn.
2. De regel onder 1 geldt niet voor bouwwerken, geen gebouwen zijnde, ter geleiding, begeleiding en regeling van het verkeer.
3. In afwijking van de regel onder 1 mag de bouwhoogte van palen en masten niet meer dan 6

meter bedragen.

5.3 Nadere eisen

Burgemeester en wethouders kunnen nadere eisen stellen aan de plaats en afmeting van de bebouwing, ten behoeve van:

1. een samenhangend straat en bebouwingsbeeld;
2. de verkeersveiligheid;
3. de milieusituatie;
4. de sociale veiligheid;
5. de gebruiksmogelijkheden van de aangrenzende gronden en/of bouwwerken.

5.4 Specifieke gebruiksregels

5.4.1 Casino en horeca

1. De brutovloeroppervlak van de functie bedoeld in regel 5.1 onder 1 (casino) mag niet meer bedragen dan 10.700 m^2.
2. De functie als bedoeld in regel 5.1 onder 2 (horeca) is uitsluitend toegelaten op de begane grondlaag en de brutovloeroppervlakte mag niet meer bedragen dan 600 m^2.

5.4.2 Gebruik parkeerplaatsen

De parkeergelegenheid mag uitsluitend worden gebruikt, verhuurd of ter beschikking worden gesteld aan binnen Deelgebied 6 van de Merwedekanaalzone gehuisveste functies en/of partijen.

5.5 Voorwaardelijke verplichting parkeren

In afwijking van het bepaalde in artikel 15.3 geldt voor een casino een parkeernorm van:

1. 5,2 autoparkeerplaatsen per 100 m² bvo;
2. 0,42 fietsenstalling per 100 m² bvo.

Artikel 6 Gemengd

6.1 Bestemmingsomschrijving

De voor Gemengd aangewezen gronden zijn bestemd voor:

1. een hotel inclusief de bijbehorende congresfunctie en horeca in de categorieën B, D1, D2 en A2 zoals beschreven de bij deze regels behorende lijst van horeca-activiteiten en voor zover voldaan wordt aan de regels in artikel 6.3.1,
2. alsmede de hieronder opgesomde aanvullende functies, uitsluitend indien en voor zover voldaan wordt aan de regels in artikel 6.3.2:
   a. bedrijven, zoals opgenomen in de categorieën A tot en met B2 van de bij deze regels behorende Lijst van Bedrijfsactiviteiten functiemenging;
   b. culturele voorzieningen en ontspanning uitsluitend als genoemd in artikel 6.3.2 onder 2;
   c. zelfstandige kantoren uitsluitend als genoemd in artikel 6.3.2 onder 3;
   d. maatschappelijke voorzieningen uitsluitend als genoemd in artikel 6.3.2 onder 4;
3. de bij de bestemming behorende, verkeers-, parkeer- en groenvoorzieningen, nutsvoorzieningen, water, tuinen, erven en terreinen.

6.2 Bouwregels

Binnen deze bestemming mogen bouwwerken ten dienste van deze bestemming worden gebouwd met inachtneming van de volgende bepalingen:

6.2.1 Gebouwen

1. Gebouwen mogen uitsluitend binnen het bouwvlak worden gebouwd.
2. Ter plaatse van de specifieke bouwaanduiding 'sba -1', mag de footprint van de hoteltoren op het dak van de plint maximaal 65% van het aanduidingsvlak bedragen.
3. De hoogte ter plaatse van de aanduiding 'maximum bouwhoogte (m)', mag niet worden overschreden, met dien verstande dat de hoogte van halfverdiepte parkeervoorzieningen aan zijde van de Winthontlaan niet wordt berekend vanaf het peil zoals bedoeld in artikel 1.54 maar vanaf het maaiveld op 2,40 meter afstand van de gevel van de parkeervoorziening waarbij de hoogte ten opzichte daarvan maximaal 1,50 bedraagt.

6.2.2 Bouwwerken, geen gebouwen zijnde

1. De hoogte van bouwwerken, geen gebouwen zijnde, mag niet meer dan 3 meter bedragen, met

uitzondering van erf- en perceelafscheidingen die achter de voorgevelrooilijn niet meer dan 2 meter hoog en voor of op de voorgevelrooilijn niet meer dan 1 meter hoog mogen zijn.
2. De regel onder 1 geldt niet voor bouwwerken, geen gebouwen zijnde, ter geleiding, begeleiding en regeling van het verkeer;
3. In afwijking van de regel onder 1 mag de bouwhoogte van palen en masten niet meer dan 6 meter bedragen.

6.3 Specifieke gebruiksregels

Ten aanzien van de in de doeleindenomschrijving zoals in lid 6.1 onder 1 en 2 genoemde functies gelden de volgende regels:

6.3.1 Hotel

Het brutovloeroppervlak van deze functie(s), inclusief de daar bij behorende horeca, congres, vergader- en zaalverhuuractiviteiten maar exclusief de oppervlakte van parkeervoorzieningen, mag maximaal 20.000 m² (brutovloeroppervlak, BVO) en 180 hotelkamers bedragen, waarbij voor de individuele invulling van deze functies de hieronder staande regels gelden:

Toegestane additionele functies	**Maximaal gezamenlijk oppervlak m² BVO**
Horeca	975 m²
Congres, vergader- en zaalverhuuractiviteiten	2600 m²

6.3.2 Aanvullende functies

Als aanvullende functies mogen de functies zoals genoemd in artikel 6.1 lid b sub 1 tot en met 4 worden gerealiseerd met dien verstande dat het gezamenlijk vloeroppervlak van de aanvullende functies maximaal 10.750 m² bruto vloeroppervlak (waarbij de oppervlakte van parkeervoorzieningen buiten beschouwing blijft) mag bedragen, waarbij voor de individuele invulling van de verschillende functies de hieronder staande regels gelden:

1. Bedrijven

Toegestane functies	**Maximaal gezamenlijk oppervlak m² BVO**
bedrijven zoals genoemd in bijlage 2 bij deze regels Lijst van Bedrijven functiemenging	5750
laboratorium	3000

2. Culturele voorzieningen en ontspanning

Toegestane functies	**Maximaal gezamenlijk oppervlak m² BVO**
lasergamecentrum snookercentrum amusementscentrum kinderattractie (indoor speeltuin) muziekschool bowlingcentrum welness (sauna/ beautycentrum en zonnebankcentrum)	1500
creativiteitscentrum theater muziektheater ateliers	5750

met dien verstande dat geen bioscoop en of casino/speelhal mag worden gerealiseerd.

3. Kantoor

Toegestane functies	**Maximaal gezamenlijk oppervlak m² BVO**
kantoor	5000

4. Maatschappelijk

Toegestane functies	**Maximaal gezamenlijk oppervlak m² BVO**

fysiotherapie consultatiebureau behandelcentrum private onderwijsinstellingen huisartsenpraktijk* tandarts*	1.500 m^2, met dien verstande dat een functie met een * niet meer mag bedragen dan 1.000 m^2

6.3.3 Gebruik parkeerplaatsen

De parkeergelegenheid mag uitsluitend worden gebruikt, verhuurd of ter beschikking worden gesteld aan binnen Deelgebied 6 van de Merwedekanaalzone gehuisveste functies en/of partijen.

6.4 Afwijken van de gebruiksregels

a. Burgemeester en wethouders kunnen ten behoeve van een goede inpassing en afstemming van de verschillende functies in het gebouw bij omgevingsvergunning afwijken de regels in artikel 6.3.1 en 6.3.2 door een overschrijding toe te staan van het aantal vierkante meters BVO hotel en/of het aantal hotelkamers c.q. het aantal toe te laten vierkante meters BVO aanvullende functies genoemd in 6.3.2 onder 1, 2 en 4, met dien verstande dat:
   1. deze afwijkingsmogelijkheid niet geldt voor de functie kantoor;
   2. het totale aantal van 30.750 m² BVO (exclusief parkeervoorzieningen) voor de gehele bestemming niet wordt overschreden;
   3. de functie hotel onder 6.3.1 met niet meer dan 20% mag toenemen;
   4. de functies horeca en congres, vergader- en zaalverhuuractiviteiten onder 6.3.1 niet mogen toenemen;
   5. het totaal aan aanvullende functies onder 6.3.2 niet meer mag bedragen dan 10.750 m^2 BVO;
   6. De afwijking uitsluitend kan worden toegepast indien en voor zover het totale programma op deze locatie niet meer dan 145 motorvoertuigbewegingen per spitsuur veroorzaakt of op andere wijze is aangetoond dat een goede verkeersdoorstroming is gewaarborgd.

6.5 Voorwaardelijke verplichting parkeren

In aanvulling op artikel 15.3 worden bij het verlenen van de vergunning voor het bouwen of gebruik, uitsluitend de minimale autoparkeernormen uit de beleidsregels Parkeernormen Fiets en Auto 2019 (Bijlage I van de Nota Stallen en Parkeren 2013) gehanteerd.

Artikel 7 Groen

7.1 Bestemmingsomschrijving

De voor 'Groen' aangewezen gronden zijn bestemd voor:

1. groenvoorzieningen, gazons en beplantingen;
2. fiets- en voetpaden;
3. nutsvoorzieningen;
4. speelvoorzieningen;
5. water, waterbeheer en waterberging;
6. onderhoudspaden en -stroken ten behoeve van de aangrenzende bestemming(en);
7. voorzieningen en functies die bij de bestemming horen, zoals kunstwerken, civieltechnische bouwwerken waaronder duikers, bruggen en faunapassages.

7.2 Bouwregels

7.2.1 Bouwwerken, geen gebouwen zijnde

1. De bouwhoogte van bouwwerken, geen gebouwen zijnde, mag niet meer dan 3 meter bedragen, met uitzondering van erf- en perceelafscheidingen welke niet meer dan 1 meter hoog mogen zijn.
2. De bouwhoogte van speelvoorzieningen mag in afwijking de regel onder 1, niet meer bedragen dan 4 meter.
3. De regel onder 1 geldt niet voor bouwwerken, geen gebouwen zijnde, ter geleiding, begeleiding en regeling van het verkeer.
4. In afwijking van de regel onder 1 mag de bouwhoogte van palen en masten niet meer dan 6 meter bedragen.

Artikel 8 Kantoor

8.1 Bestemmingsomschrijving

De voor 'Kantoor' aangewezen gronden zijn bestemd voor:

1. kantoren;
2. ter plaatse van de aanduiding 'gemengd' mogen de volgende functies worden uitgeoefend:
   a. maatschappelijke voorzieningen, waarbij uitsluitend bestaande bedrijfswoningen van maximaal 400 m^3 zijn toegestaan;
   b. kantoren;
   c. sportvoorzieningen;
3. voorzieningen en functies die bij de bestemming horen, zoals verkeers-, parkeer- en groenvoorzieningen, nutsvoorzieningen, water, tuinen en erven.

8.2 Bouwregels

8.2.1 Gebouwen

1. Het bebouwingspercentage ter plaatse van de aanduiding: 'maximum bebouwingspercentage (%)', mag niet worden overschreden.
2. De bouwhoogte ter plaatse van de aanduiding: 'maximum bouwhoogte (m)', mag niet worden overschreden.
3. Het brutovloeroppervlak ter plaatse van de aanduiding: 'maximum vloeroppervlakte bruto (m2)' mag per bestemmingsvlak niet worden overschreden.

8.2.2 Bouwwerken, geen gebouwen zijnde

1. De bouwhoogte van bouwwerken, geen gebouwen zijnde, mag niet meer dan 3 meter bedragen, met uitzondering van erf- en perceelafscheidingen welke maximaal 3 meter hoog mogen zijn achter de voorgevelrooilijn en 3 meter hoog voor de voorgevelrooilijn.
2. De regel onder 1 geldt niet voor bouwwerken, geen gebouwen zijnde, ter geleiding, begeleiding en regeling van het verkeer.
3. In afwijking van de regel onder 1 mag de bouwhoogte van palen en masten niet meer dan 6 meter bedragen.

8.3 Nadere eisen

Burgemeester en wethouders kunnen nadere eisen stellen aan de plaats en afmeting van de bebouwing, ten behoeve van:

1. een samenhangend straat en bebouwingsbeeld;
2. de verkeersveiligheid;
3. de milieusituatie;
4. de sociale veiligheid;
5. de gebruiksmogelijkheden van de aangrenzende gronden of bouwwerken.

8.4 Specifieke gebruiksregels

8.4.1 Gebruik parkeerplaatsen

De parkeergelegenheid mag uitsluitend worden gebruikt, verhuurd of ter beschikking worden gesteld aan binnen Deelgebied 6 van de Merwedekanaalzone gehuisveste functies en/of partijen.

8.5 Voorwaardelijke verplichting parkeren

In aanvulling op artikel 15.3 worden bij het verlenen van de vergunning voor het bouwen of gebruik, uitsluitend de minimale autoparkeernormen uit de beleidsregels Parkeernormen Fiets en Auto 2019 (Bijlage I van de Nota Stallen en Parkeren 2013) gehanteerd.

Artikel 9 Verkeer - Verblijfsgebied

9.1 Bestemmingsomschrijving

De voor 'Verkeer - Verblijfsgebied' aangewezen gronden zijn bestemd voor:

1. verkeers- en verblijfsgebied voor gemotoriseerd verkeer en langzaam verkeer;
2. water, waterbeheer en waterberging;
3. groenvoorzieningen;
4. parkeervoorzieningen;

5. speelvoorzieningen;
6. voorzieningen die bij de bestemming horen, zoals verkeers- en groenvoorzieningen, nutsvoorzieningen, fietsenstallingen, kunstwerken, civieltechnische bouwwerken en geluidwerende voorzieningen.

9.2 Bouwregels

9.2.1 Gebouwen

1. De oppervlakte van gebouwen mag niet meer bedragen dan 6 m² per gebouw.
2. De bouwhoogte van gebouwen mag niet meer bedragen dan 2 meter.

9.2.2 Bouwwerken, geen gebouwen zijnde

1. De bouwhoogte van bouwwerken, geen gebouwen zijnde, mag niet meer bedragen dan 3 meter.
2. De regel onder 1 geldt niet voor bouwwerken, geen gebouwen zijnde, ter geleiding, begeleiding en regeling van het verkeer.
3. In afwijking van de regel onder 1 mag de bouwhoogte van palen en masten niet meer dan 6 meter bedragen.
4. Voor bestaande bruggen geldt dat de bestaande maximale hoogte is toegelaten.

9.3 Afwijken van de bouwregels

Burgemeester en wethouders kunnen afwijken van de regel in artikel 9.2.1 onder 1 en artikel 9.2.1 onder 2 voor:

1. afwijkingen van de maximale oppervlakte van een gebouw tot ten hoogste 20 m²;
2. afwijkingen van de maximale bouwhoogte van een gebouw tot maximaal 3 meter.

Artikel 10 Waarde - Archeologie

10.1 Bestemmingsomschrijving

De voor 'Waarde - Archeologie' aangewezen gronden zijn, behalve voor de andere daar voorkomende bestemmingen, mede bestemd voor de bescherming en veiligstelling van de archeologische waarden en verwachting.

10.2 Specifieke gebruiksregels

Onder met het bestemmingsplan strijdig gebruik wordt in ieder geval begrepen, het handelen in strijd met de Verordening op de Archeologische Monumentenzorg.

Artikel 11 Water

11.1 Bestemmingsomschrijving

De voor 'Water' aangewezen gronden zijn bestemd voor:

1. waterlopen met bijbehorende taluds en oevers;
2. waterhuishouding;
3. waterbeheer en waterberging;
4. kruisingen met wegverkeer;
5. voorzieningen en functies die bij de bestemming horen, zoals groenvoorzieningen, civieltechnische bouwwerken en kademuren.

11.2 Bouwregels

1. Binnen deze bestemming mogen geen gebouwen worden gebouwd.
2. Binnen deze bestemming mogen bouwwerken, geen gebouwen zijnde, ten dienste van deze bestemming worden gebouwd waarvan de bouwhoogte van de bouwwerken, geen gebouwen zijnde, ten hoogste 4 meter mag bedragen.

Artikel 12 Waterstaat - Waterkering

12.1 Bestemmingsomschrijving

De voor 'Waterstaat - Waterkering' aangewezen gronden zijn, behalve voor de andere daar voorkomende bestemmingen, mede bestemd voor het in stand houden en het onderhoud van de waterkering naast de andere hieraan gegeven bestemmingen.

12.2 Bouwregels

12.2.1 Bouwwerken, geen gebouwen zijnde
Binnen deze bestemming mogen, in afwijking van de regels voor de overige bestemmingen, uitsluitend in de bestemming passende bouwwerken, geen gebouwen zijnde, worden gebouwd, waarvan de bouwhoogte niet meer mag bedragen dan 2 meter.

12.3 Afwijken van de bouwregels

Burgemeester en wethouders zijn bevoegd bij een omgevingsvergunning af te wijken van de regel in artikel 12.2 voor:

1. het bouwen van gebouwen voor de overige voor deze gronden aangewezen bestemmingen, met inachtneming van de betreffende regels van dit plan, mits vooraf advies wordt ingewonnen bij de beheerder van de betreffende waterkering;
2. het bouwen van bouwwerken, geen gebouwen zijnde, voor de overige voor deze gronden aangewezen bestemmingen, met inachtneming van de betreffende regels van dit plan, mits vooraf advies wordt ingewonnen bij de beheerder van de betreffende waterkering.

Artikel 13 Wonen

13.1 Bestemmingsomschrijving

De voor 'Wonen' aangewezen gronden zijn bestemd voor:

1. wonen, in de vorm van maximaal 251 studios/appartementen eventueel met een aan-huis-verbonden bedrijf of een bed & breakfast;
2. water, waterberging;
3. voorzieningen en functies die bij de bestemming horen, zoals (ondergrondse) gebouwde parkeervoorzieningen, ongebouwde parkeervoorzieningen, bergingen, garageboxen, tuinen, erven en terreinen.

13.2 Bouwregels

13.2.1 Hoofdgebouwen
1. Hoofdgebouwen mogen uitsluitend binnen het bouwvlak worden gebouwd.
2. Het bouwvlak mag volledig worden bebouwd.
3. De bouwhoogte van het hoofdgebouw ter plaatse van de aanduiding: 'maximum bouwhoogte (m)' mag niet worden overschreden.

13.2.2 Bijbehorende bouwwerken
Bij een hoofdgebouw zijn bouwactiviteiten en planologische gebruiksactiviteiten toegestaan, die zonder omgevingsvergunning kunnen worden verricht.

13.2.3 Bouwwerken, geen gebouwen zijnde
1. De hoogte van bouwwerken, geen gebouwen zijnde, mag niet meer dan 3 meter bedragen, met uitzondering van erf- en perceelafscheidingen die achter de voorgevelrooilijn niet meer dan 2 meter hoog en voor of op de voorgevelrooilijn niet meer dan 1 meter hoog mogen zijn.
2. In afwijking van de regel onder 1 mag de bouwhoogte van palen en masten niet meer dan 6 meter bedragen.

13.3 Specifieke gebruiksregels

13.3.1 Aan-huis-verbonden bedrijf
De uitoefening van een aan-huis-verbonden bedrijf in samenhang met wonen is uitsluitend toegestaan als voldaan wordt aan de volgende voorwaarden:

1. de vloeroppervlakte voor een aan-huis-verbonden bedrijf mag niet groter zijn dan een derde deel van de vloeroppervlakte van de woning, inclusief aangebouwde bijbehorende bouwwerken tot een maximum van 60 m^2;
2. de vloeroppervlakte voor een aan-huis-verbonden bedrijf in een vrijstaand bijbehorend bouwwerk mag niet groter zijn dan 60 m^2;
3. een aan-huis-verbonden bedrijf mag bedrijfsactiviteiten uitvoeren in categorie A of B1 van de Lijst van Bedrijven functiemenging waarvoor geen omgevingsvergunning voor de activiteit milieu is vereist.

13.3.2 Bed & breakfast

De uitoefening van een bed & breakfast in samenhang met wonen is uitsluitend toegestaan als de hoofdbewoner minimaal 50% van de woning in gebruik houdt voor wonen.

13.3.3 Gebruik parkeerplaatsen

De parkeergelegenheid mag uitsluitend worden gebruikt, verhuurd of ter beschikking worden gesteld aan binnen Deelgebied 6 van de Merwedekanaalzone gehuisveste functies en/of partijen.

13.4 Afwijken van de gebruiksregels

Burgemeester en wethouders kunnen bij een omgevingsvergunning afwijken van de regel in artikel 13.3.1 onder 3 voor bedrijfsactiviteiten in categorie B2 van de Lijst van Bedrijven functiemenging, voor zover deze naar aard en invloed op de omgeving, gelet op de specifieke werkwijze of bijzondere verschijningsvorm en de aangegeven maatgevende milieuaspecten, vergelijkbaar zijn met categorie A of B1 van de Lijst van Bedrijven functiemenging.

13.5 voorwaardelijke verplichting parkeren

In aanvulling op artikel 15.3 worden bij het verlenen van de vergunning voor het bouwen of gebruik, uitsluitend de minimale autoparkeernormen uit de beleidsregels Parkeernormen Fiets en Auto 2019 (Bijlage I van de Nota Stallen en Parkeren 2013) gehanteerd.

Hoofdstuk 3 Algemene regels

Artikel 14 Anti-dubbeltelregel

Grond die eenmaal in aanmerking is genomen bij het toestaan van een bouwplan waaraan uitvoering is gegeven of alsnog kan worden gegeven, blijft bij de beoordeling van latere bouwplannen buiten beschouwing.

Artikel 15 Algemene bouwregels

15.1 Gevallen waarin het overschrijden van de bouwgrens is toegestaan

Een bouwgrens, niet zijnde bestemmingsgrens, mag, ongeacht de ter plaatse geldende aanduidingen en regels over maatvoering en situering, met maximaal 1,5 meter overschreden worden door bij gebouwen horende trappenhuizen, entreeportalen, veranda's en afdaken of andere ondergeschikte bouwdelen.

15.2 Gevallen waarin het overschrijden van de bouw- en bestemmingsgrens is toegestaan

1. Burgemeester en wethouders kunnen afwijken van de bestemming en bij omgevingsvergunning toestaan dat een bouw- en bestemmingsgrens, ongeacht de ter plaatse geldende aanduidingen en regels over bestemmingen, maatvoering en situering, met maximaal 1,5 meter overschreden worden door:
   a. bij gebouwen horende trappenhuizen, entreeportalen, veranda's;
   b. andere ondergeschikte bouwdelen, zoals bij gebouwen horende stoepen, stoeptreden, hellingbanen;
   c. balkons, erkers en afdaken, als de vrije hoogte, gemeten van de onderzijde van het overschrijdende bouwdeel tot aan het aansluitende, afgewerkte maaiveld minimaal 2,2 meter bedraagt.
2. Burgemeester en wethouders verlenen de onder 1 bedoelde omgevingsvergunning niet als:
   a. de overschrijding niet te verenigen is met de aard van de bestemming of
   b. de overschrijding onevenredige hinder voor aangrenzende percelen tot gevolg heeft.

15.3 Voorwaardelijke verplichting over parkeren

1. Bij het verlenen van een omgevingsvergunning voor het bouwen, staat vast dat voldoende parkeergelegenheid, overeenkomstig de normen in de beleidsregels in de Nota Parkeernormen Fiets en Auto, die als bijlage 1 bij de Parkeernota Stallen en Parkeren 2013 hoort, wordt gerealiseerd.
2. Als de onder regel 1 bedoelde beleidsregels worden gewijzigd, wordt met die wijziging rekening gehouden.
3. In aanvulling op de regels in lid 1 mag bij het verlenen van een omgevingsvergunning voor het bouwen of gebruiken, uitsluitend door het toepassen van de minimale normen uit de beleidsregels in de Nota Parkeernormen Fiets en Auto, die als bijlage 1 bij de Parkeernota Stallen en Parkeren 2013 hoort, parkeergelegenheid worden gerealiseerd.
4. Uitsluitend het aantal parkeerplaatsen dat overeenkomt met het aan te leggen aantal parkeerplaatsen zoals bepaald aan de hand van de regel onder lid 3 mag worden aangelegd.

15.4 Woningvorming en omzetting

1. Het veranderen, vervangen of vergroten van een woning mag niet leiden tot omzetting van zelfstandige naar onzelfstandige woonruimte of tot de vorming van een extra woning.
2. Burgemeester en wethouders kunnen afwijken van de regel onder 1 en woningvorming en omzetting toestaan, als na toepassing van de algemene leefbaarheidstoets en de fysieke leefbaarheidseisen van de Beleidsnotitie en beleidsregels Woningsplitsen en omzetten, blijkt dat kwalitatief goede onzelfstandige woonruimten of woningen ontstaan en er geen onevenredige aantasting plaatsvindt van:
   a. het woon- en leefmilieu;
   b. de privacy van omwonenden;
   c. het verkeer en de parkeersituatie;
   d. de gebruiksmogelijkheden van de aangrenzende gronden.

Artikel 16 Algemene gebruiksregels

16.1 Strijdig gebruik

Met uitzondering van de gevallen waarin de bestemmingsregeling dat gebruik expliciet toestaat, is strijdig met de bestemming het gebruik van of het laten gebruiken van:

1. onbebouwde gronden als staan- of ligplaats voor onderkomens;
2. onbebouwde gronden of bouwwerken ten behoeve van seksinrichtingen;
3. stacaravans en recreatiewoningen voor permanente bewoning;
4. onbebouwde gronden als kampeerterrein;
5. vrijstaande bijbehorende bouwwerken als woonruimte;
6. onbebouwde gronden als opslagplaats voor onklare voer-, vlieg- en vaartuigen of onderdelen daarvan;
7. onbebouwde gronden als stortplaats voor puin en afvalstoffen, voor zover dit niet betreft het storten of opslaan in bij gebouwen behorende tuinen van geringe hoeveelheden afvalstoffen die afkomstig zijn van het onderhoud van die tuinen.

16.2 Woningvorming en omzetting zonder bouwkundige aanpassingen

1. Een gebruiksverandering waarvoor geen omgevingsvergunning voor de activiteit bouwen nodig is, mag niet leiden tot de omzetting van zelfstandige woonruimte in onzelfstandige woonruimte of tot de vorming van een extra woning.
2. Burgemeester en wethouders kunnen afwijken van de regel onder 1 en woningvorming en omzetting toestaan, als na toepassing van de algemene leefbaarheidstoets en de fysieke leefbaarheidseisen van de Beleidsnotitie en beleidsregels Woningsplitsen en omzetten, blijkt dat kwalitatief goede onzelfstandige woonruimten of woningen ontstaan en er geen onevenredige aantasting plaatsvindt van:
   a. het woon- en leefmilieu;
   b. de privacy van omwonenden;
   c. het verkeer en de parkeersituatie;
   d. de gebruiksmogelijkheden van de aangrenzende gronden.

Artikel 17 Algemene aanduidingsregels

17.1 Geluidzone - industrie

Ter plaatse van de aanduiding: 'Geluidzone - industrie' ligt de rond het industrieterrein gelegen zone als bedoeld in hoofdstuk V van de Wet geluidhinder buiten welke zone de geluidbelasting vanwege het industrieterrein de waarde van 50 dB(A) niet te boven mag gaan.

17.2 Vrijwaringszone - straalpad

17.2.1 Aanduidingsomschrijving

De gronden ter plaatse van de aanduiding: 'Vrijwaringszone - straalpad' zijn, behalve voor de daar voorkomende bestemmingen, mede bestemd voor een straalverbinding.

17.2.2 Bouwregels

In afwijking van de regels bij de andere bestemmingen mag niet hoger worden gebouwd dan 35 meter ten opzichte van NAP.

17.2.3 Afwijken van de bouwregels

Burgemeester en wethouders kunnen bij een omgevingsvergunning afwijken van de regel in artikel 17.2.2 voor het bouwen overeenkomstig de andere bestemmingen, mits vooraf advies is verkregen van de beheerder van de straalverbinding.

Artikel 18 Algemene afwijkingsregels

Burgemeester en wethouders kunnen, mits geen onevenredige afbreuk wordt gedaan aan het straat- en bebouwingsbeeld, de woonsituatie, de milieusituatie, de verkeersveiligheid, de sociale veiligheid en de gebruiksmogelijkheden van de aangrenzende gronden, afwijken van:

1. de in het plan opgenomen (goot)hoogtematen en bebouwingspercentages tot niet meer dan 10% van deze maten en percentages;
2. de bestemmingsregels voor het toestaan dat het beloop of het profiel van wegen of de aansluiting van wegen onderling in geringe mate wordt aangepast, indien de verkeersveiligheid

of -intensiteit daartoe aanleiding geven;
3. de bestemmingsregels voor het plaatsen van bouwwerken, geen gebouwen zijnde, ten behoeve van vlucht- of noodtrappen;
4. het overschrijden van de maximale bouwhoogte van gebouwen voor het plaatsen van hekwerken of borstweringen ten behoeve van dakterrassen, met dien verstande dat de maximale bouwhoogte met niet meer dan 1,50 meter mag worden overschreden;
5. de bestemmingsregels voor het bouwen met een geringe mate van afwijking van de plaats en richting van de bestemmingsgrenzen indien dit noodzakelijk is in verband met afwijkingen of onnauwkeurigheden ten opzichte van de feitelijke situatie of in die gevallen waar een rationele verkaveling van de gronden een geringe afwijking vergt;
6. de bestemmingsregels ten aanzien van de bouwhoogte van bouwwerken, geen gebouwen zijnde, en toestaan dat de bouwhoogte van de bouwwerken, geen gebouwen zijnde, wordt vergroot tot niet meer dan 10 meter;
7. de bestemmingsregels ten aanzien van de bouwhoogte van bouwwerken, geen gebouwen zijnde, en toestaan dat de bouwhoogte van bouwwerken, geen gebouwen zijnde, ten behoeve van zend-, ontvang- of sirenemasten, wordt vergroot tot niet meer dan 55 meter;
8. de regels ten aanzien van de maximale bouwhoogte van gebouwen en toestaan dat de bouwhoogte van de gebouwen wordt verhoogd ten behoeve van plaatselijke verhogingen, zoals liftkokers, trappenhuizen, lichtkappen.

Artikel 19 Overige regels

Voor het realiseren en veranderen van een geluidsgevoelige bestemming moet vaststaan dat de geluidsbelasting de voorkeursgrenswaarde volgens de Wet geluidhinder of de ten hoogst toelaatbare geluidsbelasting (hogere waarde), volgens het besluit Hogere waarde met inachtneming van de in dit besluit gestelde voorwaarde(n), niet overschrijdt.

Hoofdstuk 4 Overgangs- en slotregels

Artikel 20 Overgangsrecht

20.1 Overgangsrecht bouwwerken

1. Een bouwwerk dat op het tijdstip van inwerkingtreding van het bestemmingsplan aanwezig of in uitvoering is, danwel gebouwd kan worden krachtens een omgevingsvergunning voor het bouwen, en afwijkt van het plan, mag, mits deze afwijking naar aard en omvang niet wordt vergroot;
   a. gedeeltelijk worden vernieuwd of veranderd;
   b. na het teniet gaan ten gevolge van een calamiteit geheel worden vernieuwd of veranderd, mits de aanvraag van de omgevingsvergunning voor het bouwen wordt gedaan binnen twee jaar na de dag waarop het bouwwerk is teniet gegaan.
2. Het bevoegd gezag kan eenmalig in afwijking van het eerste lid een omgevingsvergunning verlenen voor het vergroten van de inhoud van een bouwwerk als bedoeld in het eerste lid met maximaal 10%.
3. Het eerste lid is niet van toepassing op bouwwerken die weliswaar bestaan op het tijdstip van inwerkingtreding van het plan, maar zijn gebouwd zonder vergunning en in strijd met het daarvoor geldende plan, daaronder begrepen de overgangsbepaling van dat plan.

20.2 Overgangsrecht gebruik

1. Het gebruik van grond en bouwwerken dat bestond op het tijdstip van inwerkingtreding van het bestemmingsplan en hiermee in strijd is, mag worden voortgezet.
2. Het is verboden het met het bestemmingsplan strijdige gebruik, bedoeld in het eerste lid, te veranderen of te laten veranderen in een ander met dat plan strijdig gebruik, tenzij door deze verandering de afwijking naar aard en omvang wordt verkleind.
3. Indien het gebruik, bedoeld in het eerste lid, na het tijdstip van inwerkingtreding van het plan voor een periode langer dan een jaar wordt onderbroken, is het verboden dit gebruik daarna te hervatten of te laten hervatten.
4. Het eerste lid is niet van toepassing op het gebruik dat reeds in strijd was met het voorheen geldende bestemmingsplan, daaronder begrepen de overgangsregels van dat plan.

Artikel 21 Slotregel

Deze regels worden aangehaald als:

Regels van het bestemmingsplan Merwedekanaalzone, deelgebied 6 Zeehaenkade e.o..

Bijlagen regels

Bijlage 1 Lijst van Bedrijfsactiviteiten

Lijst van Bedrijfsactiviteiten

Verklaring gebruikte afkortingen

-	niet van toepassing/niet relevant
<	kleiner dan
>	groter dan
=	gelijk aan
cat.	categorie
e.d.	en dergelijke
i.e.	inwonereenheden
kl.	klasse
n.e.g.	niet elders genoemd
o.c.	opslagcapaciteit
p.c.	productiecapaciteit
p.o.	productieoppervlak
b.o.	bedrijfsoppervlak
v.c.	verwerkingscapaciteit
u	uur
d	dag
w	week
j	jaar
B	bodemverontreiniging
L	luchtverontreiniging
R	risico (Besluit externe veiligheid inrichting mogelijk van toepassing)
V	vuurwerkbesluit van toepassing
Z	zonering op basis van Wet geluidhinder
G	goederenvervoer
P	personenvervoer
C	continu
D	divers

Indices verkeersaantrekkende werking

1.	potentieel geringe verkeersaantrekkende werking
2.	potentieel aanzienlijke verkeersaantrekkende werking
3.	potentieel zeer grote verkeersaantrekkende werking

SBI-1993	SBI-2008		OMSCHRIJVING	AFSTANDEN IN METERS										INDICES	
-	-	nummer		GEUR	STOF	GELUID			GEVAAR		GROOTSTE AFSTAND		CATEGORIE	VERKEER	
15	10, 11	-													
15	10, 11	-	VERVAARDIGING VAN VOEDINGSMIDDELEN EN DRANKEN												
151	101, 102	0	Slachterijen en overige vleesverwerking:												
151	101, 102	1	- slachterijen en pluimveeslachterijen	100	0	100	C		50	R	100	D	3.2	2	
151	101	2	- vetsmelterijen	700	0	100	C		30		700		5.2	2	
151	101	3	- bewerkingsinrichting van darmen en vleesafval	300	0	100	C		50	R	300		4.2	2	
151	101	4	- vleeswaren- en vleesconservenfabrieken: p.o. > 1000 m²	100	0	100	C		50	R	100		3.2	2	
151	101	5	- vleeswaren- en vleesconservenfabrieken: p.o. <= 1000 m²	50	0	50	C		30		50		3.1	1	
151	101	6	- vleeswaren- en vleesconservenfabrieken: p.o. <= 200 m²	30	0	50			10		50		3.1	1	
151	101, 102	7	- loonslachterijen	50	0	50			10		50		3.1	1	
151	108	8	- vervaardiging van snacks en vervaardiging van kant-en-klaar-maaltijden met p.o. < 2.000 m²	50	0	50			10		50		3.1	2	
152	102	0	Visverwerkingsbedrijven:												
152	102	1	- drogen	700	100	200	C		30		700		5.2	2	
152	102	2	- conserveren	200	0	100	C		30		200		4.1	2	
152	102	3	- roken	300	0	50	C		0		300		4.2	1	
152	102	4	- verwerken anderszins: p.o.> 1000 m²	300	10	50	C		30		300	D	4.2	2	
152	102	5	- verwerken anderszins: p.o. <= 1000 m²	100	10	50			30		100		3.2	1	
152	102	6	- verwerken anderszins: p.o. <= 300 m²	50	10	30			10		50		3.1	1	
1531	1031	0	Aardappelprodukten fabrieken:												
1531	1031	1	- vervaardiging van aardappelproducten	300	30	200	C		50	R	300		4.2	2	
1531	1031	2	- vervaardiging van snacks met p.o. < 2.000 m²	50	10	50			50	R	50		3.1	1	
1532, 1533	1032, 1039	0	Groente- en fruitconservenfabrieken:												
1532, 1533	1032, 1039	1	- jam	50	10	100	C		10		100		3.2	1	
1532, 1533	1032, 1039	2	- groente algemeen	50	10	100	C		10		100		3.2	2	
1532, 1533	1032, 1039	3	- met koolsoorten	100	10	100	C		10		100		3.2	2	
1532, 1533	1032, 1039	4	- met drogerijen	300	10	200	C		30		300		4.2	2	
1532, 1533	1032, 1039	5	- met uienconservering (zoutinleggerij)	300	10	100	C		10		300		4.2	2	
1541	104101	0	Vervaardiging van ruwe plantaardige en dierlijke oliën en vetten:												
1541	104101	1	- p.c. < 250.000 t/j	200	30	100	C		30	R	200		4.1	3	
1541	104101	2	- p.c. >= 250.000 t/j	300	50	300	C	Z	50	R	300		4.2	3	
1542	104102	0	Raffinage van plantaardige en dierlijke oliën en vetten:												
1542	104102	1	- p.c. < 250.000 t/j	200	10	100	C		100	R	200		4.1	3	
1542	104102	2	- p.c. >= 250.000 t/j	300	10	300	C	Z	200	R	300		4.2	3	

SBI-1993	SBI-2008		OMSCHRIJVING	AFSTANDEN IN METERS										INDICES	
-	-	nummer		GEUR	STOF	GELUID			GEVAAR		GROOTSTE AFSTAND		CATEGORIE	VERKEER	
1543	1042	0	Margarinefabrieken:												
1543	1042	1	- p.c. < 250.000 t/j	100	10	200	C		30	R	200		4.1	3	
1543	1042	2	- p.c. >= 250.000 t/j	200	10	300	C	Z	50	R	300		4.2	3	
1551	1051	0	Zuivelprodukten fabrieken:												
1551	1051	1	- gedroogde produkten, p.c. >= 1,5 t/u	200	100	500	C	Z	50	R	500		5.1	3	
1551	1051	2	- geconcentreerde produkten, verdamp. cap. >=20 t/u	200	30	500	C	Z	50	R	500		5.1	3	
1551	1051	3	- melkprodukten fabrieken v.c. < 55.000 t/j	50	0	100	C		50	R	100		3.2	2	
1551	1051	4	- melkprodukten fabrieken v.c. >= 55.000 t/j	100	0	300	C	Z	50	R	300		4.2	3	
1551	1051	5	- overige zuivelprodukten fabrieken	50	50	300	C		50	R	300		4.2	3	
1552	1052	1	Consumptie-ijsfabrieken: p.o. > 200 m²	50	0	100	C		50	R	100		3.2	2	
1552	1052	2	- consumptie-ijsfabrieken: p.o. <= 200 m²	10	0	30			0		30		2	1	
1561	1061	0	Meelfabrieken:												
1561	1061	1	- p.c. >= 500 t/u	200	100	300	C	Z	100	R	300		4.2	2	
1561	1061	2	- p.c. < 500 t/u	100	50	200	C		50	R	200		4.1	2	
1561	1061		Grutterswarenfabrieken	50	100	200	C		50		200	D	4.1	2	
1562	1062	0	Zetmeelfabrieken:												
1562	1062	1	- p.c. < 10 t/u	200	50	200	C		30	R	200		4.1	1	
1562	1062	2	- p.c. >= 10 t/u	300	100	300	C	Z	50	R	300		4.2	2	
1571	1091	0	Veevoerfabrieken:												
1571	1091	1	- destructiebedrijven	700	30	200	C		50		700	D	5.2	3	
1571	1091	2	- beender-, veren-, vis-, en vleesmeelfabriek	700	100	100	C		30	R	700	D	5.2	3	
1571	1091	3	- drogerijen (gras, pulp, groenvoeder, veevoeder) cap. < 10 t/u water	300	100	200	C		30		300		4.2	2	
1571	1091	4	- drogerijen (gras, pulp, groenvoeder, veevoeder) cap. >= 10 t/u water	700	200	300	C	Z	50		700		5.2	3	
1571	1091	5	- mengvoeder, p.c. < 100 t/u	200	50	200	C		30		200		4.1	3	
1571	1091	6	- mengvoeder, p.c. >= 100 t/u	300	100	300	C	Z	50	R	300		4.2	3	
1572	1092		Vervaardiging van voer voor huisdieren	200	100	200	C		30		200		4.1	2	
1581	1071	0	Broodfabrieken, brood- en banketbakkerijen:												
1581	1071	1	- v.c. < 7500 kg meel/week, bij gebruik van charge-ovens	30	10	30	C		10		30		2	1	
1581	1071	2	- v.c. >= 7500 kg meel/week	100	30	100	C		30		100		3.2	2	
1582	1072		Banket, biscuit- en koekfabrieken	100	10	100	C		30		100		3.2	2	
1583	1081	0	Suikerfabrieken:												
1583	1081	1	- v.c. < 2.500 t/j	500	100	300	C		100	R	500		5.1	2	
1583	1081	2	- v.c. >= 2.500 t/j	1000	200	700	C	Z	200	R	1000		5.3	3	
1584	10821	0	Verwerking cacaobonen en vervaardiging chocolade- en suikerwerk:												
1584	10821	1	- Cacao- en chocoladefabrieken: p.o. > 2.000 m²	500	50	100			50	R	500		5.1	2	

SBI-1993	SBI-2008		OMSCHRIJVING	AFSTANDEN IN METERS										INDICES	
-	-	nummer		GEUR	STOF	GELUID			GEVAAR		GROOTSTE AFSTAND		CATEGORIE	VERKEER	
1584	10821	2	- cacao- en chocoladefabrieken vervaardigen van chocoladewerken met p.o. < 2.000 m²	100	30	50			30		100		3.2	2	
1584	10821	3	- cacao- en chocoladefabrieken vervaardigen van chocoladewerken met p.o. <= 200 m²	30	10	30			10		30		2	1	
1584	10821	4	- Suikerwerkfabrieken met suiker branden	300	30	50			30	R	300		4.2	2	
1584	10821	5	- Suikerwerkfabrieken zonder suiker branden: p.o. > 200 m²	100	30	50			30	R	100		3.2	2	
1584	10821	6	- suikerwerkfabrieken zonder suiker branden: p.o. <= 200 m²	30	10	30			10		30		2	1	
1585	1073		Deegwarenfabrieken	50	30	10			10		50		3.1	2	
1586	1083	0	Koffiebranderijen en theepakkerijen:												
1586	1083	1	- koffiebranderijen	500	30	200	C		10		500	D	5.1	2	
1586	1083	2	- theepakkerijen	100	10	30			10		100		3.2	2	
1587	108401		Vervaardiging van azijn, specerijen en kruiden	200	30	50			10		200		4.1	2	
1589	1089		Vervaardiging van overige voedingsmiddelen	200	30	50			30		200	D	4.1	2	
1589.1	1089		Bakkerijgrondstoffenfabrieken	200	50	50			50	R	200		4.1	2	
1589.2	1089	0	Soep- en soeparomafabrieken:												
1589.2	1089	1	- zonder poederdrogen	100	10	50			10		100		3.2	2	
1589.2	1089	2	- met poederdrogen	300	50	50			50	R	300		4.2	2	
1589.2	1089		Bakmeel- en puddingpoederfabrieken	200	50	50			30		200		4.1	2	
1591	110101		Destilleerderijen en likeurstokerijen	300	30	200	C		30		300		4.2	2	
1592	110102	0	Vervaardiging van ethylalcohol door gisting:												
1592	110102	1	- p.c. < 5.000 t/j	200	30	200	C		30	R	200		4.1	1	
1592	110102	2	- p.c. >= 5.000 t/j	300	50	300	C		50	R	300		4.2	2	
1593 t/m 1595	1102 t/m 1104		Vervaardiging van wijn, cider e.d.	10	0	30	C		0		30		2	1	
1596	1105		Bierbrouwerijen	300	30	100	C		50	R	300		4.2	2	
1597	1106		Mouterijen	300	50	100	C		30		300		4.2	2	
1598	1107		Mineraalwater- en frisdrankfabrieken	10	0	100			50	R	100		3.2	3	
16	12	-													
16	12	-	VERWERKING VAN TABAK												
160	120		Tabakverwerkende industrie	200	30	50	C		30		200		4.1	2	
17	13	-													
17	13	-	VERVAARDIGING VAN TEXTIEL												
171	131		Bewerken en spinnen van textielvezels	10	50	100			30		100		3.2	2	
172	132	0	Weven van textiel:												
172	132	1	- aantal weefgetouwen < 50	10	10	100			0		100		3.2	2	
172	132	2	- aantal weefgetouwen >= 50	10	30	300		Z	50		300		4.2	3	

SBI-1993	SBI-2008		OMSCHRIJVING	AFSTANDEN IN METERS										INDICES	
-	-	nummer		GEUR	STOF	GELUID			GEVAAR		GROOTSTE AFSTAND		CATEGORIE	VERKEER	
173	133		Textielveredelingsbedrijven	50	0	50			10		50		3.1	2	
174, 175	139		Vervaardiging van textielwaren	10	0	50			10		50		3.1	1	
1751	1393		Tapijt-, kokos- en vloermattenfabrieken	100	30	200			10		200		4.1	2	
176, 177	139, 143		Vervaardiging van gebreide en gehaakte stoffen en artikelen	0	10	50			10		50		3.1	1	
18	14	-													
18	14	-	VERVAARDIGING VAN KLEDING; BEREIDEN EN VERVEN VAN BONT												
181	141		Vervaardiging kleding van leer	30	0	50			0		50		3.1	1	
182	141		Vervaardiging van kleding en -toebehoren (excl. van leer)	10	10	30			10		30		2	2	
183	142, 151		Bereiden en verven van bont; vervaardiging van artikelen van bont	50	10	10			10		50		3.1	1	
19	19	-													
19	15	-	VERVAARDIGING VAN LEER EN LEDERWAREN (EXCL. KLEDING)												
191	151,152		Lederfabrieken	300	30	100			10		300		4.2	2	
192	151		Lederwarenfabrieken (excl. kleding en schoeisel)	50	10	30			10		50	D	3.1	2	
193	152		Schoenenfabrieken	50	10	50			10		50		3.1	2	
20		-													
20	16	-	HOUTINDUSTRIE EN VERVAARDIGING ARTIKELEN VAN HOUT, RIET, KURK E.D.												
2010.1	16101		Houtzagerijen	0	50	100			50	R	100		3.2	2	
2010.2	16102	0	Houtconserveringsbedrijven:												
2010.2	16102	1	- met creosootolie	200	30	50			10		200		4.1	2	
2010.2	16102	2	- met zoutoplossingen	10	30	50			10		50		3.1	2	
202	1621		Fineer- en plaatmaterialenfabrieken	100	30	100			10		100		3.2	3	
203, 204, 205	162	0	Timmerwerkfabrieken, vervaardiging overige artikelen van hout	0	30	100			0		100		3.2	2	
203, 204, 205	162	1	Timmerwerkfabrieken, vervaardiging overige artikelen van hout, p.o. < 200 m2	0	30	50			0		50		3.1	1	
205	162902		Kurkwaren-, riet- en vlechtwerkfabrieken	10	10	30			0		30		2	1	
21	17	-													
21	17	-	VERVAARDIGING VAN PAPIER, KARTON EN PAPIER- EN KARTONWAREN												
2111	1711		Vervaardiging van pulp	200	100	200	C		50	R	200		4.1	3	
2112	1712	0	Papier- en kartonfabrieken:												
2112	1712	1	- p.c. < 3 t/u	50	30	50	C		30	R	50		3.1	1	
2112	1712	2	- p.c. 3 - 15 t/u	100	50	200	C	Z	50	R	200		4.1	2	
2112	1712	3	- p.c. >= 15 t/u	200	100	300	C	Z	100	R	300		4.2	3	
212	172		Papier- en kartonwarenfabrieken	30	30	100	C		30	R	100		3.2	2	
2121.2	17212	0	Golfkartonfabrieken:												
2121.2	17212	1	- p.c. < 3 t/u	30	30	100	C		30	R	100		3.2	2	

SBI-1993	SBI-2008		OMSCHRIJVING	AFSTANDEN IN METERS										INDICES	
-	-	nummer		GEUR	STOF	GELUID			GEVAAR		GROOTSTE AFSTAND		CATEGORIE	VERKEER	
2121.2	17212	2	- p.c. >= 3 t/u	50	30	200	C	Z	30	R	200		4.1	2	
22	58	-													
22	58	-	UITGEVERIJEN, DRUKKERIJEN EN REPRODUKTIE VAN OPGENOMEN MEDIA												
2222	1812		Drukkerijen (vlak- en rotatie-diepdrukkerijen)	30	0	100			10		100		3.2	3	
2222.6	18129		Kleine drukkerijen en kopieerinrichtingen	10	0	30			0		30		2	1	
2223	1814	A	Grafische afwerking	0	0	10			0		10		1	1	
2223	1814	B	Binderijen	30	0	30			0		30		2	2	
2224	1813		Grafische reproduktie en zetten	30	0	10			10		30		2	2	
2225	1814		Overige grafische aktiviteiten	30	0	30			10		30	D	2	2	
223	182		Reproduktiebedrijven opgenomen media	0	0	10			0		10		1	1	
23	19	-													
23	19	-	AARDOLIE-/STEENKOOLVERWERK. IND.; BEWERKING SPLIJT-/KWEEKSTOFFEN												
231	191		Cokesfabrieken	1000	700	1000	C	Z	100	R	1000		5.3	2	
2320.1	19201		Aardolieraffinaderijen	1500	100	1500	C	Z	1500	R	1500		6	3	
2320.2	19202	A	Smeeroliën- en vettenfabrieken	50	0	100			30	R	100		3.2	2	
2320.2	19202	B	Recyclingbedrijven voor afgewerkte olie	300	0	100			50	R	300		4.2	2	
2320.2	19202	C	Aardolieproduktenfabrieken n.e.g.	300	0	200			50	R	300	D	4.2	2	
233	201, 212, 244		Splijt- en kweekstoffenbewerkingsbedrijven	10	10	100			1500		1500	D	6	1	
24	20	-													
24	20	-	VERVAARDIGING VAN CHEMISCHE PRODUKTEN												
2411	2011	0	Vervaardiging van industriële gassen:												
2411	2011	1	- luchtscheidingsinstallatie v.c. >= 10 t/d lucht	10	0	700	C	Z	100	R	700		5.2	3	
2411	2011	2	- overige gassenfabrieken, niet explosief	100	0	500	C		100	R	500		5.1	3	
2411	2011	3	- overige gassenfabrieken, explosief	100	0	500	C		300	R	500		5.1	3	
2412	2012		Kleur- en verfstoffenfabrieken	200	0	200	C		200	R	200	D	4.1	3	
2413	2012	0	Anorg. chemische grondstoffenfabrieken:												
2413	2012	1	- niet vallend onder "post-Seveso-richtlijn"	100	30	300	C		300	R	300	D	4.2	2	
2413	2012	2	- vallend onder "post-Seveso-richtlijn"	300	50	500	C		700	R	700	D	5.2	3	
2414.1	20141	A0	Organ. chemische grondstoffenfabrieken:												
2414.1	20141	A1	- niet vallend onder "post-Seveso-richtlijn"	300	10	200	C		300	R	300	D	4.2	2	
2414.1	20141	A2	- vallend onder "post-Seveso-richtlijn"	1000	30	500	C		700	R	1000	D	5.3	2	
2414.1	20141	B0	Methanolfabrieken:												
2414.1	20141	B1	- p.c. < 100.000 t/j	100	0	200	C		100	R	200		4.1	2	
2414.1	20141	B2	- p.c. >= 100.000 t/j	200	0	300	C	Z	200	R	300		4.2	3	

SBI-1993	SBI-2008		OMSCHRIJVING	AFSTANDEN IN METERS										INDICES	
-	-	nummer		GEUR	STOF	GELUID			GEVAAR		GROOTSTE AFSTAND		CATEGORIE	VERKEER	
2414.2	20149	0	Vetzuren en alkanolenfabrieken (niet synth.):												
2414.2	20149	1	- p.c. < 50.000 t/j	300	0	200	C		100	R	300		4.2	2	
2414.2	20149	2	- p.c. >= 50.000 t/j	500	0	300	C	Z	200	R	500		5.1	3	
2415	2015		Kunstmeststoffenfabrieken	500	300	500	C		500	R	500		5.1	3	
2416	2016		Kunstharsenfabrieken e.d.	700	30	300	C		500	R	700		5.2	3	
242	202	0	Landbouwchemicaliënfabrieken:												
242	202	1	- fabricage	300	50	100	C		1000	R	1000		5.3	3	
242	202	2	- formulering en afvullen	100	10	30	C		500	R	500	D	5.1	2	
243	203		Verf, lak en vernisfabrieken	300	30	200	C		300	R	300	D	4.2	3	
2441	2110	0	Farmaceutische grondstoffenfabrieken:												
2441	2110	1	- p.c. < 1.000 t/j	200	10	200	C		300	R	300		4.2	1	
2441	2110	2	- p.c. >= 1.000 t/j	300	10	300	C		500	R	500		5.1	2	
2442	2120	0	Farmaceutische produktenfabrieken:												
2442	2120	1	- formulering en afvullen geneesmiddelen	50	10	50			50	R	50		3.1	2	
2442	2120	2	- verbandmiddelenfabrieken	10	10	30			10		30		2	2	
2451	2041		Zeep-, was- en reinigingsmiddelenfabrieken	300	100	200	C		100	R	300		4.2	3	
2452	2042		Parfumerie- en cosmeticafabrieken	300	30	50	C		50	R	300		4.2	2	
2461	2051		Kruit-, vuurwerk-, en springstoffenfabrieken	30	10	50			1000	V	1000		5.3	1	
2462	2052	0	Lijm- en plakmiddelenfabrieken:												
2462	2052	1	- zonder dierlijke grondstoffen	100	10	100			50		100		3.2	3	
2462	2052	2	- met dierlijke grondstoffen	500	30	100			50		500		5.1	3	
2464	205902		Fotochemische produktenfabrieken	50	10	100			50	R	100		3.2	3	
2466	205903	A	Chemische kantoorbenodigdhedenfabrieken	50	10	50			50	R	50		3.1	3	
2466	205903	B	Overige chemische produktenfabrieken n.e.g.	200	30	100	C		200	R	200	D	4.1	2	
247	2060		Kunstmatige synthetische garen- en vezelfabrieken	300	30	300	C		200	R	300		4.2	3	
25	22	-													
25	22	-	VERVAARDIGING VAN PRODUKTEN VAN RUBBER EN KUNSTSTOF												
2511	221101		Rubberbandenfabrieken	300	50	300	C		100	R	300		4.2	2	
2512	221102	0	Loopvlakvernieuwingsbedrijven:												
2512	221102	1	- vloeropp. < 100 m2	50	10	30			30		50		3.1	1	
2512	221102	2	- vloeropp. >= 100 m2	200	50	100			50	R	200		4.1	2	
2513	2219		Rubber-artikelenfabrieken	100	10	50			50	R	100	D	3.2	1	
252	222	0	Kunststofverwerkende bedrijven:												
252	222	1	- zonder fenolharsen	200	50	100			100	R	200		4.1	2	
252	222	2	- met fenolharsen	300	50	100			200	R	300		4.2	2	

SBI-1993	SBI-2008		OMSCHRIJVING	AFSTANDEN IN METERS										INDICES	
-	-	nummer		GEUR	STOF	GELUID			GEVAAR		GROOTSTE AFSTAND		CATEGORIE	VERKEER	
252	222	3	- productie van verpakkingsmateriaal en assemblage van kunststofbouwmaterialen	50	30	50			30		50		3.1	2	
26	23	-													
26	23	-	VERVAARDIGING VAN GLAS, AARDEWERK, CEMENT-, KALK- EN GIPSPRODUKTEN												
261	231	0	Glasfabrieken:												
261	231	1	- glas en glasprodukten, p.c. < 5.000 t/j	30	30	100			30		100		3.2	1	
261	231	2	- glas en glasprodukten, p.c. >= 5.000 t/j	30	100	300	C	Z	50	R	300		4.2	2	
261	231	3	- glaswol en glasvezels, p.c.< 5.000 t/j	300	100	100			30		300		4.2	1	
261	231	4	- glaswol en glasvezels, p.c. >= 5.000 t/j	500	200	300	C	Z	50	R	500		5.1	2	
2615	231		Glasbewerkingsbedrijven	10	30	50			10		50		3.1	1	
262, 263	232, 234	0	Aardewerkfabrieken:												
262, 263	232, 234	1	- vermogen elektrische ovens totaal < 40 kW	10	10	30			10		30		2	1	
262, 263	232, 234	2	- vermogen elektrische ovens totaal >= 40 kW	30	50	100			30		100		3.2	2	
264	233	A	Baksteen en baksteenelementenfabrieken	30	200	200			30		200		4.1	2	
264	233	B	Dakpannenfabrieken	50	200	200			100	R	200		4.1	2	
2651	2351	0	Cementfabrieken:												
2651	2351	1	- p.c. < 100.000 t/j	10	300	500	C		30	R	500		5.1	2	
2651	2351	2	- p.c. >= 100.000 t/j	30	500	1000	C	Z	50	R	1000		5.3	3	
2652	235201	0	Kalkfabrieken:												
2652	235201	1	- p.c. < 100.000 t/j	30	200	200			30	R	200		4.1	2	
2652	235201	2	- p.c. >= 100.000 t/j	50	500	300		Z	50	R	500		5.1	3	
2653	235202	0	Gipsfabrieken:												
2653	235202	1	- p.c. < 100.000 t/j	30	200	200			30	R	200		4.1	2	
2653	235202	2	- p.c. >= 100.000 t/j	50	500	300		Z	50	R	500		5.1	3	
2661.1	23611	0	Betonwarenfabrieken:												
2661.1	23611	1	- zonder persen, triltafels en bekistingtrille	10	100	200			30		200		4.1	2	
2661.1	23611	2	- met persen, triltafels of bekistingtrillers, p.c. < 100 t/d	10	100	300			30		300		4.2	2	
2661.1	23611	3	- met persen, triltafels of bekistingtrillers, p.c. >= 100 t/d	30	200	700		Z	30		700		5.2	3	
2661.2	23612	0	Kalkzandsteenfabrieken:												
2661.2	23612	1	- p.c. < 100.000 t/j	10	50	100			30		100		3.2	2	
2661.2	23612	2	- p.c. >= 100.000 t/j	30	200	300		Z	30		300		4.2	3	
2662	2362		Mineraalgebonden bouwplatenfabrieken	50	50	100			30		100		3.2	2	
2663, 2664	2363, 2364	0	Betonmortelcentrales:												
2663, 2664	2363, 2364	1	- p.c. < 100 t/u	10	50	100			10		100		3.2	3	

SBI-1993	SBI-2008		OMSCHRIJVING	AFSTANDEN IN METERS										INDICES	
-	-	nummer		GEUR	STOF	GELUID			GEVAAR		GROOTSTE AFSTAND		CATEGORIE	VERKEER	
2663, 2664	2363, 2364	2	- p.c. >= 100 t/u	30	200	300		Z	10		300		4.2	3	
2665, 2666	2365, 2369	0	Vervaardiging van produkten van beton, (vezel)cement en gips:												
2665, 2666	2365, 2369	1	- p.c. < 100 t/d	10	50	100			50	R	100		3.2	2	
2665, 2666	2365, 2369	2	- p.c. >= 100 t/d	30	200	300		Z	200	R	300		4.2	3	
267	237	0	Natuursteenbewerkingsbedrijven:												
267	237	1	- zonder breken, zeven en drogen: p.o. > 2.000 m²	10	30	100			0		100	D	3.2	1	
267	237	2	- zonder breken, zeven en drogen: p.o. <= 2.000 m²	10	30	50			0		50		3.1	1	
267	237	3	- met breken, zeven of drogen, v.c. < 100.000 t/j	10	100	300			10		300		4.2	1	
267	237	4	- met breken, zeven of drogen, v.c. >= 100.000 t/j	30	200	700		Z	10		700		5.2	2	
2681	2391		Slijp- en polijstmiddelen fabrieken	10	30	50			10		50	D	3.1	1	
2682	2399	A0	Bitumineuze materialenfabrieken:												
2682	2399	A1	- p.c. < 100 t/u	300	100	100			30		300		4.2	3	
2682	2399	A2	- p.c. >= 100 t/u	500	200	200		Z	50		500		5.1	3	
2682	2399	B0	Isolatiematerialenfabrieken (excl. glaswol):												
2682	2399	B1	- steenwol, p.c. >= 5.000 t/j	100	200	300	C	Z	30		300		4.2	2	
2682	2399	B2	- overige isolatiematerialen	200	100	100	C		50		200		4.1	2	
2682	2399	C	Minerale produktenfabrieken n.e.g.	50	50	100			50		100	D	3.2	2	
2682	2399	D0	Asfaltcentrales: p.c.< 100 ton/uur	100	50	200			30		200		4.1	3	
2682	2399	D1	- asfaltcentrales, p.c. >= 100 ton/uur	200	100	300		Z	50		300		4.2	3	
27	24	-													
27	24	-	VERVAARDIGING VAN METALEN												
271	241	0	Ruwijzer- en staalfabrieken:												
271	241	1	- p.c. < 1.000 t/j	700	500	700			200	R	700		5.2	2	
271	241	2	- p.c. >= 1.000 t/j	1500	1000	1500	C	Z	300	R	1500		6	3	
272	245	0	IJzeren- en stalenbuizenfabrieken:												
272	245	1	- p.o. < 2.000 m2	30	30	500			30		500		5.1	2	
272	245	2	- p.o. >= 2.000 m2	50	100	1000		Z	50	R	1000		5.3	3	
273	243	0	Draadtrekkerijen, koudbandwalserijen en profielzetterijen:												
273	243	1	- p.o. < 2.000 m2	30	30	300			30		300		4.2	2	
273	243	2	- p.o. >= 2.000 m2	50	50	700		Z	50	R	700		5.2	3	
274	244	A0	Non-ferro-metaalfabrieken:												
274	244	A1	- p.c. < 1.000 t/j	100	100	300			30	R	300		4.2	1	
274	244	A2	- p.c. >= 1.000 t/j	200	300	700		Z	50	R	700		5.2	2	
274	244	B0	Non-ferro-metaalwalserijen, -trekkerijen e.d.:												
274	244	B1	- p.o. < 2.000 m2	50	50	500			50	R	500		5.1	2	

SBI-1993	SBI-2008		OMSCHRIJVING	AFSTANDEN IN METERS										INDICES	
-	-	nummer		GEUR	STOF	GELUID			GEVAAR		GROOTSTE AFSTAND		CATEGORIE	VERKEER	
274	244	B2	- p.o. >= 2.000 m2	200	100	1000		Z	100	R	1000		5.3	3	
2751, 2752	2451, 2452	0	IJzer- en staalgieterijen/ -smelterijen:												
2751, 2752	2451, 2452	1	- p.c. < 4.000 t/j	100	50	300	C		30	R	300		4.2	1	
2751, 2752	2451, 2452	2	- p.c. >= 4.000 t/j	200	100	500	C	Z	50	R	500		5.1	2	
2753, 2754	2453, 2454	0	Non-ferro-metaalgieterijen/ -smelterijen:												
2753, 2754	2453, 2454	1	- p.c. < 4.000 t/j	100	50	300	C		30	R	300		4.2	1	
2753, 2754	2453, 2454	2	- p.c. >= 4.000 t/j	200	100	500	C	Z	50	R	500		5.1	2	
28	25	-													
28	25, 31	-	VERVAARD. EN REPARATIE VAN PRODUKTEN VAN METAAL (EXCL. MACH./TRANSPORTMIDD.)												
281	251, 331	0	Constructiewerkplaatsen												
281	251, 331	1	- gesloten gebouw	30	30	100			30		100		3.2	2	
281	251, 331	1a	- gesloten gebouw, p.o. < 200 m2	30	30	50			10		50		3.1	1	
281	251, 331	2	- in open lucht, p.o. < 2.000 m2	30	50	200			30		200		4.1	2	
281	251, 331	3	- in open lucht, p.o. >= 2.000 m2	50	200	300		Z	30		300		4.2	3	
2821	2529, 3311	0	Tank- en reservoirbouwbedrijven:												
2821	2529, 3311	1	- p.o. < 2.000 m2	30	50	300			30	R	300		4.2	2	
2821	2529, 3311	2	- p.o. >= 2.000 m2	50	100	500		Z	50	R	500		5.1	3	
2822, 2830	2521, 2530, 3311		Vervaardiging van verwarmingsketels, radiatoren en stoomketels	30	30	200			30		200		4.1	2	
284	255, 331	A	Stamp-, pers-, dieptrek- en forceerbedrijven	10	30	200			30		200		4.1	1	
284	255, 331	B	Smederijen, lasinrichtingen, bankwerkerijen e.d.	50	30	100			30		100	D	3.2	2	
284	255, 331	B1	Smederijen, lasinrichtingen, bankwerkerijen e.d., p.o. < 200 m2	30	30	50			10		50	D	3.1	1	
2851	2561, 3311	0	Metaaloppervlaktebehandelingsbedrijven:												
2851	2561, 3311	1	- algemeen	50	50	100			50		100		3.2	2	
2851	2561, 3311	10	- stralen	30	200	200			30		200	D	4.1	2	
2851	2561, 3311	11	- metaalharden	30	50	100			50		100	D	3.2	1	
2851	2561, 3311	12	- lakspuiten en moffelen	100	30	100			50	R	100	D	3.2	2	
2851	2561, 3311	2	- scoperen (opspuiten van zink)	50	50	100			30	R	100	D	3.2	2	
2851	2561, 3311	3	- thermisch verzinken	100	50	100			50		100		3.2	2	
2851	2561, 3311	4	- thermisch vertinnen	100	50	100			50		100		3.2	2	
2851	2561, 3311	5	- mechanische oppervlaktebehandeling (slijpen, polijsten)	30	50	100			30		100		3.2	2	
2851	2561, 3311	6	- anodiseren, eloxeren	50	10	100			30		100		3.2	2	
2851	2561, 3311	7	- chemische oppervlaktebehandeling	50	10	100			30		100		3.2	2	
2851	2561, 3311	8	- emailleren	100	50	100			50	R	100		3.2	1	
2851	2561, 3311	9	- galvaniseren (vernikkelen, verchromen, verzinken, verkoperen ed)	30	30	100			50		100		3.2	2	

SBI-1993	SBI-2008		OMSCHRIJVING	AFSTANDEN IN METERS										INDICES	
-	-	nummer		GEUR	STOF	GELUID			GEVAAR		GROOTSTE AFSTAND		CATEGORIE	VERKEER	
2852	2562, 3311	1	Overige metaalbewerkende industrie	10	30	100			30		100	D	3.2	1	
2852	2562, 3311	2	Overige metaalbewerkende industrie, inpandig, p.o. <200m2	10	30	50			10		50	D	3.1	1	
287	259, 331	A0	Grofsmederijen, anker- en kettingfabrieken:												
287	259, 331	A1	- p.o. < 2.000 m2	30	50	200			30		200		4.1	2	
287	259, 331	A2	- p.o. >= 2.000 m2	50	100	500		Z	30		500		5.1	3	
287	259, 331	B	Overige metaalwarenfabrieken n.e.g.	30	30	100			30		100		3.2	2	
287	259, 331	B	Overige metaalwarenfabrieken n.e.g.; inpandig, p.o. <200 m2	30	30	50			10		50		3.1	1	
29	27, 28, 33	-													
29	27, 28, 33	-	VERVAARDIGING VAN MACHINES EN APPARATEN												
29	27, 28, 33	0	Machine- en apparatenfabrieken incl. reparatie:												
29	27, 28, 33	1	- p.o. < 2.000 m2	30	30	100			30		100	D	3.2	2	
29	27, 28, 33	2	- p.o. >= 2.000 m2	50	30	200			30		200	D	4.1	3	
29	28, 33	3	- met proefdraaien verbrandingsmotoren >= 1 MW	50	30	300		Z	30		300	D	4.2	3	
30	26, 28, 33	-													
30	26, 28, 33	-	VERVAARDIGING VAN KANTOORMACHINES EN COMPUTERS												
30	26, 28, 33	A	Kantoormachines- en computerfabrieken incl. reparatie	30	10	30			10		30		2	1	
31	26, 27, 33	-													
31	26, 27, 33	-	VERVAARDIGING VAN OVER. ELEKTR. MACHINES, APPARATEN EN BENODIGDH.												
311	271, 331		Elektromotoren- en generatorenfabrieken incl. reparatie	200	30	30			50		200		4.1	1	
312	271, 273		Schakel- en installatiemateriaalfabrieken	200	10	30			50		200		4.1	1	
313	273		Elektrische draad- en kabelfabrieken	100	10	200			100	R	200	D	4.1	2	
314	272		Accumulatoren- en batterijenfabrieken	100	30	100			50		100		3.2	2	
315	274		Lampenfabrieken	200	30	30			300	R	300		4.2	2	
316	293		Elektrotechnische industrie n.e.g.	30	10	30			10		30		2	1	
3162	2790		Koolelektrodenfabrieken	1500	300	1000	C	Z	200	R	1500		6	2	
32	26, 33	-													
32	26, 33	-	VERVAARDIGING VAN AUDIO-, VIDEO-, TELECOM-APPARATEN EN - BENODIGDH.												
321 t/m 323	261, 263, 264, 331		Vervaardiging van audio-, video- en telecom-apparatuur e.d. incl. reparatie	30	0	50			30		50	D	3.1	2	
3210	2612		Fabrieken voor gedrukte bedrading	50	10	50			30		50		3.1	1	
33	26, 32, 33	-													
33	26, 32, 33	-	VERVAARDIGING VAN MEDISCHE EN OPTISCHE APPARATEN EN INSTRUMENTEN												

SBI-1993	SBI-2008		OMSCHRIJVING	AFSTANDEN IN METERS										INDICES	
-	-	nummer		GEUR	STOF	GELUID			GEVAAR		GROOTSTE AFSTAND		CATEGORIE	VERKEER	
33	26, 32, 33	A	Fabrieken voor medische en optische apparaten en instrumenten e.d. incl. reparatie	30	0	30			0		30		2	1	
34	29	-													
34	29		VERVAARDIGING VAN AUTO'S, AANHANGWAGENS EN OPLEGGERS												
341	291	0	Autofabrieken en assemblagebedrijven												
341	291	1	- p.o. < 10.000 m2	100	10	200	C		30	R	200	D	4.1	3	
341	291	2	- p.o. >= 10.000 m2	200	30	300		Z	50	R	300		4.2	3	
3420.1	29201		Carrosseriefabrieken	100	10	200			30	R	200		4.1	2	
3420.2	29202		Aanhangwagen- en opleggerfabrieken	30	10	200			30		200		4.1	2	
343	293		Auto-onderdelenfabrieken	30	10	100			30	R	100		3.2	2	
35	30	-													
35	30	-	VERVAARDIGING VAN TRANSPORTMIDDELEN (EXCL. AUTO'S, AANHANGWAGENS)												
351	301, 3315	0	Scheepsbouw- en reparatiebedrijven:												
351	301, 3315	1	- houten schepen	30	30	50			10		50		3.1	2	
351	301, 3315	2	- kunststof schepen	100	50	100			50	R	100		3.2	2	
351	301, 3315	3	- metalen schepen < 25 m	50	100	200			30		200		4.1	2	
351	301, 3315	4	- metalen schepen >= 25m en/of proefdraaien motoren >= 1 MW	100	100	500	C	Z	50		500		5.1	2	
3511	3831		Scheepssloperijen	100	200	700			100	R	700		5.2	2	
352	302, 317	0	Wagonbouw- en spoorwegwerkplaatsen:												
352	302, 317	1	- algemeen	50	30	100			30		100		3.2	2	
352	302, 317	2	- met proefdraaien van verbrandingsmotoren >= 1 MW	50	30	300		Z	30	R	300		4.2	2	
353	303, 3316	0	Vliegtuigbouw en -reparatiebedrijven:												
353	303, 3316	1	- zonder proefdraaien motoren	50	30	200			30		200		4.1	2	
353	303, 3316	2	- met proefdraaien motoren	100	30	1000		Z	100	R	1000		5.3	2	
354	309		Rijwiel- en motorrijwielfabrieken	30	10	100			30	R	100		3.2	2	
355	3099		Transportmiddelenindustrie n.e.g.	30	30	100			30		100	D	3.2	2	
36	31	-													
36	31	-	VERVAARDIGING VAN MEUBELS EN OVERIGE GOEDEREN N.E.G.												
361	310	1	Meubelfabrieken	50	50	100			30		100	D	3.2	2	
361	9524	2	Meubelstoffeerderijen b.o. < 200 m2	0	10	10			0		10		1	1	
362	321		Fabricage van munten, sieraden e.d.	30	10	10			10		30		2	1	
363	322		Muziekinstrumentenfabrieken	30	10	30			10		30		2	2	
364	323		Sportartikelenfabrieken	30	10	50			30		50		3.1	2	
365	324		Speelgoedartikelenfabrieken	30	10	50			30		50		3.1	2	

SBI-1993	SBI-2008		OMSCHRIJVING	AFSTANDEN IN METERS										INDICES	
-	-	nummer		GEUR	STOF	GELUID			GEVAAR		GROOTSTE AFSTAND		CATEGORIE	VERKEER	
3663.2	32999		Vervaardiging van overige goederen n.e.g.	30	10	50			30		50	D	3.1	2	
37	38	-													
37	38	-	VOORBEREIDING TOT RECYCLING												
371	383201		Metaal- en autoschredders	30	100	500		Z	30		500		5.1	2	
372	383202	A0	Puinbrekerijen en -malerijen:												
372	383202	A1	- v.c. < 100.000 t/j	30	100	300			10		300		4.2	2	
372	383202	A2	- v.c. >= 100.000 t/j	30	200	700			10		700		5.2	3	
372	383202	B	Rubberregeneratiebedrijven	300	50	100			50	R	300		4.2	2	
372	383202	C	Afvalscheidingsinstallaties	200	200	300	C		50		300		4.2	3	
40	35	-													
40	35	-	PRODUKTIE EN DISTRIB. VAN STROOM, AARDGAS, STOOM EN WARM WATER												
40	35	A0	Elektriciteitsproduktiebedrijven (electrisch vermogen >= 50 MWe)												
40	35	A1	- kolengestookt (incl. meestook biomassa), thermisch vermogen > 75 MWth	100	700	700	C	Z	200		700		5.2	2	
40	35	A2	- oliegestookt, thermisch vermogen > 75 MWth	100	100	500	C	Z	100		500		5.1	2	
40	35	A3	- gasgestookt (incl. bijstook biomassa), thermisch vermogen > 75 MWth,in	100	100	500	C	Z	100	R	500		5.1	1	
40	35	A4	- kerncentrales met koeltorens	10	10	500	C		1500		1500	D	6	1	
40	35	A5	- warmte-kracht-installaties (gas), thermisch vermogen > 75 MWth	30	30	500	C	Z	100	R	500		5.1	1	
40	35	B0	bio-energieinstallaties electrisch vermogen < 50 MWe:												
40	35	B1	- covergisting, verbranding en vergassing van mest, slib, GFT en reststromen voedingsindustrie	100	50	100			30	R	100		3.2	2	
40	35	B2	- vergisting, verbranding en vergassing van overige biomassa	50	50	100			30	R	100		3.2	2	
40	35	C0	Elektriciteitsdistributiebedrijven, met transformatorvermogen:												
40	35	C1	- < 10 MVA	0	0	30	C		10		30		2	1	
40	35	C2	- 10 - 100 MVA	0	0	50	C		30		50		3.1	1	
40	35	C3	- 100 - 200 MVA	0	0	100	C		50		100		3.2	1	
40	35	C4	- 200 - 1000 MVA	0	0	300	C	Z	50		300		4.2	1	
40	35	C5	- >= 1000 MVA	0	0	500	C	Z	50		500		5.1	1	
40	35	D0	Gasdistributiebedrijven:												
40	35	D1	- gascompressorstations vermogen < 100 MW	0	0	300	C		100		300		4.2	1	
40	35	D2	- gascompressorstations vermogen >= 100 MW	0	0	500	C		200	R	500		5.1	1	
40	35	D3	- gas: reduceer-, compressor-, meet- en regelinst. Cat. A	0	0	10	C		10		10		1	1	
40	35	D4	- gasdrukregel- en meetruimten (kasten en gebouwen), cat. B en C	0	0	30	C		10		30		2	1	
40	35	D5	- gasontvang- en -verdeelstations, cat. D	0	0	50	C		50	R	50		3.1	1	
40	35	E0	Warmtevoorzieningsinstallaties, gasgestookt:												

SBI-1993	SBI-2008		OMSCHRIJVING	AFSTANDEN IN METERS										INDICES	
-	-	nummer		GEUR	STOF	GELUID			GEVAAR		GROOTSTE AFSTAND		CATEGORIE	VERKEER	
40	35	E1	- stadsverwarming	30	10	100	C		50		100		3.2	1	
40	35	E2	- blokverwarming	10	0	30	C		10		30		2	1	
41	36	-													
41	36	-	WINNING EN DITRIBUTIE VAN WATER												
41	36	A0	Waterwinning-/ bereiding- bedrijven:												
41	36	A1	- met chloorgas	50	0	50	C		1000	R	1000	D	5.3	1	
41	36	A2	- bereiding met chloorbleekloog e.d. en/of straling	10	0	50	C		30		50		3.1	1	
41	36	B0	Waterdistributiebedrijven met pompvermogen:												
41	36	B1	- < 1 MW	0	0	30	C		10		30		2	1	
41	36	B2	- 1 - 15 MW	0	0	100	C		10		100		3.2	1	
41	36	B3	- >= 15 MW	0	0	300	C		10		300		4.2	1	
45	41, 42, 43	-													
45	41, 42, 43	-	BOUWNIJVERHEID												
45	41, 42, 43	0	Bouwbedrijven algemeen: b.o. > 2.000 m²	10	30	100			10		100		3.2	2	
45	41, 42, 43	1	- bouwbedrijven algemeen: b.o. <= 2.000 m²	10	30	50			10		50		3.1	2	
45	41, 42, 43	2	Aannemersbedrijven met werkplaats: b.o. > 1000 m²	10	30	50			10		50		3.1	2	
45	41, 42, 43	3	- aannemersbedrijven met werkplaats: b.o.< 1000 m²	0	10	30			10		30		2	1	
50	45, 47	-													
50	45, 47	-	HANDEL/REPARATIE VAN AUTO'S, MOTORFIETSEN; BENZINESERVICESTATIONS												
501, 502, 504	451, 452, 454		Handel in auto's en motorfietsen, reparatie- en servicebedrijven	10	0	30			10		30		2	2	
501	451		Handel in vrachtauto's (incl. import en reparatie)	10	10	100			10		100		3.2	2	
5020.4	45204	A	Autoplaatwerkerijen	10	30	100			10		100		3.2	1	
5020.4	45204	B	Autobeklederijen	0	0	10			10		10		1	1	
5020.4	45204	C	Autospuitinrichtingen	50	30	30			30	R	50		3.1	1	
5020.5	45205		Autowasserijen	10	0	30			0		30		2	3	
503, 504	453		Handel in auto- en motorfietsonderdelen en -accessoires	0	0	30			10		30		2	1	
51	46	-													
51	46	-	GROOTHANDEL EN HANDELSBEMIDDELING												
5121	4621	0	Grth in akkerbouwprodukten en veevoeders	30	30	50			30	R	50		3.1	2	
5121	4621	1	Grth in akkerbouwprodukten en veevoeders met een verwerkingscapaciteit van 500 ton/uur of meer	100	100	300		Z	50	R	300		4.2	2	
5122	4622		Grth in bloemen en planten	10	10	30			0		30		2	2	
5123	4623		Grth in levende dieren	50	10	100	C		0		100		3.2	2	
5124	4624		Grth in huiden, vellen en leder	50	0	30			0		50		3.1	2	

SBI-1993	SBI-2008		OMSCHRIJVING	AFSTANDEN IN METERS									INDICES	
-	-	nummer		GEUR	STOF	GELUID			GEVAAR		GROOTSTE AFSTAND		CATEGORIE	VERKEER	
5125, 5131	46217, 4631		Grth in ruwe tabak, groenten, fruit en consumptie-aardappelen	30	10	30			50	R	50		3.1	2	
5132, 5133	4632, 4633		Grth in vlees, vleeswaren, zuivelprodukten, eieren, spijsoliën	10	0	30			50	R	50		3.1	2	
5134	4634		Grth in dranken	0	0	30			0		30		2	2	
5135	4635		Grth in tabaksprodukten	10	0	30			0		30		2	2	
5136	4636		Grth in suiker, chocolade en suikerwerk	10	10	30			0		30		2	2	
5137	4637		Grth in koffie, thee, cacao en specerijen	30	10	30			0		30		2	2	
5138, 5139	4638, 4639		Grth in overige voedings- en genotmiddelen	10	10	30			10		30		2	2	
514	464, 46733		Grth in overige consumentenartikelen	10	10	30			10		30		2	2	
5148.7	46499	0	Grth in vuurwerk en munitie:												
5148.7	46499	1	- consumentenvuurwerk, verpakt, opslag < 10 ton	10	0	30			10	V	30		2	2	
5148.7	46499	2	- consumentenvuurwerk, verpakt, opslag 10 tot 50 ton	10	0	30			50	V	50		3.1	2	
5148.7	46499	5	- munitie	0	0	30			30		30		2	2	
5151.1	46711	0	Grth in vaste brandstoffen:												
5151.1	46711	1	- klein, lokaal verzorgingsgebied	10	50	50			30		50		3.1	2	
5151.1	46711	2	- kolenterminal, opslag opp. >= 2.000 m2	50	500	500		Z	100		500		5.1	3	
5151.2	46712	0	Grth in vloeibare en gasvormige brandstoffen:												
5151.2	46712	1	- vloeistoffen, o.c. < 100.000 m3	50	0	50			200	R	200	D	4.1	2	
5151.2	46712	2	- vloeistoffen, o.c. >= 100.000 m3	100	0	50			500	R	500	D	5.1	2	
5151.2	46712	3	- tot vloeistof verdichte gassen	50	0	50			300	R	300	D	4.2	2	
5151.3	46713		Grth minerale olieprodukten (excl. brandstoffen)	100	0	30			50		100		3.2	2	
5152.1	46721	0	Grth in metaalertsen:												
5152.1	46721	1	- opslag opp. < 2.000 m2	30	300	300			10		300		4.2	3	
5152.1	46721	2	- opslag opp. >= 2.000 m2	50	500	700		Z	10		700		5.2	3	
5152.2 /.3	46722, 46723		Grth in metalen en -halffabrikaten	0	10	100			10		100		3.2	2	
5153	4673	0	Grth in hout en bouwmaterialen:												
5153	4673	1	- algemeen: b.o. > 2000 m²	0	10	50			10		50		3.1	2	
5153	4673	2	- algemeen: b.o. <= 2000 m²	0	10	30			10		30		2	1	
5153.4	46735	4	zand en grind:												
5153.4	46735	5	- algemeen: b.o. > 200 m²	0	30	100			0		100		3.2	2	
5153.4	46735	6	- algemeen: b.o. <= 200 m²	0	10	30			0		30		2	1	
5154	4674	0	Grth in ijzer- en metaalwaren en verwarmingsapparatuur:												
5154	4674	1	- algemeen: b.o. > 2.000 m²	0	0	50			10		50		3.1	2	
5154	4674	2	- algemeen: b.o. < = 2.000 m²	0	0	30			0		30		2	1	
5155.1	46751		Grth in chemische produkten	50	10	30			100	R	100	D	3.2	2	
5155.2	46752		Grth in kunstmeststoffen	30	30	30			30	R	30		2	1	

SBI-1993	SBI-2008		OMSCHRIJVING	AFSTANDEN IN METERS										INDICES	
-	-	nummer		GEUR	STOF	GELUID			GEVAAR		GROOTSTE AFSTAND		CATEGORIE	VERKEER	
5156	4676		Grth in overige intermediaire goederen	10	10	30			10		30		2	2	
5157	4677	0	Autosloperijen: b.o. > 1000 m²	10	30	100			30		100		3.2	2	
5157	4677	1	- autosloperijen: b.o. <= 1000 m²	10	10	50			10		50		3.1	2	
5157.2/3	4677	0	Overige groothandel in afval en schroot: b.o. > 1000 m²	10	30	100			10		100	D	3.2	2	
5157.2/3	4677	1	- overige groothandel in afval en schroot: b.o. <= 1000 m²	10	10	50			10		50		3.1	2	
518	466	0	Grth in machines en apparaten:												
518	466	1	- machines voor de bouwnijverheid	0	10	100			10		100		3.2	2	
518	466	2	- overige	0	10	50			0		50		3.1	2	
519	466, 469		Overige grth (bedrijfsmeubels, emballage, vakbenodigdheden e.d.	0	0	30			0		30		2	2	
60	49	-													
60	49	-	VERVOER OVER LAND												
601	491, 492	0	Spoorwegen:												
601	491, 492	1	- stations	0	0	100	C		50	R	100	D	3.2	3	
601	491, 492	2	- rangeerterreinen, overslagstations (zonder rangeerheuvel)	30	30	300	C		300	R	300	D	4.2	3	
6021.1	493		Bus-, tram- en metrostations en -remises	0	10	100	C		0		100	D	3.2	2	
6022	493		Taxibedrijven	0	0	30	C		0		30		2	2	
6023	493		Touringcarbedrijven	10	0	100	C		0		100		3.2	2	
6024	494	0	Goederenwegvervoerbedrijven (zonder schoonmaken tanks): b.o. > 1000 m²	0	0	100	C		30		100		3.2	3	
6024	494	1	- Goederenwegvervoerbedrijven (zonder schoonmaken tanks) b.o. <= 1000 m²	0	0	50	C		30		50		3.1	2	
603	495		Pomp- en compressorstations van pijpleidingen	0	0	30	C		10		30	D	2	1	
63	52	-													
63	52	-	DIENSTVERLENING T.B.V. HET VERVOER												
6311.1	52241	0	Laad-, los- en overslagbedrijven t.b.v. zeeschepen:												
6311.1	52241	1	- containers	0	10	500	C		100	R	500		5.1	3	
6311.1	52241	2	- stukgoederen	0	30	300	C		100	R	300	D	4.2	3	
6311.1	52241	3	- ertsen, mineralen e.d., opslagopp. >= 2.000 m2	50	700	1000	C	Z	50		1000		5.3	3	
6311.1	52241	4	- granen of meelsoorten, v.c. >= 500 t/u	100	500	500	C	Z	100	R	500		5.1	3	
6311.1	52241	5	- steenkool, opslagopp. >= 2.000 m2	50	700	700	C	Z	100		700		5.2	3	
6311.1	52241	6	- olie, LPG, e.d.	300	0	100	C		1000	R	1000		5.3	2	
6311.1	52241	7	- tankercleaning	300	10	100	C		200	R	300		4.2	1	
6311.2	52242	0	Laad-, los- en overslagbedrijven t.b.v. binnenvaart:												
6311.2	52242	1	- containers	0	10	300			50	R	300		4.2	2	
6311.2	52242	10	- tankercleaning	300	10	100			200	R	300		4.2	1	
6311.2	52242	2	- stukgoederen	0	10	100			50	R	100	D	3.2	2	

SBI-1993	SBI-2008		OMSCHRIJVING	AFSTANDEN IN METERS										INDICES	
-	-	nummer		GEUR	STOF	GELUID			GEVAAR		GROOTSTE AFSTAND		CATEGORIE	VERKEER	
6311.2	52242	3	- ertsen, mineralen, e.d., opslagopp. < 2.000 m²	30	200	300			30		300		4.2	2	
6311.2	52242	4	- ersten, mineralen, e.d., opslagopp. >= 2.000 m²	50	500	700		Z	50		700		5.2	3	
6311.2	52242	5	- granen of meelsoorten , v.c. < 500 t/u	50	300	200			50	R	300		4.2	2	
6311.2	52242	6	- granen of meelsoorten, v.c. >= 500 t/u	100	500	300		Z	100	R	500		5.1	3	
6311.2	52242	7	- steenkool, opslagopp. < 2.000 m2	50	300	300			50		300		4.2	2	
6311.2	52242	8	- steenkool, opslagopp. >= 2.000 m2	50	500	500		Z	100		500		5.1	3	
6311.2	52242	9	- olie, LPG, e.d.	100	0	50			700	R	700		5.2	2	
6312	52102, 52109	A	Distributiecentra, pak- en koelhuizen	30	10	50	C		50	R	50	D	3.1	2	
6312	52109	B	Opslaggebouwen (verhuur opslagruimte)	0	0	30	C		10		30		2	2	
6321	5221	1	Autoparkeerterreinen, parkeergarages	10	0	30	C		0		30		2	3	
6321	5221	2	Stalling van vrachtwagens (met koelinstallaties)	10	0	100	C		30		100		3.2	2	
64	64	-													
64	53	-	POST EN TELECOMMUNICATIE												
641	531, 532		Post- en koeriersdiensten	0	0	30	C		0		30		2	2	
642	61	A	Telecommunicatiebedrijven	0	0	10	C		0		10		1	1	
642	61	B0	zendinstallaties:												
642	61	B1	- LG en MG, zendervermogen < 100 kW (bij groter vermogen: onderzoek!)	0	0	0	C		100		100		3.2	1	
642	61	B2	- FM en TV	0	0	0	C		10		10		1	1	
642	61	B3	- GSM en UMTS-steunzenders (indien bouwvergunningplichtig)	0	0	0	C		10		10		1	1	
71	77	-													
71	77	-	VERHUUR VAN TRANSPORTMIDDELEN, MACHINES, ANDERE ROERENDE GOEDEREN												
711	7711		Personenautoverhuurbedrijven	10	0	30			10		30		2	2	
712	7712, 7739		Verhuurbedrijven voor transportmiddelen (excl. personenauto's)	10	0	50			10		50	D	3.1	2	
713	773		Verhuurbedrijven voor machines en werktuigen	10	0	50			10		50	D	3.1	2	
714	772		Verhuurbedrijven voor roerende goederen n.e.g.	10	10	30			10		30	D	2	2	
72	62	-													
72	62	-	COMPUTERSERVICE- EN INFORMATIETECHNOLOGIE												
72	58, 63	B	Datacentra	0	0	30	C		0		30		2	1	
747	812		Reinigingsbedrijven voor gebouwen	50	10	30			30		50	D	3.1	1	
7481.3	74203		Foto- en filmontwikkelcentrales	10	0	30	C		10		30		2	2	
7484.3	82991		Veilingen voor landbouw- en visserijprodukten	50	30	200	C		50	R	200		4.1	3	
90	37, 38, 39	-													
90	37, 38, 39	-	MILIEUDIENSTVERLENING												
9001	3700	A0	RWZI's en gierverwerkingsinricht., met afdekking voorbezinktanks:												

SBI-1993	SBI-2008		OMSCHRIJVING	AFSTANDEN IN METERS										INDICES	
-	-	nummer		GEUR	STOF	GELUID			GEVAAR		GROOTSTE AFSTAND		CATEGORIE	VERKEER	
9001	3700	A1	- < 100.000 i.e.	200	10	100	C		10		200		4.1	2	
9001	3700	A2	- 100.000 - 300.000 i.e.	300	10	200	C	Z	10		300		4.2	2	
9001	3700	A3	- >= 300.000 i.e.	500	10	300	C	Z	10		500		5.1	3	
9001	3700	B	rioolgemalen	30	0	10	C		0		30		2	1	
9002.1	381	A	Vuilophaal-, straatreinigingsbedrijven e.d.	50	30	50			10		50		3.1	2	
9002.1	381	B	Gemeentewerven (afval-inzameldepots)	30	30	50			30	R	50		3.1	2	
9002.1	381	C	Vuiloverslagstations	200	200	300			30		300		4.2	3	
9002.2	382	A0	Afvalverwerkingsbedrijven:												
9002.2	382	A1	- mestverwerking/korrelfabrieken	500	10	100	C		10		500		5.1	3	
9002.2	382	A2	- kabelbranderijen	100	50	30			10		100		3.2	1	
9002.2	382	A3	- verwerking radio-actief afval	0	10	200	C		1500		1500		6	1	
9002.2	382	A4	- pathogeen afvalverbranding (voor ziekenhuizen)	50	10	30			10		50		3.1	1	
9002.2	382	A5	- oplosmiddelterugwinning	100	0	10			30	R	100	D	3.2	1	
9002.2	382	A6	- afvalverbrandingsinrichtingen, thermisch vermogen > 75 MW	300	200	300	C	Z	50		300	D	4.2	3	
9002.2	382	A7	- verwerking fotochemisch en galvano-afval	10	10	30			30	R	30		2	1	
9002.2	382	B	Vuilstortplaatsen	300	200	300			10		300		4.2	3	
9002.2	382	C0	Composteerbedrijven:												
9002.2	382	C1	- niet-belucht v.c. < 5.000 ton/jr	300	100	50			10		300		4.2	2	
9002.2	382	C2	- niet-belucht v.c. 5.000 tot 20.000 ton/jr	700	300	100			30		700		5.2	2	
9002.2	382	C3	- belucht v.c. < 20.000 ton/jr	100	100	100			10		100		3.2	2	
9002.2	382	C4	- belucht v.c. > 20.000 ton/jr	200	200	100			30		200		4.1	3	
9002.2	382	C5	- GFT in gesloten gebouw	200	50	100			100	R	200		4.1	3	

Bijlage 2 Lijst van Bedrijven functiemenging

Lijst van afkortingen in de Lijst van Bedrijven functiemenging:

- niet van toepassing of niet relevant < kleiner dan > groter = gelijk aan cat. categorie e.d. en dergelijke kl. klasse n.e.g. niet elders vermeld		o.c. opslagcapaciteit p.c. productiecapaciteit p.o. productieoppervlak b.o. bedrijfsoppervlak v.c. verwerkingscapaciteit u uur d dag w week j jaar		
SBI-CODE 1993	**SBI-CODE 2008**		**OMSCHRIJVING**	
		nummer		**CATEGORIE**
01	01	-	LANDBOUW EN DIENSTVERLENING TEN BEHOEVE VAN DE LANDBOUW	
014	016	0	Dienstverlening ten behoeve van de landbouw:	
014	016	2	- algemeen (onder andere loonbedrijven), b.o < 500 m²	**B1**
014	016	4	- plantsoenendiensten en hoveniersbedrijven, b.o. < 500 m²	**B1**
15	10, 11	-	VERVAARDIGING VAN VOEDINGSMIDDELEN EN	
151	101, 102	0	Slachterijen en overige vleesverwerking:	
151	101	6	- vleeswaren- en vleesconservenfabrieken, p.o. < 200 m²	**B2**
1552	1052	2	Consumptie-ijsfabrieken, p.o. < 200 m²	**B1**
1581	1071	1	Broodfabrieken, brood- en banketbakkerijen, v.c. < 2.500 kg meel/week	**B1**
1584	10821	0	Verwerking cacaobonen en vervaardiging chocolade- en suikerwerk:	
1584	10821	3	- cacao- en chocoladefabrieken, vervaardigen van chocoladewerken met p.o. < 200 m²	**B1**
1584	10821	6	- suikerwerkfabrieken zonder suiker branden, p.o. < 200 m²	**B1**
1593 t/m 1595	1102 t/m 1104		Vervaardiging van wijn, cider en dergelijke	**B1**
17	13	-	VERVAARDIGING VAN TEXTIEL	
174, 175	139		Vervaardiging van textielwaren	**B2**
176, 177	139, 143		Vervaardiging van gebreide en gehaakte stoffen en artikelen	**B2**
18	14	-	VERVAARDIGING VAN KLEDING; BEREIDEN EN VERVEN VAN BONT	
181	141		Vervaardiging kleding van leer	**B2**
20	16	-	HOUTINDUSTRIE EN VERVAARDIGING ARTIKELEN VAN HOUT, RIET, KURK EN DERGELIJKE	
203, 204, 205	162	1	Timmerwerkfabrieken, vervaardiging overige artikelen van hout, p.o. < 200 m²	**B2**
205	162902		Kurkwaren-, riet- en vlechtwerkfabrieken	**B1**
22	58	-	UITGEVERIJEN, DRUKKERIJEN EN REPRODUCTIE VAN OPGENOMEN MEDIA	

2222.6	18129		Kleine drukkerijen en kopieerinrichtingen	**B1**
2223	1814	A	Grafische afwerking	**A**
2223	1814	B	Binderijen	**B1**
2224	1813		Grafische reproductie en zetten	**B1**
2225	1814		Overige grafische activiteiten	**B1**
223	182		Reproductiebedrijven opgenomen media	**A**
24	20	-	VERVAARDIGING VAN CHEMISCHE PRODUCTEN	
2442	2120	0	Farmaceutische productenfabrieken:	
2442	2120	2	- verbandmiddelenfabrieken	**B1**
26	23	-	VERVAARDIGING VAN GLAS, AARDEWERK, CEMENT-, KALK- EN GIPSPRODUCTEN	
2615	231		Glasbewerkingsbedrijven	**B2**
262, 263	232, 234	0	Aardewerkfabrieken:	
262, 263	232, 234	1	- vermogen elektrische ovens totaal < 40 kW	**B1**
267	237	0	Natuursteenbewerkingsbedrijven:	
267	237	2	- zonder breken, zeven en drogen indien p.o. < 2.000 m²	**B2**
2681	2391		Slijp- en polijstmiddelen fabrieken	**B2**
28	25	-	VERVAARDIGING EN REPARATIE VAN PRODUCTEN VAN METAAL (EXCLUSIEF MACHINES/ TRANSPORTMIDDELEN)	
281	251, 331	1a	- gesloten gebouw, p.o. < 200 m²	**B2**
284	255, 331	B1	Smederijen, lasinrichtingen, bankwerkerijen en dergelijke, p.o. < 200 m²	**B2**
2852	2562, 3311	2	Overige metaalbewerkende industrie, inpandig, p.o. < 200 m²	**B2**
287	259, 331	B	Overige metaalwarenfabrieken n.e.g.; inpandig, p.o. < 200 m²	**B2**
30	26, 28, 33	-	VERVAARDIGING VAN KANTOORMACHINES EN COMPUTERS	
30	26, 28, 33	A	Kantoormachines- en computerfabrieken, inclusief reparaties	**B1**
33	26, 32, 33	-	VERVAARDIGING VAN MEDISCHE EN OPTISCHE APPARATEN EN INSTRUMENTEN	
33	26, 32, 33	A	Fabrieken voor medische en optische apparaten en instrumenten en dergelijke, inclusief reparaties	**B**
36	31	-	VERVAARDIGING VAN MEUBELS EN OVERIGE GOEDEREN N.E.G.	
361	9524	2	Meubelstoffeerderijen b.o. < 200 m²	**A**
362	321		Fabricage van munten, sieraden en dergelijke	**B1**
363	322		Muziekinstrumentenfabrieken	**B1**
3663.1	32991		Sociale werkvoorziening	**B1**
40	35	-	PRODUCTIE EN DISTRIBUTIE VAN STROOM, AARDGAS, STOOM EN WARM WATER	
40	35	C0	Elektriciteitsdistributiebedrijven, met transformatorvermogen:	
40	35	C1	- < 10 MVA	**B1**
40	35	D0	Gasdistributiebedrijven:	
40	35	D3	- gas: reduceer-, compressor-, meet- en regelinstallaties categorie A	**A**
40	35	D4	- gasdrukregel- en meetruimten (kasten en gebouwen), categorie B en C	**B1**
40	35	E0	Warmtevoorzieningsinstallaties, gasgestookt:	

40	35	E2	- blokverwarming	**B1**
41	36	-	WINNING EN DISTRIBUTIE VAN WATER	
41	36	B0	Waterdistributiebedrijven met pompvermogen:	
41	36	B1	- < 1 MW	**B1**
45	41, 42, 43	-	BOUWNIJVERHEID	
45	41, 42, 43	3	Aannemersbedrijf met werkplaats, b.o. < 1.000 m²	**B1**
50	45, 47	-	HANDEL/REPARATIE VAN AUTO'S, MOTORFIETSEN; BENZINESERVICESTATIONS	
501, 502, 504	451, 452, 454		Handel in auto's en motorfietsen, reparatie- en servicebedrijven	**B1**
5020.4	45204	B	Autobeklederijen	**A**
5020.5	45205		Autowasserijen	**B1**
503, 504	453		Handel in auto- en motorfietsonderdelen en -accessoires	**B1**
51	46	-	GROOTHANDEL EN HANDELSBEMIDDELING	
5134	4634		Groothandel in drank	**C**
5135	4635		Groothandel in tabaksproducten	**C**
5136	4636		Groothandel in suiker, chocolade en suikerwerk	**C**
5137	4637		Groothandel in koffie, thee, cacao en specerijen	**C**
514	464, 46733		Groothandel in overige consumentenartikelen	**C**
5148.7	46499	0	Groothandel in vuurwerk en munitie:	
5148.7	46499	1	- consumentenvuurwerk, verpakt, opslag < 10 ton	**C**
5153	4673	0	Groothandel in hout en bouwmaterialen:	
5153	5153	1	- algemeen	**C**
5153	4673	2	- indien b.o. < 2.000 m²	**B1**
5153.4	5153.4	4	Zand en grind:	
5153.4	46735	6	- indien b.o. < 200 m²	**B1**
5154	4674	0	Groothandel in ijzer- en metaalwaren en verwarmingsapparatuur:	
5154	5154	1	- algemeen	**C**
5154	4674	2	- indien b.o. < 2.000 m²	**B1**
5156	4676		Groothandel in overige intermediaire goederen	**C**
52	47	-	DETAILHANDEL EN REPARATIE TEN BEHOEVE VAN PARTICULIEREN	
527	952		Reparatie ten behoeve van particulieren (exclusief auto's en motorfietsen)	**A**
60	49	-	VERVOER OVER LAND	
6022	493		Taxibedrijven	**B1**
6024	494	0	Goederenwegvervoerbedrijven (zonder schoonmaken tanks), b.o. < 1.000 m²	**C**
603	495		Pomp- en compressorstations van pijpleidingen	**B1**
63	52	-	DIENSTVERLENING TEN BEHOEVE VAN HET VERVOER	
64	53	-	POST EN TELECOMMUNICATIE	
641	531, 532		Post- en koeriersdiensten	**C**
71	77	-	VERHUUR VAN TRANSPORTMIDDELEN, MACHINES, ANDERE ROERENDE GOEDEREN	
711	7711		Personenautoverhuurbedrijven	**B2**
712	7712, 7739		Verhuurbedrijven voor transportmiddelen (exclusief personenauto's)	**C**
713	773		Verhuurbedrijven voor machines en werktuigen	**C**

72	62	-	COMPUTERSERVICE- EN INFORMATIETECHNOLOGIE	
72	62	A	Computerservice- en informatietechnologiebureaus en dergelijke	**A**
72	58, 63	B	Datacentra	**B1**
73	72	-	SPEUR- EN ONTWIKKELINGSWERK	
732	722		Maatschappij- en geesteswetenschappelijk onderzoek	**A**
74	63, 69 t/m 71, 73, 74, 77, 78, 80 t/m 82	-	OVERIGE ZAKELIJKE DIENSTVERLENING	
7481.3	74203		Foto- en filmontwikkelcentrales	**C**
7484.4	82992		Veilingen voor huisraad, kunst en dergelijke	**A**
90	37, 38, 39		MILIEUDIENSTVERLENING	
9001	3700	B	Rioolgemalen	**B1**
93	96	-	OVERIGE DIENSTVERLENING	
9301.3	96013	A	Wasverzendinrichtingen	**B1**

Bijlage 3 Lijst van Horeca-activiteiten

Lijst van Horeca-activiteiten

De horeca categorieën en de hinderprofielen naar hun invloed op het woon- en leefklimaat.

Type	Globale beschrijving activiteiten	Hinderprofiel
Lichte horeca (Categorie D2)	Daghoreca waarbij de bedrijfsactiviteit is gericht op het al dan niet ter plaatse verstrekken van etenswaren en dranken en is gebonden aan de openingstijden zoals die gelden voor detailhandel, conform de winkeltijdenwet en de gemeentelijke regelgeving aangaande winkeltijden.	**Weinig hinder verwacht** Horeca die zich richt op verstrekken van eten en drinken gedurende de dag en/of avond en daarmee weinig overlast veroorzaakt.
Lichte horeca plus (Categorie D3)	Dag- en avondhoreca voor consumptie ter plaatse, waarbij de sluitingstijd om 23.00 uur is.	**Weinig hinder verwacht** Horeca die zich richt op verstrekken van eten en drinken gedurende de dag en/of avond en daarmee weinig overlast veroorzaakt. Doordat deze een uur later sluit dan de normale lichte horeca (D2) is de overlast groter dan normale lichte horeca.
Middelzware horeca (Categorie D1)	Een horecabedrijf dat tot hoofddoel heeft het verstrekken van maaltijden, en serveren van dranken en kleine consumpties voor consumptie ter plaatse. Geen activiteiten na restauranttijden.	**Enige hinder verwacht** Enige hinder door piek van komende bezoekers aan het begin van de avond. Gaande bezoekers vertrekken in het algemeen gespreid aan het eind van de avond.
Snelle horeca (Categorie C)	Een horecabedrijf dat tot hoofddoel heeft het verstrekken van (al dan niet voor consumptie ter plaatse) bereide kleine etenswaren, met als nevenactiviteit het verstrekken van alcoholvrije dranken. Geen actieve bediening aan tafel, het eten kan snel bereid worden en de gast verblijft gemiddeld 30 minuten in deze horecagelegenheid.	**Hinder verwacht** Hinder door hoge frequentie van komende en gaande gasten en klanten (afhaal) inclusief verkeers- en parkeerbewegingen. Buiten het centrum en doorgaande wegen neemt overlast in de nacht af door lagere frequentie van bezoekers.
Zware horeca (Categorie B)	Een horecabedrijf dat tot hoofddoel heeft het verstrekken van dranken voor consumptie ter plaatse, al dan niet met als nevenactiviteit het verstrekken van maaltijden. Mogelijkheid tot dansen in het weekend.	**Hinder verwacht** Hinder door hogere frequentie van komende en gaande bezoekers, ook 's nachts. Door consumptie van alcohol kan overlast hoger zijn dan snelle horeca.
Grootschalige zware horeca (Categorie A2)	Een horecabedrijf dat voorziet in zaalverhuur voor grootschalige, besloten feesten, zoals bruiloften. Al dan niet met muziek, verstrekking van dranken en etenswaren.	**Veel hinder verwacht** Grote aantallen van bezoekers, inclusief verkeersbewegingen en (fiets)parkeren met veel dynamiek, ook de nachtelijke uren.
Grootschalige zware horeca (Categorie A1)	Een horecabedrijf dat tot hoofddoel heeft het bedrijfsmatig ten gehore brengen van muziek en het geven van gelegenheid tot dansbeoefening, al dan niet met levende muziek en al dan niet met de verstrekking van dranken en kleine etenswaren, alsmede de verstrekking van dranken ter plaatse, al dan niet met levende muziek en al dan niet met kleine etenswaren. Het accent ligt op het ten gehore brengen van muziek en het gelegenheid geven tot dansen.	**Veel hinder verwacht** Grote aantallen van bezoekers, inclusief (fiets)parkeren met veel dynamiek, vooral in de nachtelijke uren.

Uitgave Gemeente Utrecht
Bezoekadres Stadskantoor, Stadsplateau 1
Postadres Postbus 8406, 3505 RK Utrecht
Telefoon 030 - 286 00 00
Mail gebiedsontwikkelingjz@utrecht.nl