



LEGENDA



plangebied

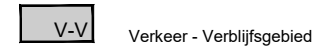
BESTEMMINGEN




Groen



Tuin

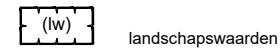


Verkeer - Verblijfsgebied

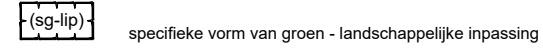


Wonen

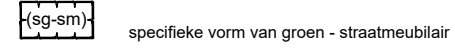
AANDUIDINGEN



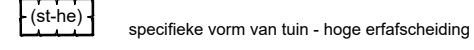
landschapswaarden



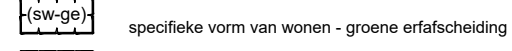
specifieke vorm van groen - landschappelijke inpassing



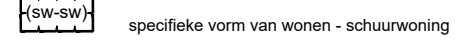
specifieke vorm van groen - straatmeubilair



specifieke vorm van tuin - hoge erfafscheiding



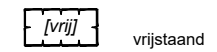
specifieke vorm van wonen - groene erfafscheiding



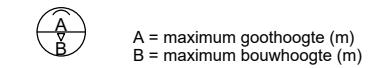
specifieke vorm van wonen - schuurwoning



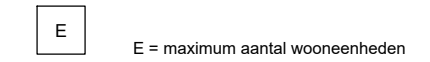
bouwvlak



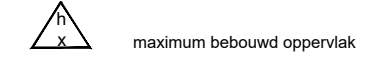
vrijstaand




A = maximum goothoogte (m)  
B = maximum bouwhoogte (m)



E = maximum aantal wooneenheden



maximum bebouwd oppervlak



gevellijn

VERKLARING



Grootsschalige Basiskaart Nederland (GBKN)

4	30-06-2022	aanpassing imro ten behoeve van publicatie				
3	15-06-2022	ontwerp bestemmingsplan				
2	23-05-2022	2e ronde aanpassingen nav 1e concept				
1	05-05-2022	Aanpassing nav 1e concept				
0	15-11-2021					
Versie	Datum	Omschrijving	Opsteller	Par.	Verificatie	Par.

## Bestemmingsplan Breestraat-Kortestraat, Volkel

Onderdeel  
**Verbeelding**  
 NL.IMRO.1991.BPBreestrKortestr-ON01

Herten  
 Schoolstraat 8, 6049 BN Herten  
 Postbus 14, 6040 AA Roermond

Opdrachtgever  
**De heer Dirk van Dun**

's-Hertogenbosch  
 Hambakenwetering 5-J, 5231 DD 's-Hertogenbosch  
 Postbus 2309, 5202 CH 's-Hertogenbosch

088 - 3366333  
 info@kragten.nl  
 www.kragten.nl

Fase  
**ontwerp**

Projectnummer  
 UDE007-0001

Formaat  
 A3

Tekeningnummer  
 2021-2583

Schaal  
 1: 500

Behorende bij doc. nr.

