



0 m 50 m
 schaal 1:1000

LEGENDA:



Plangebied






plangebied

Bestemmingen

enkelbestemmingen

-  Agrarisch met waarden - Landschappelijke en natuurlijke waarden
-  Wonen

dubbelbestemmingen

-  Waarde - Archeologie - 2
-  Waarde - Archeologie - 5
-  Waterstaat - Inundatiegebied

functieaanduidingen

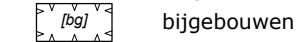
-  specifieke vorm van agrarisch met waarden - landschappelijke inpassing
-  specifieke vorm van agrarisch met waarden - paardenbak
-  specifieke vorm van agrarisch met waarden - 1
-  specifieke vorm van agrarisch met waarden - 2
-  specifieke vorm van wonen - bouwen voor de voorgevel
-  specifieke vorm van wonen - bouwtitel
-  specifieke vorm van wonen - 1

bouwwvlak



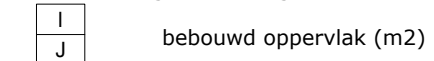
bouwwvlak

bouwaanduidingen



bijgebouwen

maatvoeringsaanduidingen

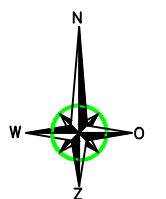


bebouwd oppervlak (m2)

Verklaringen



ondergrond: BGT en BRK (d.d. 15-3-2019)



| | | |
|-----------------------------------------------------------------------------|--------------------|--------------------------------------|
| Verbeelding | status: | vastgesteld |
| | besluitnummer: | |
| Bestemmingsplan 'Partiële herziening BP Kernen 2010 - Vroenhof 47/49/51' | datum: | 08-06-2020 |
| | wijziging: | |
| | getekend: | RS |
| | schaal: | 1:1000 |
| Gemeente Valkenburg aan de Geul | bladformaat: | A3 |
| | idn besluitgebied: | NL.IMRO.0994.BP2019BP003-VA01 |



Kerkstraat 4
 6367 JE Voerendaal
 Tel: 045-5753255

Kerkstraat 2
 6095 BE Baexem
 Tel: 0475-459260

www.aelmans.com
 info@aelmans.com