BODEM & ASBEST BV



VERKENNEND BODEMONDERZOEK

Conform NEN 5740

Spaanderstraat ong., Berghem

Datum : 10 juni 2022

Rapportnummer : 221-BSp-vo-v3

Koolweg 64
5759 PZ Helenaveen
Tel: 0493-539803
E-mail: mena@m-en-a.nl
NL37 INGB 0007735391
KvK: 67445322

Type onderzoek : Verkennend bodemonderzoek

Project : Spaanderstraat ong., Berghem

Projectnummer : 221-BSp-vo-v3

Opdrachtgever : AROM

Datum rapport : 10 juni 2022

Van toepassing zijnde certificaat : **BRL SIKB 2000**
Van toepassing zijnde protocollen : **2001, 2002, 2018**
Nummer certificaat : **EC-SIKB-02236**

Veldwerk uitgevoerd door erkend en ervaren veldwerker : **W.A. van Aerle**
Projectleider : **W.A. van Aerle**

Veldwerker verklaart hierbij dat bij de uitvoering van het veldwerk geen invloed is uitgevoerd door de opdrachtgever of directie van M&A Bodem & Asbest BV.

Voor akkoord:

W.A. van Aerle

Collegiale toets:

A. van der Vleuten

Koolweg 64
5759 PZ Helenaveen
Tel: 0493-539803
E-mail: mena@m-en-a.nl
NL37 INGB 0007735391
KvK: 67445322

Samenvatting

In verband met de realisatie van een nieuwe woonbestemming aan de Spaanderstraat ong. in Berghem is een bodemonderzoek conform de NEN 5740 en een vooronderzoek volgens de NEN 5725 uitgevoerd. Na uitvoering van het vooronderzoek kon de hypothese "onverdachte locatie" volgens NEN 5740 worden gesteld.

Met de onderzoeksstrategie voor “onverdachte locaties” werden 15 boringen tot 0,5 m-mv geplaatst. Drie boringen zijn doorgezet tot 2 m-mv.
Van de grond zijn monsters van de boven- en ondergrond genomen. Zintuiglijk werden in de grondmonsters geen bodemvreemde materialen aangetroffen. Er werden ook geen afwijkingen in geur en / of kleur geconstateerd.
In totaal zijn 3 mengmonsters van het perceel samengesteld, welke geanalyseerd zijn volgens het NEN 5740 pakket grond.
Op de locatie is eerder een peilbuis geplaatst, waaruit grondwatermonsters zijn genomen. De grondwaterstand werd op ongeveer 2,02 m-mv aangetroffen.

Na analyse van de grond(meng)monsters en grondwatermonsters bleek dat :

- in de bovengrond de achtergrondwaarden (AW) voor de onderzoeksparameters niet worden overschreden;
- in de ondergrond de AW voor de onderzoeksparameters niet worden overschreden;
- in het grondwater lichte verontreinigingen met barium en nikkel, een matige verontreiniging met cadmium en een sterke verontreiniging met zink zijn aangetroffen.

De verontreinigingen met zware metalen in het grondwater zijn te relateren aan de regionale problematiek m.b.t. zware metalen in de bodem. Formeel gezien is een nader onderzoek noodzakelijk naar de berspreiding van cadmium en zink in het grondwater. Gezien de schaalgrootte van de regionale problematiek m.b.t. zware metalen in de bodem, zal dit geen nieuwe relevante informatie opleveren. Na heranalyse van het grondwater op 19 april 2022 blijkt dat er slechts nog lichte verontreinigingen worden aangetroffen. Een nader onderzoek is daarom niet noodzakelijk.

Op de eerste versies van het rapport zijn door de gemeente opmerkingen gemaakt. Vervolgens zijn nieuwe monsters van de bovengrond genomen en hiervan zijn twee mengmonsters geanalyseerd op PCB's/ OCB's. Hieruit blijkt dat de som-parameters van aldrin, dieldrin en endrin verhoogd zijn aangetroffen in de bovengrond van het perceel. Een nader onderzoek is gezien de gehalten niet noodzakelijk.

Indicatief kan worden gesteld dat, in verband met het hergebruik van grond, de grond van de onderzoekslocatie geschikt is voor de bodemfunctieklasse industrie. Hergebruik dient te geschieden conform het Besluit bodemkwaliteit en het bodembeleid van de gemeente Oss.

Geconcludeerd wordt dat er geen directe belemmeringen zijn geconstateerd in verband met de nieuwe woonbestemming op het perceel.

Inhoudsopgave

Hfdst.	Titel	Blz.
	Samenvatting	
1	Doelstelling verkennend onderzoek	1
2	Vooronderzoek	2
2.1	Historisch gebruik	3
2.2	Huidig gebruik	4
2.3	Toekomstig gebruik	5
2.4	Asbest in de bodem	5
2.5	Bodemsamenstelling en geohydrologie	5
2.6	Beantwoording onderzoeksvragen volgens NEN 5725	6
2.7	Hypothese	7
3	Onderzoeksstrategie en uitvoering van het onderzoek	
3.1	Onderzoeksstrategie	8
3.2	Veldwerk	8
3.3	Laboratoriumonderzoek	9
4.	Resultaten	
4.1	Boorbeschrijving	10
4.2	Zintuiglijke waarnemingen	10
4.3	Chemische en fysische analyses	11
5.	Interpretatie en toetsing van de resultaten	
5.1	Algemeen	13
5.2	Grond	15
5.3	Grondwater	15
6.	Conclusies en aanbevelingen	16
7.	Referenties	17

Bijlagen

Bijlage 1a : Situatie- en boorpunttekening
Bijlage 1b : Omgevingsrapportage provincie Noord-Brabant
Bijlage 2 : Isohypsen
Bijlage 3a : Analyserapporten grond
Bijlage 3b : Analyserapporten grondwater
Bijlage 3c : Toetsingsnormering grond + grondwater
Bijlage 4 : Boorbeschrijving

1. Doelstelling verkennend onderzoek

Op 17 februari 2021 is door AROM aan M & A Bodem & Asbest BV opdracht verleend tot het uitvoeren van een verkennend bodemonderzoek conform de NEN 5740, op een perceel aan de Spaanderstraat ong. te Berghem. Het onderzoek is noodzakelijk vanwege de nieuwe woonbestemming op de locatie, waarvoor een verklaring benodigd is omtrent de aanwezigheid van eventuele bodemvervuiling. In dit onderzoek zal de chemische en fysische toestand van de bodem worden beschreven.

Door middel van het verkrijgen van inzicht in de kwaliteit van de bovengrond (0 tot 0.5 meter) en de ondergrond (0.5 tot 2.0 meter) zal een uitspraak worden gedaan omtrent bovenstaande.

Het onderzoek is uitgevoerd volgens de NEN 5740, NEN 5725, NEN 5707 en de BRL 2000.

Voorafgaand aan het onderzoek verklaart M&A dat er geen relatie bestaat tussen opdrachtgever en M&A, zodat onafhankelijkheid wordt gegarandeerd.

Het procescertificaat van M&A Bodem & Asbest en het hierbij behorende keurmerk zijn uitsluitend van toepassing op de activiteiten inzake de monsterneming en de overdracht van de monsters, inclusief de daarbij behorende veldwerkregistraties, aan een erkend laboratorium of de opdrachtgever.
In deze rapportages zijn de protocollen 2001, 2002 en 2018 van toepassing. Het veldwerk is uitgevoerd door erkende en ervaren veldwerkers (W.A. van Aerle en A. Janssen).

Dit bodemonderzoek is met de grootste zorg uitgevoerd. Door de statistische keuzes volgens de NEN 5740 kan het echter voorkomen dat er toch bodemverontreiniging op het perceel aanwezig is dat niet is geconstateerd tijdens het onderzoek. Hiervoor kan M&A niet aansprakelijk worden gesteld. Verder zijn alle in deze rapportage gedane aanbevelingen en adviezen vrijblijvend van aard. Hieraan kunnen geen rechten worden ontleend.

Op de eerste versies van het rapport zijn opmerkingen gemaakt door de gemeente. Deze zijn verwerkt in onderhavige versie van het rapport.

2. Vooronderzoek conform NEN 5725

In de NEN 5725 staat beschreven welke gegevens minimaal geïnventariseerd dienen te worden om een uitspraak te kunnen doen over het vervolgtraject. Om tot een hypothese voor het vervolgonderzoek te komen dienen te worden onderzocht :

1. Historisch gebruik
2. Huidig gebruik
3. Toekomstig gebruik
4. Bodemopbouw / geohydrologie (wenselijk, niet verplicht)

Bij de inventarisatie is gebruik gemaakt van de volgende bronnen :

- inventarisatielijst provinciaal programma bodemsanering;
- verkennende onderzoeken gesloten stortplaatsen (VOS);
- gemeentelijke bestand van huidige en vervallen milieuvergunningen;
- provinciale lijst van autosloopterreinen;
- bestand ondergrondse en bovengrondse opslagtanks van de gemeente;
- bestand bodemonderzoeken in de gemeente.
- omgevingsrapportage provincie Noord-Brabant;

In de volgende paragrafen wordt een samenvatting gegeven van het vooronderzoek. Via het Bodemloket van de provincie zijn een aantal gegevens ontleend en tevens zijn door de opdrachtgever een aantal documenten overlegd.

De aanleiding van het vooronderzoek is het opstellen van een hypothese over de bodemkwaliteit ten behoeve van het uit te voeren bodemonderzoek (aanleiding A van de NEN 5725. Na beschrijving van het vooronderzoek zullen de beantwoordingen van de onderzoeksvragen, behorende bij de aanleiding van het vooronderzoek, in paragraaf 2.6 worden beschreven.

2.1. Historisch gebruik

De onderzoekslocatie is gelegen op een perceel aan de Spaanderstraat ong. in Berghem, in het noordwesten van de bebouwde kom van Berghem. De locatie is kadastraal bekend onder gemeente Berghem, sectie D, perceelnummer 1264. De situatie is aangegeven op de tekening in bijlage 1a.

De huidige bestemming is agrarisch. De bestemming van de directe omgeving is eveneens agrarisch, wonen en bedrijf.

Bodemonderzoeken:
Van het perceel zelf zijn geen bodemonderzoeken bekend. Van de omgeving zijn de volgende onderzoeken bekend:

- De Geer-Zuid in Oss; verkennend onderzoek door Oranjewoud (d.d. 1-12-1997); in de grond zijn geen verhogingen aangetroffen en in het grondwater zijn enkele zware metalen licht verontreinigd;
- Spaanderstraat 191; verkennend bodemonderzoek door Nipa Milieutechniek (d.d. 7-4-2003); in de bovengrond is minerale olie sterk verhoogd en koper licht verhoogd en in het grondwater zijn cadmium en koper licht verontreinigd;
- Spaanderstraat 191; nader bodemonderzoek door Nipa Milieutechniek (d.d. 29-4-2003); in de bovengrond is geen minerale olie meer aangetoond en in de ondergrond is minerale olie licht verhoogd;
- Ketelmeer-Nieuwe Steeg in Oss; verkennend onderzoek door Van Oort Bodemonderzoek (d.d. 25-4-2017); in de bovengrond is arseen licht verhoogd en in het grondwater is chroom en koper licht verontreinigd;
- Spaanderstraat; verkennend bodemonderzoek door Nipa Milieutechniek (d.d. 1-4-2003); in grond en grondwater zijn geen verhogingen aangetroffen.

Bodemloket provincie:
Volgens het bodemloket zijn bovengenoemde onderzoeken bekend.

Tanks:
Van de locatie zijn geen gegevens bekend met betrekking tot tanks.

Milieuvergunningen:
Van het perceel zijn geen milieuvergunningen of -meldingen bekend.

Overigen:
Van de onderzoekslocatie zijn geen verdere gegevens bekend over sintels, zinkassen of oude watergangen.
De locatie is niet vermeld op de lijst van bodemsaneringsgevallen van de provincie en staat evenmin bekend als voormalige stortlocatie.

Conclusie: vooronderzoek
Er zijn geen aanwijzingen aangetroffen dat het perceel verontreinigd is.

2.2. Huidig gebruik

Op de onderzoekslocatie is geen bebouwing of verharding aanwezig. De oppervlakte van het te onderzoeken perceel bedraagt 4.527 m^2. Het perceel is braakliggend.

Obstakels of zichtbare verontreinigingen zijn niet geconstateerd. Kabels en leidingen zijn niet zichtbaar aanwezig op het terrein.

2.3. Toekomstig gebruik

De locatie zal worden bestemd tot woonfunctie. Over bouwplannen in de toekomst is nog niets bekend. Bodembedreigende activiteiten op de locatie zijn niet waarschijnlijk.

2.4 Asbest in de bodem

Op de onderzoekslocatie is een vooronderzoek uitgevoerd volgens NEN 5707 'Asbest in de bodem'. Er is een maaiveldinspectie uitgevoerd op het voorkomen van asbestverdachte materialen. Het onderzoeksgedeelte is hierbij rastermatig onderzocht op de aanwezigheid van asbestmateriaal. Uit het onderzoek is gebleken dat er op de onderzoekslocatie geen asbestverdachte materialen aanwezig zijn.

Het maaiveld is daarom onverdacht op de aanwezigheid van asbest.

2.5. Bodemsamenstelling en geohydrologie

De locatie is gelegen in het gebied van de Centrale Slenk. Deze Centrale Slenk wordt in het westen begrensd door de Peelrandbreuk.
De deklaag van de bodem ter plaatse, behorende tot de Nuenen Groep, bevindt zich op ongeveer 8 meter boven NAP en loopt door tot 3 meter beneden NAP. Deze deklaag bestaat uit middel fijn tot uiterst fijn zand, gemengd met of onderbroken door lagen (1 meter dikte) met klei of zandige klei. Deze laag is slecht waterdoorlatend.
Na de deklaag begint het eerste watervoerende pakket, behorende tot de formaties van Sterksel, Veghel en Kedichem, doorlopend tot 94 meter beneden NAP waarna de eerste scheidende laag, behorende tot de Brunssum klei, begint.
De grondwaterspiegel van het freatische grondwater bevindt zich op ca. 5,5 meter boven NAP. De grondwaterstromingsrichting is noordelijk.
Deze gegevens zijn ontleend aan de door TNO samengestelde grondwaterkaart van Nederland (kaart 57 oost, kaartblad 50A). Op de tekening in bijlage 2 zijn de isohypsen van de omgeving van de onderzoekslocatie weergegeven.

2.6. Beantwoording onderzoeksvragen volgens NEN 5725

Voor de aanleiding A dienen de onderzoeksvragen te worden beantwoorden. In paragraaf 2.1 t/m 2.5 is de motivatie gegeven van alle bevindingen op de locatie. Onderstaand worden de onderzoeksvragen beantwoord.

1. Wat is de afbakening van de onderzoekslocatie en is deze voldoende ?
De afbakening is op de tekening in bijlage 1a opgenomen en dit is de onderzoekslocatie waarvoor het onderzoek heeft plaatsgevonden.

2. Is er sprake van potentiële bronnen van bodemverontreiniging ?
Op de locatie is geen sprake van potentiële bronnen van verontreiniging.

3. Is de bodem asbestverdacht ?
Nee, de bodem is niet asbestverdacht.

4. Wat is de bodemopbouw en geohydrologie ?
Zie paragraaf 2.5.

5. Is er sprake van beïnvloeding vanuit de omgeving van de bodemkwaliteit ?
Mogelijk. Door de gemeente is aangegeven dat de locatie is gesitueerd in een zone waar verhoogde concentraties OCB aangbetroffen kunnen worden.

6. Wordt op (een deel van) de locatie bodemverontreiniging vermoed ?
In principe is er geen verdacht op een bodemverontreiniging.

7. Is de milieuhygiënische kwaliteit van de bodem afdoende bekend ?
Nee, de kwaliteit van de bodem is niet afdoende bekend. Er is een onderzoek volgens NEN 5740 nodig. In tweede instantie is de bovengrond geanalyseerd ook op OCB's.

2.7. Hypothese

Gezien de informatie die uit het historische onderzoek naar voren is gekomen kan gesteld worden dat geen verontreinigingen worden verwacht in de bodem. Derhalve wordt de hypothese "onverdachte locatie" gesteld, welke aan de hand van de analyseresultaten zal worden getoetst.
Vanwege de ligging in een zone met verhoogde kans op OCB's is het analysepakket voor de bovengrond hiermee aangevuld.

3. Onderzoeksstrategie en uitvoering van het onderzoek

3.1. Onderzoeksstrategie

De gekozen onderzoeksstrategie is conform de NEN 5740 voor onverdachte locaties. Hierbij worden de monsters genomen volgens een gelijkmatig over het terrein verdeeld patroon. De oppervlakte van het onderzoeksgedeelte bedraagt totaal ca. 4.527 m^2.

Onderzoeksstrategie onverdachte locaties volgens NEN 5740					
AANTAL BORINGEN			TE ONDERZOEKEN MENGMONSTERS		
tot 0,5 m	tot 2 m	peilbuis	grond		grondwater
			0 - 0,5 m	0,5 - 2,0 m	
11	3	1	2	1	1

De boorpunten zijn aangegeven op de tekening in bijlage 1a.

3.2. Veldwerk

Op 8 maart 2021 zijn op de onderzoekslocatie 15 handboringen verricht van 0 tot 0,5 m - mv (bovengrond), welke gelijkmatig verdeeld zijn over de locatie. Hiervan zijn drie boringen doorgezet tot 2,0 m-mv.
Van alle separate boringen zijn vervolgens monsters genomen en van deze monsters zijn in het laboratorium drie mengmonsters samengesteld:

M1	: boring 1.1 t/m 8.1	0 - 0,5 m-mv
M2	: boring 9.1 t/m 15.1	0 - 0,5 m-mv
M3	: boring 2.2 + 5.2 + 11.2	0,5 - 1,0 m-mv
	boring 2.3 + 5.3 + 11.3	1,0 - 1,5 m-mv
	boring 2.4 + 5.4 + 11.4	1,5 - 2,0 m-mv

Op 1 maart 2021 is reeds één boring verricht tot 1,5 meter beneden de grondwaterspiegel en afgewerkt als peilbuis (HDPE). De ruimte rond de peilbuis is tot ca. 50 cm boven de filter aangevuld met zuiver filterzand en daar bovenop is 50 cm zwelklei (bentoniet) aangebracht.

Verder is het boorgat afgedekt met zuiver fijn zand. De peilbuis is direct na plaatsing een aantal malen afgepompt, waarna d.d. 8 maart 2021 grondwatermonsters zijn genomen.
Vervolgens werd de grondwaterstand gemeten en monsters genomen, waarbij de pH en de elektrische geleidbaarheid (EGV) werden bepaald en zijn weergegeven in onderstaande tabel:

	Peilbuis P1 d.d. 8-3-2021	**Peilbuis P1 d.d. 19-4-2022**
GWS	2,02 m - mv	2,09 m - mv
pH	6,74	6,55
EGV	680 µS/cm	814 µS/cm
D	17 NTU	19 NTU

Op 19 april 2022 zijn op dezelfde posities als het eerste onderzoek 15 boringen tot 0,5 m-mv verricht en hiervan zijn twee mengmonsters samengesteld.

3.3 Laboratoriumonderzoek

De mengmonsters van de boven- en ondergrond en de grondwatermonsters zijn door het geaccrediteerde milieulaboratorium, AL-West te Deventer, geanalyseerd op de volgende onderzoeksparameters :

M1 t/m M3	**:**	**zware metalen, PAK, PCB, minerale olie, droge stof, lutum en humus**
M4, M5	**:**	**OCB's, PCB;s, droge stof**
P1	**:**	**zware metalen, BTEX, naftaleen, VOH, minerale olie**

Het pakket van de zware metalen bestaat uit barium, cadmium, kobalt, koper, kwik, lood, molybdeen, nikkel en zink. De vluchtige aromaten (BTEX) worden vertegenwoordigd door benzeen, tolueen, ethylbenzeen en de xylenen.
Voor de vluchtige gehalogeneerde koolwaterstoffen (VOH) is een selectie gemaakt van de gechloreerde organische oplosmiddelen.

4. Resultaten

4.1. Boorbeschrijving

In bijlage 4 zijn de boorbeschrijvingen weergegeven, waarbij de beschrijving van de bodemopbouw is weergegeven conform NEN 5104. Deze is inmiddels vervallen, maar de BRL 2000 onderschrijft deze nog steeds. Daarom heeft de beschrijving toch conform NEN 5104 plaatsgevonden.

4.2. Zintuiglijke waarnemingen

In de grond zijn geen bodemvreemde materialen, zoals bijvoorbeeld puin, kolenassen of zinkslakken aangetroffen.

In de grondmonsters werden eveneens geen abnormale kleur- en/of geurafwijkingen waargenomen.

4.3. Chemische en fysische analyses

In de volgende tabel 1 worden de resultaten van de grond weergegeven. In bijlage 3c is de toetsing aan de Wbb-normering opgenomen.

Tabel 1a: Analyseresultaten boven- en ondergrond

Onderzoeksparameter	**M1** 0 - 0,5 m	**M2** 0 - 0,5 m	**M3** 0,5 - 2 m	**M4** 0 - 0,5 m	**M5** 0 - 0,5 m
Droge stof [% w/w]	88,1	88,3	80,9	86,1	87,0
Organische stof [% ds]	2,7	2,8	2,0		
Lutum [% ds]	4,0	3,3	< 1,0		
Zware metalen [mg/kg DS]					
Barium	21	< 20	< 20		
Cadmium	0,21	< 0,20	< 0,20		
Kobalt	< 3,0	< 3,0	< 3,0		
Koper	16	15	< 5,0		
Kwik	< 0,05	< 0,05	< 0,05		
Lood	21	20	< 10		
Molybdeen	< 1,5	< 1,5	< 1,5		
Nikkel	< 4,0	< 4,0	< 4,0		
Zink	34	21	< 20		
PAK-totaal (VROM) [mg/kg DS]	0,35	0,35	0,35		
PCB [mg/kg DS]	0,0049	0,0049	0,0049		
Minerale olie (GC) [mg/kg DS]	< 35	< 35	< 35		
OCB [mg/kg DS]				< 0,001	< 0,001

'< ' : betekent lager dan de detectielimiet voor de betreffende parameter

Toetsing Wet bodemkwaliteit

* *: > achtergrondwaarde*

** : > tussenwaarde

*** : > interventiewaarde

Tabel 2 : Analyseresultaten grondwater [µg/l]

Onderzoeksparameter	**P1** 8-3-2021	**P1** 19-4-2022	**S**	**T**	**I**
pH	6,74	6,55			
EGV 20 °C [µS/cm]	680	814			
Grondwaterstand [m-mv]	2,02	2,09			
Zware metalen					
Barium	**330 ***	**260 ***	50	337	625
Cadmium	**6,0 ****	**0,57 ***	0,4	3,2	6,0
Kobalt	5,9	17	20	60	100
Koper	4,6	**28 ***	15	45	75
Kwik	< 0,05	< 0,05	0,05	0,18	0,30
Lood	< 2,0	**38 ***	15	45	75
Molybdeen	< 2,0	< 2,0	5	152	300
Nikkel	**27 ***	**42 ***	15	45	75
Zink	**1.100*****	**74 ***	65	433	800
Vl.gechloreerde kwst.(VOH)					
1,1,1-Trichloorethaan	< 0,10		0,01	150	300
1,2-Dichloorethaan	< 0,20		7	203,5	400
1,1,2-Trichloorethaan	< 0,10		0,01	65	130
Tetrachlooretheen	< 0,10		0,01	20	40
Dichloormethaan	< 0,20		0,01	500	1000
Tetrachloormethaan	< 0,10		0,01	5	10
Trichlooretheen	< 0,20		24	262	500
Dichloorethenen	0,21		0,01	10	20
Dichloorpropanen	0,42		0,8	40	80
Vluchtige Aromaten (BETX)					
Benzeen	< 0,20		0,2	15	30
Tolueen	< 0,20		7	503,5	1000
Ethylbenzeen	< 0,20		4	77	150
Xylenen (som)	0,21		0,2	35,1	70
Naftaleen	< 0,020		0,01	35	70
Minerale olie	< 50		50	325	600

5. Interpretatie en toetsing van de resultaten

5.1. Algemeen

Grond

De resultaten van de chemische en fysische analyse voor de grondmonsters dienen getoetst te worden aan de achtergrondwaarden (AW) volgens het Besluit bodemkwaliteit.
Verder zijn voor de bodem nog de interventiewaarden (I) van belang volgens de Circulaire bodemsanering. Alle toetsingswaarden zijn gerelateerd aan het organische stofgehalte en het lutumgehalte van de grond, welke in het laboratorium zijn bepaald.
Aan de hand van een vergelijking van de analyseresultaten met de genoemde toetsingswaarden kan een uitspraak worden gedaan omtrent de mate van verontreiniging van het onderzochte terrein. Hierbij kan de volgende gradatie worden aangehouden :

- niet verontreinigd : concentratie lager dan de achtergrondwaarde
- verontreinigd : concentratie hoger dan de achtergrondwaarde
- sterk verontreinigd : concentratie hoger dan de interventiewaarde

Indien de tussenwaarde (de helft van de som AW + I) wordt overschreden voor een parameter, dan dient te worden geadviseerd om een nader onderzoek uit te voeren naar de verspreiding van deze parameter.

Hergebruik van grond volgens Besluit bodemkwaliteit
Indicatief kunnen de analyseresultaten worden getoetst of de beoogde gebruiksfunctie voldoet aan de kwaliteitsnorm volgens het Besluit bodemkwaliteit. Hiermee wordt een inschatting gemaakt of de grond herbruikbaar is voor het gebruiksdoel.
In het Besluit bodemkwaliteit zijn de maximale waarden geformuleerde voor het generieke gebied voor de gebruiksfuncties wonen en industrie. Er wordt dan getoetst aan de maximale waarden voor de bodemfunctieklasse wonen (maxW) en industrie (maxI). Verder gelden in dit kader een tweetal uitzonderingsregels:

- indien voor (bij een standaard analysepakket) maximaal 3 parameters wordt voldaan aan het criterium dat de concentratie lager is dan 2 keer de achtergrondwaarde (maar lager dan de maximale waarde), kan deze eveneens als niet verontreinigd worden beschouwd.

- indien de concentratie hoger is dan deze maximale waarde, maar voor maximaal 3 parameters de concentratie lager is dan de som van de achtergrondwaarde en de maximale waarde, deze voldoet aan de maximale waarde.

Indien de gemeente in het bezit is van een bodemkwaliteitskaart die voldoet aan de eisen van het Besluit bodemkwaliteit, kunnen lokale maximale waarden worden geformuleerd die mogelijk hoger zijn dan de generieke maximale waarde.

Grondwater

De resultaten van de chemische en fysische analyses van het grondwater dienen getoetst te worden aan de streef- en interventiewaarden uit de toetsingstabel van de Circulaire Interventiewaarden Bodemsanering.
Aan de hand van een vergelijking van de analyseresultaten met deze streef- en interventiewaarden kan een uitspraak worden gedaan omtrent de mate van verontreiniging van het grondwater. Hierbij wordt de volgende gradatie aangehouden :

- niet verontreinigd : concentratie $\leq$ S
- licht verontreinigd : S < concentratie $\leq$ T
- matig verontreinigd : T < concentratie $\leq$ I
- sterk verontreinigd : concentratie > I

Indien voor één of meer parameters de tussenwaarde wordt overschreden dient een nader onderzoek te worden uitgevoerd naar de verspreiding van de verontreiniging(en). Indien voor één of meer parameters de interventiewaarde wordt overschreden kan sprake zijn van een ernstig geval van bodemverontreiniging. Volgens de Wet bodembescherming is hier echter pas sprake van indien de verontreinigde hoeveelheid minimaal 100 m^3 grondwater bedraagt.

5.2. Grond

Uit de resultaten van tabel 1a blijkt dat zowel in de bovengrond als ondergrond de achtergrondwaarden (AW) voor de onderzoeksparameters niet worden overschreden.

Uit de analyses op OCB's blijkt dat de som-parameters van aldrin, dieldrin en endrin verhoogd zijn aangetroffen in de bovengrond van het perceel. Een nader onderzoek is gezien de gehalten niet noodzakelijk.

Indicatief kan worden gesteld dat, in verband met het hergebruik van grond, de grond van de onderzoekslocatie geschikt is voor de bodemfunctieklasse industrie. Hergebruik dient te geschieden conform het Besluit bodemkwaliteit en het bodembeleid van de gemeente Oss.

5.3. Grondwater

Uit tabel 2 blijkt dat in het grondwater lichte verontreinigingen met barium en nikkel, een matige verontreiniging met cadmium en een sterke verontreiniging met zink zijn aangetroffen.

De verontreinigingen met zware metalen in het grondwater zijn te relateren aan de regionale problematiek m.b.t. zware metalen in de bodem. Formeel gezien is een nader onderzoek noodzakelijk naar de berspreiding van cadmium en zink in het grondwater. Gezien de schaalgrootte van de regionale problematiek m.b.t. zware metalen in de bodem, zal dit geen nieuwe relevante informatie opleveren.

Na heranalyse van het grondwater op 19 april 2022 blijkt dat er slechts nog lichte verontreinigingen worden aangetroffen. Een nader onderzoek is daarom niet noodzakelijk.

6. Conclusies en aanbevelingen

Gezien de analyseresultaten en de interpretatie hiervan kan de hypothese "onverdachte locatie" volgens de NEN 5740 worden aanvaard, omdat geen locatiespecifieke verontreinigingen in de grond zijn geconstateerd.

De verontreinigingen met zware metalen in het grondwater zijn te relateren aan de regionale problematiek m.b.t. zware metalen in de bodem. Formeel gezien is een nader onderzoek noodzakelijk naar de berspreiding van cadmium en zink in het grondwater. Gezien de schaalgrootte van de regionale problematiek m.b.t. zware metalen in de bodem, zal dit geen nieuwe relevante informatie opleveren. Na heranalyse van het grondwater op 19 april 2022 blijkt dat er slechts nog lichte verontreinigingen worden aangetroffen.

Op de eerste versie van het rapport zijn door de gemeente opmerkingen gemaakt. Vervolgens zijn nieuwe monsters van de bovengrond genomen en hiervan zijn twee mengmonsters geanalyseerd op PCB's/ OCB's. Hieruit blijkt dat de som-parameters van aldrin, dieldrin en endrin verhoogd zijn aangetroffen in de bovengrond van het perceel. Een nader onderzoek is gezien de gehalten niet noodzakelijk.

Indicatief kan worden gesteld dat, in verband met het hergebruik van grond, de grond van de onderzoekslocatie geschikt is voor de bodemfunctieklasse industrie. Hergebruik dient te geschieden conform het Besluit bodemkwaliteit en het bodembeleid van de gemeente Oss.

Geconcludeerd wordt dat er geen directe belemmeringen zijn geconstateerd in verband met de nieuwe woonbestemming op het perceel.

7. Referenties

1. Bodem-Landbodem-Strategie voor het uitvoeren van verkennend bodemonderzoek, NEN-5740, NNI.
2. NPR-5741; Nederlandse Praktijkrichtlijn Bodem. Boorsystemen en monsternemingstoestellen voor grond, sediment en grondwater, die worden toegepast bij bodemverontreinigingsonderzoek, NNI, eerste druk, februari 1994.
3. Bodem-Landbodem-Strategie voor het uitvoeren van milieuhygiënisch vooronderzoek, NEN 5725, NNI.
4. NEN 5707; monsterneming van asbest in de bodem.
5. Besluit bodemkwaliteit.
6. Regeling Bodemkwaliteit.
7. Circulaire bodemsanering.
8. Circulaire Interventiewaarden bodemsanering.
9. Bodemkaart van Nederland, Stiboka, 1970.
10. Grondwaterkaart van Nederland, TNO, 1976
11. Topografische kaart van de omgeving, 1:25.000, topografische dienst, 1991

Bijlage 1a : Situatie- en boorpunttekening

Topografische situatie

Schaal 1 : 25.000

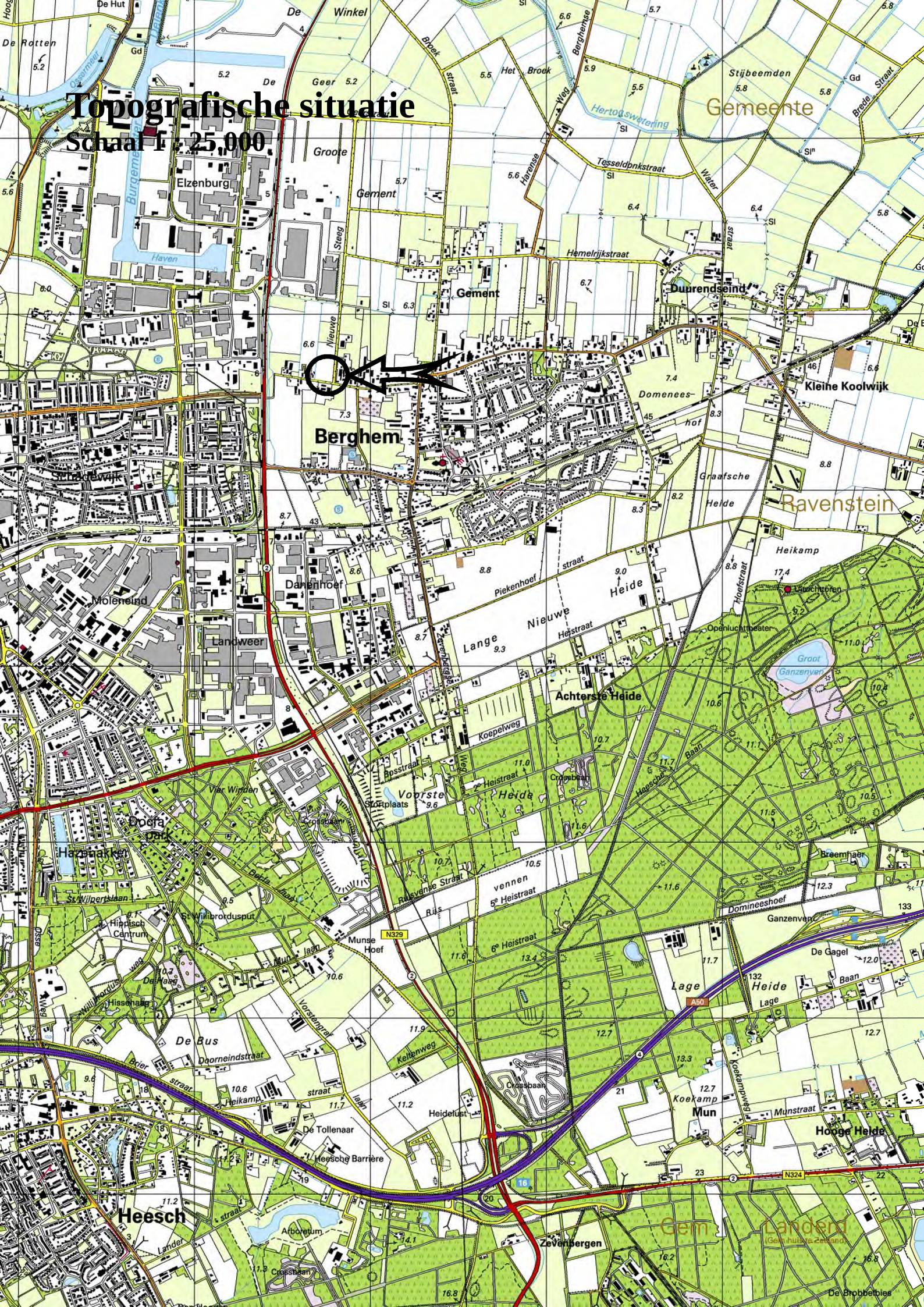

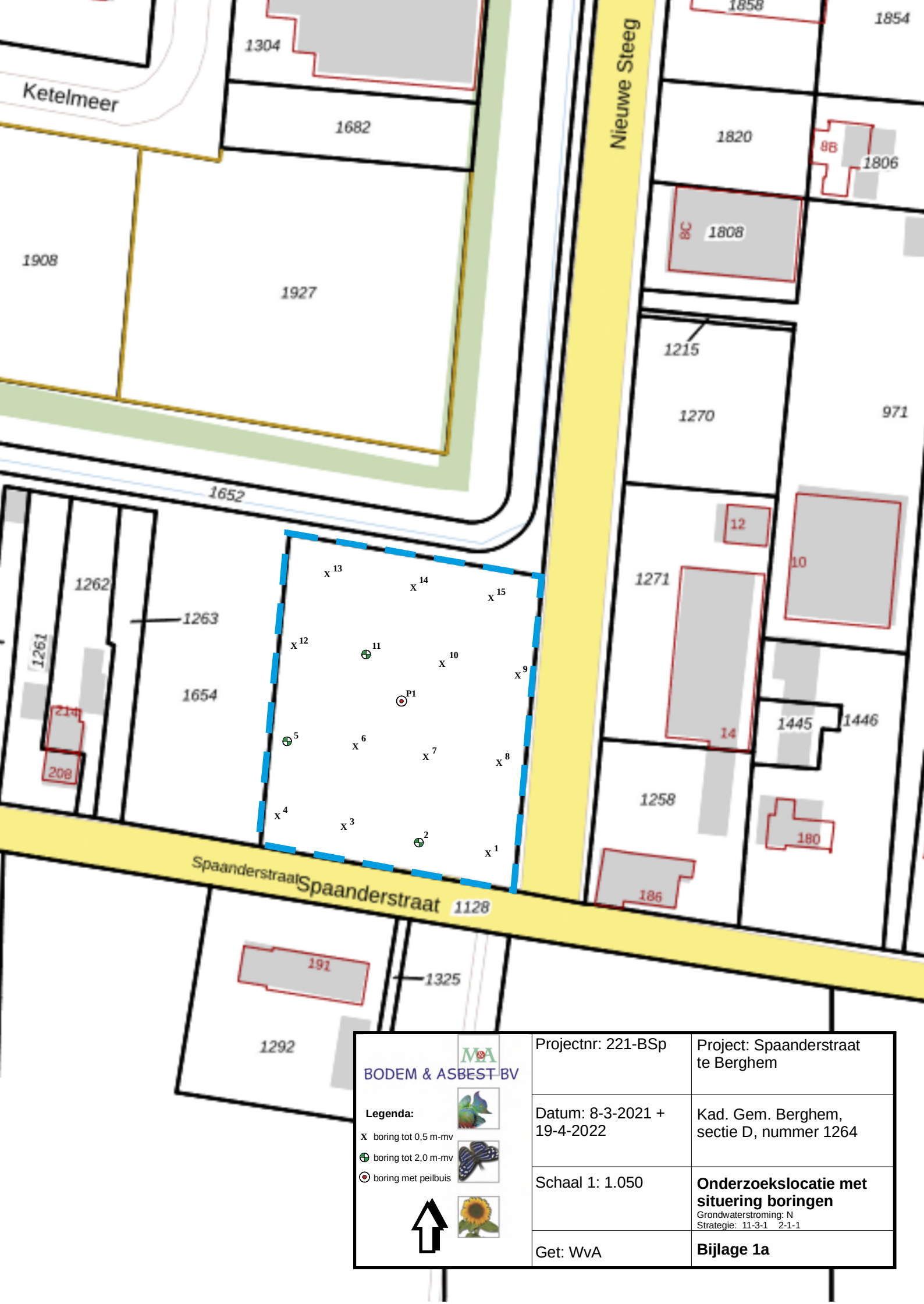

BODEM & ASBEST BV

Legenda:

X boring tot 0,5 m-mv

boring tot 2,0 m-mv

boring met peilbuis

Projectnr: 221-BSp	Project: Spaanderstraat te Berghem
Datum: 8-3-2021 + 19-4-2022	Kad. Gem. Berghem, sectie D, nummer 1264
Schaal 1: 1.050	**Onderzoekslocatie met situering boringen** Grondwaterstroming: N Strategie: 11-3-1 2-1-1
Get: WvA	**Bijlage 1a**

Bijlage 1b : Bodemloket provincie Noord-Brabant

Spaanderstraat, Berghem

Omgevingsrapportage

Bodem

- Locaties

Ondergrond

- Kadastraal perceel
- topografie
- Selectie

Inhoudsopgave

Voorblad
Inhoudsopgave
Inleiding
De Geer-zuid (loc.2) te Oss
Spaanderstraat 191 te Berghem
Ketelmeer - Nieuwe Steeg ong. te Oss
Spaanderstraat te Berghem
Kaarten
Disclaimer
Toelichting

Inleiding

Dit betreft een rapportage van de milieu-hygiënische bodemkwaliteit van het perceel waarvan de locatie op de eerste pagina van deze rapportage is aangegeven. De rapportage is gemaakt met behulp van het bodeminformatiesysteem (bis) van de gezamenlijke omgevingsdiensten in Noord–Brabant.

Indien er van het perceel, of de directe omgeving hiervan, bodemonderzoeken of ondergrondse tanks in het bis bekend zijn, bevat deze rapportage een uittreksel hiervan.

Welke informatie bevat het bodeminformatiesysteem?

Bij de uitvoering van de gemeentelijke en provinciale bodemtaken ontvangen wij bodemrapporten bij grondwerken, bodem- en tanksaneringen, grondtransacties en het behandelen van aanvragen voor omgevingsvergunningen. De resultaten van de bodemonderzoeken worden verwerkt in het bis.

Geen informatie aanwezig

Indien er in het bis geen informatie over een perceel aanwezig is, kan niet geconcludeerd worden dat er dan ook geen bodemverontreiniging aanwezig is. Alleen na uitvoering van een volledig verkennend bodemonderzoek conform de NEN 5740 kan hierover meer zekerheid worden verkregen. Indien u onderzoek wilt laten uitvoeren dan adviseren wij u contact op te nemen met een SIKB BRL 2000 gecertificeerd adviesbureau. Alleen onderzoeken die uitgevoerd zijn door een gecertificeerd bureau worden voor overheidsbeslissingen in behandeling genomen.

Locaties met historisch bodembedreigende activiteiten

Om inzicht te krijgen waar de bodem in het verleden mogelijk verontreinigd is geraakt zijn de locaties met een risico op bodemverontreiniging in kaart gebracht. Deze gegevens zijn afkomstig uit oude bestanden en tekeningen, zoals het Hinderwetarchief, milieuarchief en de bestanden van de Kamer van Koophandel. Deze historische informatie zegt iets over het vermoeden van bodemverontreiniging. In feite is het een risicoanalyse die kan leiden tot vervolgonderzoek.

Deze locaties zijn ondergebracht in het zogenaamde historische bodembestand (HBB). Op tal van locaties met de meest verdachte bodembedreigende activiteiten en waar nog niet eerder bodemonderzoek heeft plaatsgevonden, heeft inmiddels oriënterend bodemonderzoek plaatsgevonden.

Opbouw van de rapportage

Op basis van de ingevoerde geografische gegevens die voor de aanvraag van de rapportage zijn ingevoerd, is met behulp van software gecontroleerd of er op het perceel of in de directe omgeving hiervan gegevens over de bodem en grondwater beschikbaar zijn. Indien deze informatie aanwezig is dan wordt deze getoond in de onderstaande volgorde:

Informatie over de milieukwaliteit op de locatie:

- Overzicht locatiegegevens
- Overzicht bodemonderzoeken
- Overzicht historische bodembedreigende activiteiten
- Overzicht ondergrondse tanks

Naast het geselecteerde perceel wordt ook in een straal van 25 meter rond het geselecteerde perceel gekeken of er onderzoeksgegevens beschikbaar zijn. Indien er informatie aanwezig is, dan wordt deze getoond onder het hoofdstuk:"Informatie over de milieukwaliteit in de directe omgeving van de locatie".

Vervolgens worden ook voor de percelen in de directe omgeving de locatiegegevens, de historische bodembedreigende activiteiten en de ondergrondse tanks weergegeven.

Toelichting bij informatie over de bodemkwaliteit op de locatie

Overzicht locatiegegevens
Onder deze paragraaf worden de locatiegegevens getoond zoals deze in het bis bekend zijn. Onder de locatiegegevens worden ook de status van de bodemlocatie, eventuele verontreinigingen en de vervolgactie aangeven.

Overzicht onderzoeken
Onder deze paragraaf worden de gegevens van de bodemrapporten die op de locatie zijn uitgevoerd weergeven, zoals soort onderzoek, aanleiding, rapportdatum, beknopte conclusie en resultaat Wet bodembescherming.

Overzicht historische bodembedreigende activiteiten
Onder deze paragraaf worden de historische bodembedreigende activiteiten getoond zoals deze in het bis bekend zijn.

Overzicht aanwezige ondergrondse tanks
Onder deze paragraaf worden de ondergrondse tanks getoond, zoals deze in het bis bekend zijn.

Informatie over de bodemkwaliteit in een straal van 25 meter rond de locatie
Idem als informatie over de bodemkwaliteit op de locatie maar dan binnen een straal van 25 meter rond de locatie.

Locatie: De Geer-zuid (loc.2) te Oss

Locatie

Adres	
Locatiecode	AA082831127
Locatienaam	De Geer-zuid (loc.2) te Oss
Plaats	Oss
Locatiecode bevoegd gezag WBB	NB082831127

Status

Vervolg WBB	voldoende onderzocht	**Beoordeling**	
Status rapporten	Verkennend onderzoek NVN 5740	**Beschikking**	
Status besluiten		**Status asbest**	
Is van voor 1987	Ja		

Uitgevoerde onderzoeken

Datum	Type	Naam	Auteur	Opdrachtnummer	Archief	Conclusie overheid
01-12-1997	Verkennend onderzoek NVN 5740	De Geer-zuid (loc 2) te Oss	Oranjewoud			

Beschikbare documenten per onderzoek

Geen gegevens beschikbaar

Verontreinigende activiteiten

Activiteit	Start	Einde	Vervallen	Benoemd	Verontreinigd	Spoed	Voldoende onderzocht
onverdachte activiteit	9999	9999	Niet van toepassing	Per definitie	Onbekend		Onbekend

Geconstateerde verontreinigingen

Geen gegevens beschikbaar

Beschikbare documenten

Geen gegevens beschikbaar

Besluiten

Geen gegevens beschikbaar

Sanering

Geen gegevens beschikbaar

Saneringscontouren

Geen gegevens beschikbaar

Zorgmaatregelen

Geen gegevens beschikbaar

Locatie: Spaanderstraat 191 te Berghem

Locatie

Adres	
Locatiecode	AA082831247
Locatienaam	Spaanderstraat 191 te Berghem
Plaats	Oss
Locatiecode bevoegd gezag WBB	NB082831247

Status

Vervolg WBB	voldoende onderzocht	**Beoordeling**	niet ernstig, plaatselijk sterk verontreinigd
Status rapporten	Nader onderzoek	**Beschikking**	
Status besluiten		**Status asbest**	
Is van voor 1987			

Uitgevoerde onderzoeken

Datum	Type	Naam	Auteur	Opdrachtnummer	Archief	Conclusie overheid
07-04-2003	Verkennend onderzoek NVN 5740	Spaanderstraat 191 te Berghem	NIPA Milieutechniek			Zintuiglijke concl: BG: Baksteen OG: Geen bijzonderheden GW: Geen bijzonderheden Analytische concl: BG: Minerale olie > I ; Cu > S OG: - GW: Cu, Cd > S Vervolg: Nader onderzoek
29-04-2003	Nader onderzoek	Spaanderstraat 191 te Berghem	NIPA Milieutechniek			Zintuiglijke concl: BG: Zwakke olie-water reactie, zwakke oliegeur, deels beton OG: Zwakke olie-water reactie, zwakke oliegeur, zwak tot matig grindig GW: Geen waarnemingen Analytische concl: BG: - OG: Minerale olie > S GW: Geen analyse Vervolg: Geen vervolg Conclusie rapport: Het

					betreft een puntverontreiniging van minder dan 25 m2, derhalve is er geen sprake van een geval van bodemverontreiniging en geen saneringsplicht.

Beschikbare documenten per onderzoek

Geen gegevens beschikbaar

Verontreinigende activiteiten

Activiteit	Start	Einde	Vervallen	Benoemd	Verontreinigd	Spoed	Voldoende onderzocht
dieseltank (bovengronds)	9999	9999	Nee		Onbekend		Onbekend
onverdachte activiteit	9999	9999	Niet van toepassing	Per definitie	Onbekend		Onbekend

Geconstateerde verontreinigingen

Geen gegevens beschikbaar

Beschikbare documenten

Geen gegevens beschikbaar

Besluiten

Geen gegevens beschikbaar

Sanering

Geen gegevens beschikbaar

Saneringscontouren

Geen gegevens beschikbaar

Zorgmaatregelen

Geen gegevens beschikbaar

Locatie: Ketelmeer - Nieuwe Steeg ong. te Oss

Locatie

Adres	
Locatiecode	AA082832864
Locatienaam	Ketelmeer - Nieuwe Steeg ong. te Oss
Plaats	Oss
Locatiecode bevoegd gezag WBB	NB082832864

Status

Vervolg WBB	voldoende onderzocht	**Beoordeling**	niet ernstig, licht tot matig verontreinigd
Status rapporten	Verkennend onderzoek NEN 5740	**Beschikking**	
Status besluiten		**Status asbest**	Onverdacht op basis preHO
Is van voor 1987			

Uitgevoerde onderzoeken

Datum	Type	Naam	Auteur	Opdrachtnummer	Archief	Conclusie overheid
25-04-2017	Verkennend onderzoek NEN 5740	Ketelmeer - Nieuwe Steeg ong. te Oss	Van Oort Bodemonderzoek			Zintuiglijke concl: BG: - OG: - GW: verlaagde zuurgraad Analytische concl: BG: As > AW OG: - GW: Cr, Cu > S Vervolg: Geen aanleiding voor vervolgonderzoek. Conclusie rapport: De lichte arseen verontreiniging in de bovengrond wordt als natuurlijk beschouwd. Bodemkwaliteit voldoet aan achtergrondwaarde. Zware metalen worden in het grondwater ook als van natuurlijke oorsprong gezien.

Beschikbare documenten per onderzoek

Geen gegevens beschikbaar

Verontreinigende activiteiten

Activiteit	Start	Einde	Vervallen	Benoemd	Verontreinigd	Spoed	Voldoende onderzocht
onverdachte activiteit	9999	9999	Nee		Onbekend		Ja

Geconstateerde verontreinigingen

Geen gegevens beschikbaar

Beschikbare documenten

Geen gegevens beschikbaar

Besluiten

Geen gegevens beschikbaar

Sanering

Geen gegevens beschikbaar

Saneringscontouren

Geen gegevens beschikbaar

Zorgmaatregelen

Geen gegevens beschikbaar

Locatie: Spaanderstraat te Berghem

Locatie

Adres	
Locatiecode	AA082833467
Locatienaam	Spaanderstraat te Berghem
Plaats	Oss
Locatiecode bevoegd gezag WBB	NB082833467

Status

Vervolg WBB	voldoende onderzocht	**Beoordeling**	
Status rapporten	Verkennend onderzoek NEN 5740	**Beschikking**	
Status besluiten		**Status asbest**	
Is van voor 1987			

Uitgevoerde onderzoeken

Datum	Type	Naam	Auteur	Opdrachtnummer	Archief	Conclusie overheid
01-04-2003	Verkennend onderzoek NEN 5740	Spaanderstraat te Berghem	NIPA milieutechniek			

Beschikbare documenten per onderzoek

Geen gegevens beschikbaar

Verontreinigende activiteiten

Activiteit	Start	Einde	Vervallen	Benoemd	Verontreinigd	Spoed	Voldoende onderzocht
onverdachte activiteit	9999	9999	Niet van toepassing	Per definitie	Onbekend		Onbekend

Geconstateerde verontreinigingen

Geen gegevens beschikbaar

Beschikbare documenten

Geen gegevens beschikbaar

Besluiten

Geen gegevens beschikbaar

Sanering

Geen gegevens beschikbaar

Saneringscontouren

Geen gegevens beschikbaar

Zorgmaatregelen

Geen gegevens beschikbaar

De informatie die wij in deze rapportage beschikbaar stellen, dient u te interpreteren als een inschatting van de situatie. Aangezien de informatie is gebaseerd op onderzoeken die in het verleden hebben plaatsgevonden kunnen wij nooit 100% zekerheid geven met betrekking tot de actuele kwaliteit van grond en grondwater. De gezamenlijke omgevingsdiensten in Noord – Brabant zijn niet aansprakelijk voor enige schade dan wel enige andere indirecte incidentele of gevolgschade als blijkt dat in de praktijk de kwaliteit van grond of grondwater anders is dan in dit rapport is vermeld. Wij attenderen u op het feit dat u als makelaar, eigenaar, toekomstig eigenaar of als derde, bij aan- of verkoop van onroerend goed een vergaande onderzoeksplicht heeft als het gaat om het vaststellen van de kwaliteit van de bodem en/of de aanwezigheid van ondergrondse brandstoftanks. Wij adviseren u om in voorkomende gevallen zelf zorg te dragen voor bodemonderzoek dan wel onderzoek naar de aanwezigheid van een tank.

De informatie uit deze rapportage kan niet worden gebruikt bij de aanvraag van een omgevingsvergunning of andere gemeentelijke producten of diensten. Bij een vergunningaanvraag dient elke situatie opnieuw afzonderlijk te worden beoordeeld. Ook al heeft er op een locatie eerder bodemonderzoek plaatsgevonden is het niet uitgesloten dat de gemeente opnieuw bodemonderzoek eist. De aanwezige informatie kan verouderd zijn, ook kan er een onjuiste onderzoeksstrategie zijn toegepast.

Toelichting

Toelichting op gebruikte terminologie

Uitleg begrippen bij deze rapportage

De analyseresultaten in relatie tot de onderzoeksstrategie geven een beeld van de verontreinigingsituatie. Op basis van hiervan wordt een locatie beoordeeld. Hieronder volgt een opsomming:

- Niet verontreinigd geen vervolg: Volgens de beschikbare informatie is de locatie niet verontreinigd, een nader bodemonderzoek is niet noodzakelijk.
- Ernstig: Potentieel ernstig. Het vermoeden bestaat dat er sprake is van een ernstige verontreiniging.
- Een locatie wordt ook als Pot. Ernstig gekwalificeerd als er alleen bodembedreigende handelingen hebben plaatsgevonden (historisch bodemonderzoek). De locatie is dan als het ware verdacht met betrekking tot het voorkomen van bodemverontreiniging.
- Urgent c.q. Spoedeisend: Potentieel urgent. Het vermoeden bestaat dat de ernstige verontreiniging risico"e;s vormt voor de gezondheid, ecologie en verspreiding.
- verontreinigd: Geen vervolg. Het vermoeden bestaat dat de locatie wel verontreinigd is maar er is geen aanleiding tot het doen van vervolgonderzoek.
- Niet Ernstig: Er is geen sprake van een ernstige bodemverontreiniging.
- Ernstig, niet urgent c.q. Spoedeisend: Door de provincie in een beschikking vastgelegd dat sprake is van een sterke verontreiniging in meer dan 25 m3 grond en/of 100 m3 grondwater. Er zijn geen gezondheids-, Ecologische en/ of verspreidingsrisico"e;s.
- Ernstig, urgentie c.q. spoedeisendheid niet bepaald: Er is sprake van een sterke verontreiniging in meer dan 25 m3 grond en/of 100 m3 grondwater waarvan de urgentie (risico"e;s) niet zijn vastgesteld.
- Ernstig en urgent c.q. spoedeisend, sanering binnen 4 jaar: Door de provincie in een beschikking vastgelegd dat sprake is van een sterke verontreiniging in meer dan 25 m3 grond en/of 100 m3 grondwater. De verontreiniging vormt een actueel gevaar voor de volksgezondheid, en/of het ecosysteem en/of verspreiding.

Indien er op een locatie een geval van ernstige bodemverontreiniging is aangetroffen is de provincie bevoegd gezag. De provincie zal afhankelijk van de situatie een beschikking afgeven.

Op basis van de status van de verontreiniging (beoordeling van de locatie) worden de vervolgstappen vastgesteld. We onderscheiden de volgende stappen (activiteiten):

- Voldoende onderzocht/gesaneerd, geen vervolg: Op basis van de huidige bodemonderzoeken of op grond van een goedgekeurd evaluatierapport (naar aanleiding van een bodemsanering) is vervolgonderzoek niet noodzakelijk.
- Uitvoeren (aanvullend) HO, OO, NO, SO en SP: Respectievelijk het uitvoeren van een (aanvullend) Historisch Onderzoek, een Oriënterend Onderzoek, een Nader Onderzoek, een Saneringonderzoek en het opstellen van een Saneringsplan.
- Uitvoeren van een sanering en/of aanvullend sanering: De grond en/of het grondwater worden ontdaan van de verontreinigende componenten.
- Uitvoeren tijdelijke beveiliging: Het plaatsen van tijdelijke sanerende maatregelen met als doel verspreiding van de verontreiniging tegen te gaan of de risico"e;s van de verontreiniging terug te

dringen.
- Uitvoeren (aanvullende) saneringsevaluatie: De resultaten (hoeveelheid verwijderde grond, terugsaneerwaarde, etc) worden vastgelegd in een rapport.
- Uitvoeren actieve nazorg: Na afronding van de sanering gelden nog zorgverplichtingen die door de provincie in een beschikking zijn vastgelegd.
- Monitoring: De verontreiniging wordt periodiek gecontroleerd of geen verspreiding plaatsvindt. Ook deze activiteiten zijn in een beschikking vastgelegd.
- Registratie restverontreiniging: Na sanering is een verontreiniging achter gebleven. De aard en omvang van deze verontreiniging wordt geregistreerd bij de provincie en de gemeente. Bij het kadaster wordt een aantekening gemaakt.

Er zijn verschillende soorten bodemonderzoeken, elk met een ander doel en uitvoeringsstrategie. De volgende onderzoekstypen worden onderscheiden:

- PreHo: Prehistorisch bodemonderzoek, er is een verdenking van bodembedreigende activiteiten. De locatie is bijvoorbeeld afkomstig uit de lijst van de Kamer van Koophandel.
- Historisch onderzocht: Er is een historisch bodemonderzoek verricht. Zonder de locatie te bezoeken is in de gemeentelijke archieven gezocht naar aanwijzingen voor een bodembedreigende activiteit.
- Beperkt onderzoek: Eenvoudig onderzoek met een specifiek doel (bv verdenking van asbest of een calamiteit). Een beperkt onderzoek geeft geen uitsluitsel over de algemene bodemkwaliteit.
- BOOT of indicatief onderzoek: Een beperkt onderzoek geeft geen uitsluitsel over de algemene bodemkwaliteit.
- Onderzocht op aard (O.O./NVN/NEN): Op de locatie is een analytisch bodemonderzoek verricht om te onderzoeken of er sprake is van bodemverontreiniging. Dit kunnen verschillende typen onderzoek zijn die echter allemaal tot doel hebben om een eventuele verontreiniging aan het licht te brengen. (OO = oriënterend onderzoek, NVN = indicatief bodemonderzoek conform de Nederlandse Voornorm en NEN =verkennend bodemonderzoek conform de Nederlandse Eenheidsnorm (NEN 5740)).
- Nulsituatie onderzoek: Om in de toekomst vast te kunnen stellen of de huidige eigenaar de bodem (verder)verontreinigd heeft wordt de kwaliteit van de bodem vastgelegd. Indien later blijkt dat de milieuhygiënische kwaliteit van de bodem is verslechterd dan kan de eigenaar hiervoor aansprakelijk worden gesteld. Wordt toegepast bij de vestiging van bedrijven op een locatie die potentieel bodembedreigende activiteiten uitvoeren.
- O.O.T. (Besluit Opslag Ondergrondse Tanks): Onderzoek dat wordt uitgevoerd om vast te stellen of zich bij een ondergrondse brandstoftank verontreinigingen bevindt.
- Asbest in grond onderzoek (NEN 5707)
- Nader onderzoek: Onderzoek naar de grootte van de verontreiniging en het vaststellen van de ernst en de urgentie (NTA 5755).
- Saneringsonderzoek opgesteld: er is, naar aanleiding van de resultaten van het nader bodemonderzoek, een onderzoek naar de saneringsmogelijkheden uitgevoerd.
- Saneringsplan opgesteld: Een saneringsplan is een planmatige beschrijving van de saneringsmethode en/of de saneringstechnieken.
- Saneringsevaluatie uitgevoerd: een opsomming van de resultaten en gebeurtenissen naar aanleiding van een sanering.

Analyseresultaten in conclusie

De analyseresultaten worden weergegeven in de vorm van letters en symbolen. De combinatie hiervan geeft aan of de bodem verontreinigd is of niet. De letters hebben de volgende betekenis (conform de Wet bodembescherming).

AW= Achtergrondwaarde

S = Streefwaarde

T = Tussenwaarde

I = Interventiewaarde

In feite geven de letters een concentratieniveau aan dat iets zegt over de aard van de verontreiniging en de sanering daarvan. In het kader van het Besluit bodemkwaliteit is dit de van nature in de bodem aanwezige gehalte aan “verontreinigende” stoffen. Streefwaarde: is de waarde waarbij sprake is van schone grond, geschikt voor alle mogelijke doeleinden. Als van één of meerdere stoffen de streefwaarde of achtergrondwaarde wordt overschreden, is sprake van een lichte bodemverontreiniging. Tussenwaarde: Als van één of meerdere stoffen de tussenwaarde wordt overschreden, is sprake van een matige bodemverontreiniging. Overschrijding van de tussenwaarde is het criterium voor uitvoering van nader bodemonderzoek. Interventiewaarde: is de waarde waarbij maatregelen (interventies) noodzakelijk zijn. Als van één of meerdere stoffen de interventiewaarde wordt overschreden, is sprake van een sterke bodemverontreiniging. De omvang van de verontreiniging, de risico"e;s voor de volksgezondheid, ecologische risico"e;s en verspreidingsrisico"e;s bepalen de ernst en de urgentie c.q. spoedeisendheid van het geval.

Wat u moet weten over tankgegevens

In het verleden werden veel woningen verwarmd met behulp van huisbrandolie (hbo). Deze olie werd opgeslagen in speciale ondergrondse opslagtanks. Bij lekkage kunnen deze tanks een bodemverontreiniging veroorzaken. Volgens het besluit BOOT (Besluit Opslaan in Ondergrondse Tanks), tegenwoordig het Activiteitenbesluit, moeten nog in gebruik zijnde gesaneerde ondergrondse tanks voldoen aan diverse voorschriften zoals keuringen en monitoring. Oude buitengebruik gestelde tanks konden tot 1998 worden gesaneerd door KIWA (Keuringsinstituut voor Waterleidingsartikelen) erkende bedrijven (de tanks werden schoon gemaakt en gevuld met zand, mits de bodem niet verontreinigd was). Oude buitengebruik gestelde tanks die nu nog niet zijn behandeld moeten worden verwijderd. Een eindonderzoek naar brandstofproducten in grond en grondwater is dan verplicht.

Bijlage 2 : Isohypsen

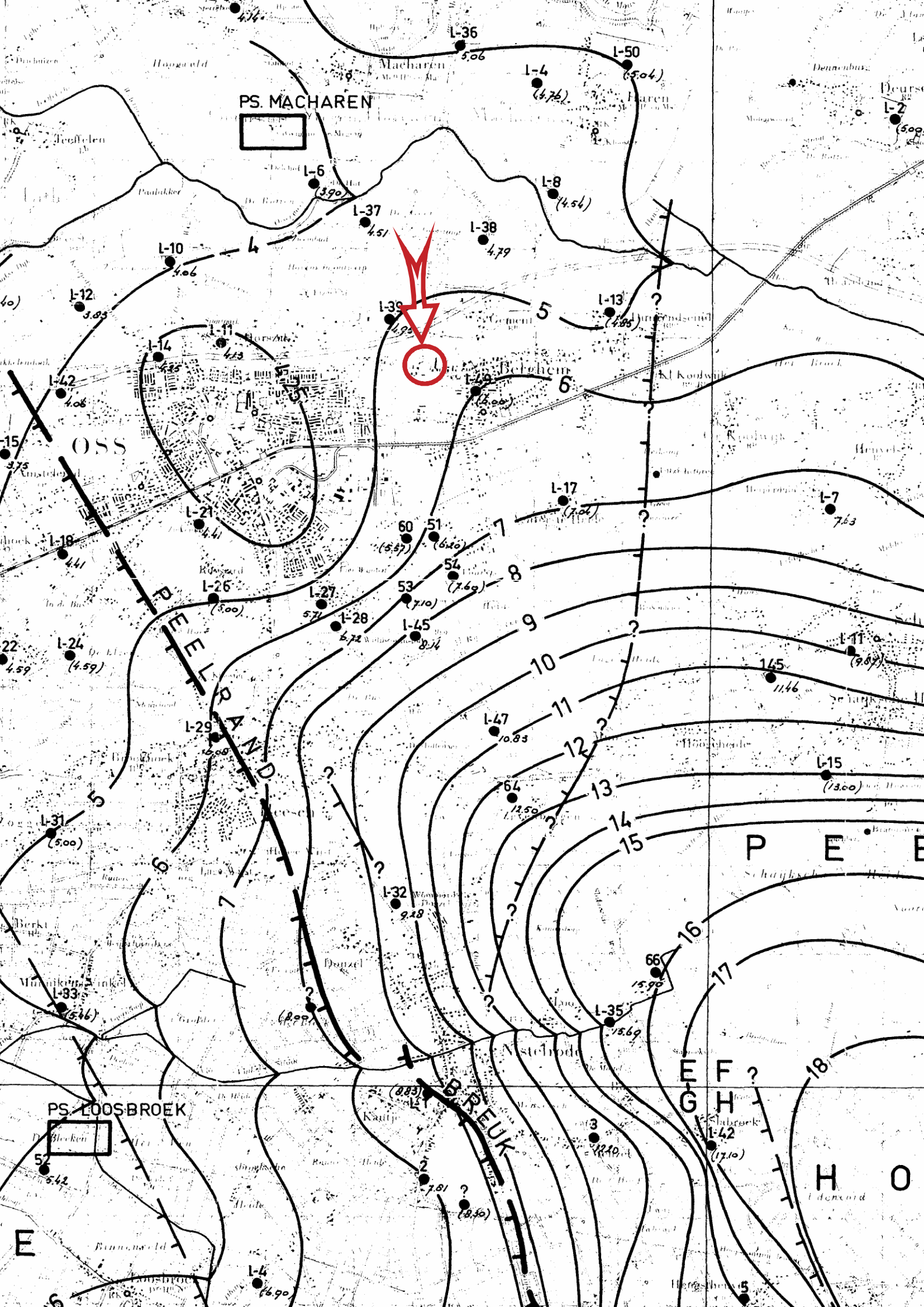
PS. MACHAREN
PS. LOOSBROEK
OSS
PEELRAND
BREUK
Macharen
Berghem
L-36
5.06
L-50
(5.04)
L-4
(4.76)
L-2
L-6
(3.90)
L-8
(4.54)
L-37
4.51
L-38
4.79
L-10
4.06
L-12
3.83
L-39
L-13
(4.85)
L-11
4.13
L-14
L-42
4.06
L-49
(6.00)
L-15
3.75
L-17
(7.04)
L-7
7.63
L-21
4.41
L-18
4.41
60
(5.57)
51
(6.20)
54
(7.60)
53
(7.10)
L-26
(5.00)
L-27
5.71
L-28
6.72
L-45
8.14
L-24
(4.59)
L-11
(9.87)
145
11.46
L-47
10.83
L-29
L-15
(13.00)
64
12.50
L-31
(5.00)
L-32
9.28
66
15.90
L-33
(5.46)
L-35
15.69
(8.00)
(8.83)
L-1
3
12.20
L-42
(17.10)
52
5.42
2
7.81
(8.40)
L-4
(6.90)
4
5
6
7
8
9
10
11
12
13
14
15
16
17
18
P E E
E F
G H
H O
E

Bijlage 3a : Analyserapport grond

AL-West B.V.
Dortmundstraat 16B, 7418 BH Deventer, the Netherlands
Tel. +31(0)570 788110
e-Mail: info@al-west.nl, www.al-west.nl

AGROLAB GROUP
Your labs. Your service.

M&A Bodem & Asbest BV
W. van Aerle
Koolweg 64
5759 PZ HELENAVEEN

Datum	15.03.2021
Relatienr	35007190
Opdrachtnr.	1024534

ANALYSERAPPORT

***Opdracht* 1024534 Bodem / Eluaat**

Opdrachtgever	35007190 M&A Bodem & Asbest BV
Uw referentie	221-BSp; Spaanderstraat, Berghem
Opdrachtacceptatie	10.03.21
Monsternemer	Opdrachtgever

Geachte heer, mevrouw,

Hierbij zenden wij u de resultaten van het door u aangevraagde laboratoriumonderzoek.

De analyses zijn, tenzij anders vermeld, uitgevoerd overeenkomstig onze erkenning voor de werkzaamheid "Analyse voor milieuhygiënisch bodemonderzoek" van het Besluit Bodemkwaliteit.

Dit rapport mag alleen in zijn geheel worden gereproduceerd. Eventuele bijlagen zijn onderdeel van het rapport.

Indien u nog vragen heeft of aanvullende informatie wenst, verzoeken wij u om contact op te nemen met Klantenservice.

Wij vertrouwen U met de toegezonden informatie van dienst te zijn.

Met vriendelijke groet,

AL-West B.V. Dhr. Jan Godlieb, Tel. +31/570788113
Klantenservice

De parameters die in dit document worden vermeld, zijn geaccrediteerd volgens EN ISO/IEC 17025:2017. Alleen niet-geaccrediteerde parameters/resultaten zijn gemarkeerd met het symbool " *) ".

Kamer van Koophandel
Nr. 08110898
VAT/BTW-ID-Nr.:
NL 811132559 B01

Directeur
ppa. Marc van Gelder
Dr. Paul Wimmer

kwaliteitswaarborg bodembeheer SIKB

TESTING RvA L 005

DOC-13-15834440-NL-P1

AL-West B.V.

Dortmundstraat 16B, 7418 BH Deventer, the Netherlands
Tel. +31(0)570 788110
e-Mail: info@al-west.nl, www.al-west.nl

AGROLAB GROUP
Your labs. Your service.

De parameters die in dit document worden vermeld, zijn geaccrediteerd volgens EN ISO/IEC 17025:2017. Alleen niet-geaccrediteerde parameters/resultaten zijn gemarkeerd met het symbool " *) ".

Opdracht 1024534 Bodem / Eluaat

Monsternr.	*Monstername*	*Monster beschrijving*
387490	08.03.2021	MIX(1.1 + 2.1 + 3.1 + 4.1 + 5.1 + 6.1 + 7.1 + 8.1)
387498	08.03.2021	MIX(9.1 + 10.1 + 11.1 + 12.1 + 13.1 + 14.1 + 15.1)
387508	08.03.2021	MIX(2.2 + 2.3 + 2.4 + 5.2 + 5.3 + 5.4 + 11.2 + 11.3 + 11.4)

		Eenheid	387490 MIX(1.1 + 2.1 + 3.1 + 4.1 + 5.1 + 6.1 + 7.1 + 8.1)	387498 MIX(9.1 + 10.1 + 11.1 + 12.1 + 13.1 + 14.1 + 15.1)	387508 MIX(2.2 + 2.3 + 2.4 + 5.2 + 5.3 + 5.4 + 11.2 + 11.3 + 11.4)
Algemene monstervoorbehandeling					
S	Voorbehandeling conform AS3000		++	++	++
S	Droge stof	%	88,1	88,3	80,9
S	IJzer (Fe2O3)	% Ds	<5,0	<5,0	<5,0
Fracties (sedigraaf)					
S	Fractie < 2 µm	% Ds	4,0	3,3	<1,0
Klassiek Chemische Analyses					
S	Organische stof	% Ds	2,7 x)	2,8 x)	2,0 x)
Voorbehandeling metalen analyse					
S	Koningswater ontsluiting		++	++	++
Metalen (AS3000)					
S	Barium (Ba)	mg/kg Ds	21	<20	<20
S	Cadmium (Cd)	mg/kg Ds	0,21	<0,20	<0,20
S	Kobalt (Co)	mg/kg Ds	<3,0	<3,0	<3,0
S	Koper (Cu)	mg/kg Ds	16	15	<5,0
S	Kwik (Hg)	mg/kg Ds	<0,05	<0,05	<0,05
S	Lood (Pb)	mg/kg Ds	21	20	<10
S	Molybdeen (Mo)	mg/kg Ds	<1,5	<1,5	<1,5
S	Nikkel (AS3000)	mg/kg Ds	<4,0	<4,0	<4,0
S	Zink (Zn)	mg/kg Ds	34	21	<20
PAK (AS3000)					
S	Anthraceen	mg/kg Ds	<0,050	<0,050	<0,050
S	Benzo(a)anthraceen	mg/kg Ds	<0,050	<0,050	<0,050
S	Benzo-(a)-Pyreen	mg/kg Ds	<0,050	<0,050	<0,050
S	Benzo(ghi)peryleen	mg/kg Ds	<0,050	<0,050	<0,050
S	Benzo(k)fluorantheen	mg/kg Ds	<0,050	<0,050	<0,050
S	Chryseen	mg/kg Ds	<0,050	<0,050	<0,050
S	Fenanthreen	mg/kg Ds	<0,050	<0,050	<0,050
S	Fluorantheen	mg/kg Ds	<0,050	<0,050	<0,050
S	Indeno-(1,2,3-c,d)pyreen	mg/kg Ds	<0,050	<0,050	<0,050
S	Naftaleen	mg/kg Ds	<0,050	<0,050	<0,050
S	**Som PAK (VROM) (Factor 0,7)**	mg/kg Ds	0,35 #)	0,35 #)	0,35 #)
Minerale olie (AS3000/AS3200)					
S	Koolwaterstoffractie C10-C40	mg/kg Ds	<35	<35	<35
	Koolwaterstoffractie C10-C12	mg/kg Ds	<3 *)	<3 *)	<3 *)

Kamer van Koophandel
Nr. 08110898
VAT/BTW-ID-Nr.:
NL 811132559 B01

Directeur
ppa. Marc van Gelder
Dr. Paul Wimmer

kwaliteitswaarborg bodembeheer SIKB

RvA TESTING L 005

DOC-13-15834440-NL-P2

AL-West B.V.

Dortmundstraat 16B, 7418 BH Deventer, the Netherlands
Tel. +31(0)570 788110
e-Mail: info@al-west.nl, www.al-west.nl

AGROLAB GROUP
Your labs. Your service.

De parameters die in dit document worden vermeld, zijn geaccrediteerd volgens EN ISO/IEC 17025:2017. Alleen niet-geaccrediteerde parameters/resultaten zijn gemarkeerd met het symbool " *) ".

Opdracht **1024534 Bodem / Eluaat**

		Eenheid	387490		387498		387508	
			MIX(1.1 + 2.1 + 3.1 + 4.1 + 5.1 + 6.1 + 7.1 + 8.1)		MIX(9.1 + 10.1 + 11.1 + 12.1 + 13.1 + 14.1 + 15.1)		MIX(2.2 + 2.3 + 2.4 + 5.2 + 5.3 + 5.4 + 11.2 + 11.3 + 11.4)	
Minerale olie (AS3000/AS3200)								
	Koolwaterstoffractie C12-C16	mg/kg Ds	**<3**	*)	**<3**	*)	**<3**	*)
	Koolwaterstoffractie C16-C20	mg/kg Ds	**<4**	*)	**<4**	*)	**<4**	*)
	Koolwaterstoffractie C20-C24	mg/kg Ds	**<5**	*)	**<5**	*)	**<5**	*)
	Koolwaterstoffractie C24-C28	mg/kg Ds	**<5**	*)	**<5**	*)	**<5**	*)
	Koolwaterstoffractie C28-C32	mg/kg Ds	**7**	*)	**<5**	*)	**<5**	*)
	Koolwaterstoffractie C32-C36	mg/kg Ds	**<5**	*)	**<5**	*)	**<5**	*)
	Koolwaterstoffractie C36-C40	mg/kg Ds	**<5**	*)	**<5**	*)	**<5**	*)
Polychloorbifenylen (AS3000)								
S	PCB 28	mg/kg Ds	**<0,0010**		**<0,0010**		**<0,0010**	
S	PCB 52	mg/kg Ds	**<0,0010**		**<0,0010**		**<0,0010**	
S	PCB 101	mg/kg Ds	**<0,0010**		**<0,0010**		**<0,0010**	
S	PCB 118	mg/kg Ds	**<0,0010**		**<0,0010**		**<0,0010**	
S	PCB 138	mg/kg Ds	**<0,0010**		**<0,0010**		**<0,0010**	
S	PCB 153	mg/kg Ds	**<0,0010**		**<0,0010**		**<0,0010**	
S	PCB 180	mg/kg Ds	**<0,0010**		**<0,0010**		**<0,0010**	
S	**Som PCB (7 Ballschmiter) (Factor 0,7)**	mg/kg Ds	**0,0049**	#)	**0,0049**	#)	**0,0049**	#)

x) Gehaltes beneden de rapportagegrens zijn niet mee inbegrepen.
#) Bij deze som zijn resultaten "<rapportagegrens" vermenigvuldigd met 0,7.
S) Erkend volgens AS SIKB 3000
Verklaring:"<" of n.a. betekent dat het gehalte van de component lager is dan de rapportagegrens.
De parameter-specifieke analytische meetonzekerheid en informatie over de berekeningsmethode zijn op aanvraag beschikbaar, indien de gerapporteerde resultaten boven de parameterspecifieke rapportagegrens liggen.

Het analyseresultaat van PCB 138 is mogelijk overschat vanwege co-elutie met PCB 163
Het organische stof gehalte wordt gecorrigeerd voor het lutum gehalte, als geen lutum bepaald is wordt gecorrigeerd als ware het lutum gehalte 5,4%

Begin van de analyses: 10.03.2021
Einde van de analyses: 15.03.2021

De resultaten hebben uitsluitend betrekking op de geanalyseerde monsters. In gevallen waarin het testlaboratorium niet verantwoordelijk was voor de bemonstering, gelden de gerapporteerde resultaten voor de monsters zoals zij zijn ontvangen. .

AL-West B.V. Dhr. Jan Godlieb, Tel. +31/570788113
Klantenservice

Kamer van Koophandel
Nr. 08110898
VAT/BTW-ID-Nr.:
NL 811132559 B01

Directeur
ppa. Marc van Gelder
Dr. Paul Wimmer

kwaliteitswaarborg bodembeheer SIKB

TESTING RvA L 005

DOC-13-15834440-NL-P3

AL-West B.V.
Dortmundstraat 16B, 7418 BH Deventer, the Netherlands
Tel. +31(0)570 788110
e-Mail: info@al-west.nl, www.al-west.nl

AGROLAB GROUP
Your labs. Your service.

De parameters die in dit document worden vermeld, zijn geaccrediteerd volgens EN ISO/IEC 17025:2017. Alleen niet-geaccrediteerde parameters/resultaten zijn gemarkeerd met het symbool " *) ".

Opdracht **1024534 Bodem / Eluaat**

Toegepaste methoden

conform Protocollen AS 3000 : Organische stof Voorbehandeling conform AS3000 Barium (Ba) Cadmium (Cd) Kobalt (Co) Koper (Cu) Kwik (Hg) Lood (Pb) Molybdeen (Mo) Nikkel (AS3000) Zink (Zn) Koolwaterstoffractie C10-C40 Anthraceen Benzo(a)anthraceen Benzo-(a)-Pyreen Benzo(ghi)peryleen Benzo(k)fluorantheen Chryseen Fenanthreen Fluorantheen Indeno-(1,2,3-c,d)pyreen Naftaleen Som PAK (VROM) (Factor 0,7) PCB 28 PCB 52 PCB 101 PCB 118 PCB 138 PCB 153 PCB 180 Som PCB (7 Ballschmiter) (Factor 0,7)

conformNEN-EN12880; AS3000, AS3200; NEN-EN15934 : Droge stof

eigen methode *)**:** Koolwaterstoffractie C10-C12 Koolwaterstoffractie C12-C16 Koolwaterstoffractie C16-C20 Koolwaterstoffractie C20-C24 Koolwaterstoffractie C24-C28 Koolwaterstoffractie C28-C32 Koolwaterstoffractie C32-C36 Koolwaterstoffractie C36-C40

Gelijkwaardig aan NEN 5739 : IJzer (Fe2O3)

Protocollen AS 3000 / Protocollen AS 3200 : Koningswater ontsluiting Fractie < 2 µm

Kamer van Koophandel
Nr. 08110898
VAT/BTW-ID-Nr.:
NL 811132559 B01

Directeur
ppa. Marc van Gelder
Dr. Paul Wimmer

kwaliteitswaarborg bodembeheer SIKB
TESTING RvA L 005

AL-West B.V.
Dortmundstraat 16B, 7418 BH Deventer, the Netherlands
Tel. +31(0)570 788110
e-Mail: info@al-west.nl, www.al-west.nl

CHROMATOGRAM for Order No. 1024534, Analysis No. 387490, created at 12.03.2021 10:19:14

Monster beschrijving: MIX(1.1 + 2.1 + 3.1 + 4.1 + 5.1 + 6.1 + 7.1 + 8.1)



Kamer van Koophandel
Nr. 08110898
VAT/BTW-ID-Nr.:
NL 811132559 B01

Directeur
ppa. Marc van Gelder
Dr. Paul Wimmer

DOC-13-15834474-NL-P1

AL-West B.V.
Dortmundstraat 16B, 7418 BH Deventer, the Netherlands
Tel. +31(0)570 788110
e-Mail: info@al-west.nl, www.al-west.nl

CHROMATOGRAM for Order No. 1024534, Analysis No. 387498, created at 12.03.2021 10:19:14

Monster beschrijving: MIX(9.1 + 10.1 + 11.1 + 12.1 + 13.1 + 14.1 + 15.1)



Kamer van Koophandel
Nr. 08110898
VAT/BTW-ID-Nr.:
NL 811132559 B01

Directeur
ppa. Marc van Gelder
Dr. Paul Wimmer

DOC-13-15834474-NL-P2

AL-West B.V.
Dortmundstraat 16B, 7418 BH Deventer, the Netherlands
Tel. +31(0)570 788110
e-Mail: info@al-west.nl, www.al-west.nl

CHROMATOGRAM for Order No. 1024534, Analysis No. 387508, created at 12.03.2021 10:19:14

Monster beschrijving: MIX(2.2 + 2.3 + 2.4 + 5.2 + 5.3 + 5.4 + 11.2 + 11.3 + 11.4)



Kamer van Koophandel
Nr. 08110898
VAT/BTW-ID-Nr.:
NL 811132559 B01

Directeur
ppa. Marc van Gelder
Dr. Paul Wimmer

DOC-13-15834474-NL-P3

AL-West B.V.
Dortmundstraat 16B, 7418 BH Deventer, the Netherlands
Tel. +31(0)570 788110
e-Mail: info@al-west.nl, www.al-west.nl

AGROLAB GROUP
Your labs. Your service.

M&A Bodem & Asbest BV
W. van Aerle
Koolweg 64
5759 PZ HELENAVEEN

Datum	25.04.2022
Relatienr	35007190
Opdrachtnr.	1148398

ANALYSERAPPORT

Opdracht **1148398** Bodem / Eluaat

Opdrachtgever	35007190 M&A Bodem & Asbest BV
Uw referentie	222-BSp; Spaanderstraat, Berghem
Opdrachtacceptatie	19.04.22
Monsternemer	Opdrachtgever

Geachte heer, mevrouw,

Hierbij zenden wij u de resultaten van het door u aangevraagde laboratoriumonderzoek.

De analyses zijn, tenzij anders vermeld, uitgevoerd overeenkomstig onze erkenning voor de werkzaamheid "Analyse voor milieuhygiënisch bodemonderzoek" van het Besluit Bodemkwaliteit.

Dit rapport mag alleen in zijn geheel worden gereproduceerd. Eventuele bijlagen zijn onderdeel van het rapport.

Let op: alleen de algemene voorwaarden van AL-West gedeponeerd bij de KvK te Deventer, zijn van toepassing.

Indien u nog vragen heeft of aanvullende informatie wenst, verzoeken wij u om contact op te nemen met Klantenservice.

Wij vertrouwen erop u met de toegezonden informatie van dienst te zijn.

Met vriendelijke groet,

AL-West B.V. Dhr. Jan Godlieb, Tel. +31/570788113
Klantenservice

Parameters uitgevoerd door AL-West BV zijn geaccrediteerd volgens EN ISO/IEC 17025:2017. Alleen niet-geaccrediteerde en/of uitbestede parameters zijn gemarkeerd met het symbool " *) ".

Kamer van Koophandel
Nr. 08110898
VAT/BTW-ID-Nr.:
NL 811132559 B01

Directeur
ppa. Marc van Gelder
Dr. Paul Wimmer

kwaliteitswaarborg bodembeheer SIKB

TESTING RvA L 005

DOC-13-18288209-NL-P1

AL-West B.V.
Dortmundstraat 16B, 7418 BH Deventer, the Netherlands
Tel. +31(0)570 788110
e-Mail: info@al-west.nl, www.al-west.nl

AGROLAB GROUP
Your labs. Your service.

Opdracht **1148398** Bodem / Eluaat

Monsternr.	*Monstername*	*Monster beschrijving*
270496	19.04.2022	MIX(1.1 + 2.1 + 3.1 + 4.1 + 5.1 + 6.1 + 7.1 + 8.1)
270504	19.04.2022	MIX(9.1 + 10.1 + 11.1 + 12.1 + 13.1 + 14.1 + 15.1)

		Eenheid	270496 MIX(1.1 + 2.1 + 3.1 + 4.1 + 5.1 + 6.1 + 7.1 + 8.1)		270504 MIX(9.1 + 10.1 + 11.1 + 12.1 + 13.1 + 14.1 + 15.1)	
Algemene monstervoorbehandeling						
S	Voorbehandeling conform AS3000		++		++	
S	Droge stof	%	**86,1**		**87,0**	
Polychloorbifenylen (AS3000)						
S	PCB 28	mg/kg Ds	**<0,0010**		**<0,0010**	
S	PCB 52	mg/kg Ds	**<0,0010**		**<0,0010**	
S	PCB 101	mg/kg Ds	**<0,0010**		**<0,0010**	
S	PCB 118	mg/kg Ds	**<0,0010**		**<0,0010**	
S	PCB 138	mg/kg Ds	**<0,0010**		**<0,0010**	
S	PCB 153	mg/kg Ds	**<0,0010**		**<0,0010**	
S	PCB 180	mg/kg Ds	**<0,0010**		**<0,0010**	
S	**Som PCB (7 Ballschmiter) (Factor 0,7)**	mg/kg Ds	**0,0049**	#)	**0,0049**	#)
Pesticiden (OCB's)						
S	2,4-DDD (ortho, para-DDD)	mg/kg Ds	**<0,0010**		**<0,0010**	
S	4,4-DDD (para, para-DDD)	mg/kg Ds	**<0,0010**		**<0,0010**	
S	**Som DDD (Factor 0,7)**	mg/kg Ds	**0,0014**	#)	**0,0014**	#)
S	2,4-DDE (ortho, para-DDE)	mg/kg Ds	**<0,0010**		**<0,0010**	
S	4,4-DDE (para, para-DDE)	mg/kg Ds	**0,0030**		**0,0024**	
S	**Som DDE (Factor 0,7)**	mg/kg Ds	**0,0037**	#)	**0,0031**	#)
S	2,4-DDT (ortho, para-DDT)	mg/kg Ds	**<0,0010**		**<0,0010**	
S	4,4-DDT (para, para-DDT)	mg/kg Ds	**0,0022**		**0,0023**	
S	**Som DDT (Factor 0,7)**	mg/kg Ds	**0,0029**	#)	**0,0030**	#)
S	**Som DDT/DDE/DDD (Factor 0,7)**	mg/kg Ds	**0,0080**	#)	**0,0075**	#)
S	Aldrin	mg/kg Ds	**<0,0010**		**<0,0010**	
S	Dieldrin	mg/kg Ds	**0,0035**		**0,0036**	
S	Endrin	mg/kg Ds	**<0,0010**		**<0,0010**	
S	Isodrin	mg/kg Ds	**<0,0010**		**<0,0010**	
S	Telodrin	mg/kg Ds	**<0,0010**		**<0,0010**	
S	**Som Drins (STI) (Factor 0,7)**	mg/kg Ds	**0,0049**	#)	**0,0050**	#)
S	alfa-HCH	mg/kg Ds	**<0,0010**		**<0,0010**	
S	beta-HCH	mg/kg Ds	**<0,0010**		**<0,0010**	
S	gamma-HCH	mg/kg Ds	**<0,0010**		**<0,0010**	
S	delta-HCH	mg/kg Ds	**<0,0010**		**<0,0010**	
S	**Som HCH (STI) (Factor 0,7)**	mg/kg Ds	**0,0028**	#)	**0,0028**	#)
S	1,3-Hexachloorbutadieen	mg/kg Ds	**<0,001**		**<0,001**	

Parameters uitgevoerd door AL-West BV zijn geaccrediteerd volgens EN ISO/IEC 17025:2017. Alleen niet-geaccrediteerde en/of uitbestede parameters zijn gemarkeerd met het symbool " *) ".

Kamer van Koophandel
Nr. 08110898
VAT/BTW-ID-Nr.:
NL 811132559 B01

Directeur
ppa. Marc van Gelder
Dr. Paul Wimmer

kwaliteitswaarborg bodembeheer SIKB
TESTING RvA L 005

AL-West B.V.
Dortmundstraat 16B, 7418 BH Deventer, the Netherlands
Tel. +31(0)570 788110
e-Mail: info@al-west.nl, www.al-west.nl

AGROLAB GROUP
Your labs. Your service.

Opdracht **1148398** Bodem / Eluaat

		Eenheid	270496 MIX(1.1 + 2.1 + 3.1 + 4.1 + 5.1 + 6.1 + 7.1 + 8.1)	270504 MIX(9.1 + 10.1 + 11.1 + 12.1 + 13.1 + 14.1 + 15.1)
Pesticiden (OCB's)				
S	cis-Chloordaan	mg/kg Ds	**<0,0010**	**<0,0010**
S	trans-Chloordaan	mg/kg Ds	**<0,0010**	**<0,0010**
S	**Som Chloordaan (Factor 0,7)**	mg/kg Ds	**0,0014** #)	**0,0014** #)
S	cis-Heptachloorepoxide	mg/kg Ds	**<0,0010**	**<0,0010**
S	trans-Heptachloorepoxide	mg/kg Ds	**<0,0010**	**<0,0010**
S	**Som cis/trans-Heptachloorepoxide (Factor 0,7)**	mg/kg Ds	**0,0014** #)	**0,0014** #)
S	Heptachloor	mg/kg Ds	**<0,0010**	**<0,0010**
S	alfa-Endosulfan	mg/kg Ds	**<0,0010**	**<0,0010**
S	**Som OCB landbodem (Factor 0,7)**	mg/kg Ds	**0,021** #)	**0,021** #)
Chloorbenzenen				
S	Hexachloorbenzeen (HCB)	mg/kg Ds	**<0,0010**	**<0,0010**

#) Bij deze som zijn resultaten "<rapportagegrens" vermenigvuldigd met 0,7.
S) Erkend volgens AS SIKB 3000
Verklaring:"<" of n.a. betekent dat het gehalte van de component lager is dan de rapportagegrens.
De parameter-specifieke analytische meetonzekerheid en informatie over de berekeningsmethode zijn op aanvraag beschikbaar, indien de gerapporteerde resultaten boven de parameterspecifieke rapportagegrens liggen. De minimale prestatiecriteria van de toegepaste methoden met betrekking tot de meetonzekerheid zijn in het algemeen gebaseerd op Richtlijn 2009/90/EG van de Europese Commissie.

Het analyseresultaat van PCB 138 is mogelijk overschat vanwege co-elutie met PCB 163

Begin van de analyses: 19.04.2022
Einde van de analyses: 25.04.2022

De resultaten hebben uitsluitend betrekking op de geanalyseerde monsters. In gevallen waarin het testlaboratorium niet verantwoordelijk was voor de bemonstering, gelden de gerapporteerde resultaten voor de monsters zoals zij zijn ontvangen. .

AL-West B.V. Dhr. Jan Godlieb, Tel. +31/570788113
Klantenservice

Parameters uitgevoerd door AL-West BV zijn geaccrediteerd volgens EN ISO/IEC 17025:2017. Alleen niet-geaccrediteerde en/of uitbestede parameters zijn gemarkeerd met het symbool " *) ".

Kamer van Koophandel
Nr. 08110898
VAT/BTW-ID-Nr.:
NL 811132559 B01

Directeur
ppa. Marc van Gelder
Dr. Paul Wimmer

kwaliteitswaarborg bodembeheer SIKB
TESTING RvA L 005
DOC-13-18288209-NL-P3

AL-West B.V.
Dortmundstraat 16B, 7418 BH Deventer, the Netherlands
Tel. +31(0)570 788110
e-Mail: info@al-west.nl, www.al-west.nl

AGROLAB GROUP
Your labs. Your service.

Opdracht **1148398** Bodem / Eluaat

Toegepaste methoden

conform Protocollen AS 3000 : Voorbehandeling conform AS3000 PCB 28 2,4-DDD (ortho, para-DDD) PCB 52 4,4-DDD (para, para-DDD) PCB 101 PCB 118 Som DDD (Factor 0,7) PCB 138 2,4-DDE (ortho, para-DDE) 4,4-DDE (para, para-DDE) PCB 153 PCB 180 Som DDE (Factor 0,7) 2,4-DDT (ortho, para-DDT) 4,4-DDT (para, para-DDT) Som DDT (Factor 0,7) Som PCB (7 Ballschmiter) (Factor 0,7) Som DDT/DDE/DDD (Factor 0,7) Aldrin Dieldrin Endrin Isodrin Telodrin Som Drins (STI) (Factor 0,7) alfa-HCH beta-HCH gamma-HCH delta-HCH Som HCH (STI) (Factor 0,7) Hexachloorbenzeen (HCB) 1,3-Hexachloorbutadieen cis-Chloordaan trans-Chloordaan Som Chloordaan (Factor 0,7) cis-Heptachloorepoxide trans-Heptachloorepoxide Som cis/trans-Heptachloorepoxide (Factor 0,7) Heptachloor alfa-Endosulfan Som OCB landbodem (Factor 0,7)

conformNEN-EN12880; AS3000, AS3200; NEN-EN15934 : Droge stof

Parameters uitgevoerd door AL-West BV zijn geaccrediteerd volgens EN ISO/IEC 17025:2017. Alleen niet-geaccrediteerde en/of uitbestede parameters zijn gemarkeerd met het symbool " *) ".

Kamer van Koophandel
Nr. 08110898
VAT/BTW-ID-Nr.:
NL 811132559 B01

Directeur
ppa. Marc van Gelder
Dr. Paul Wimmer

kwaliteitswaarborg bodembeheer SIKB
TESTING RvA L 005

Bijlage 3b : Analyserapport grondwater

AL-West B.V.
Dortmundstraat 16B, 7418 BH Deventer, the Netherlands
Tel. +31(0)570 788110
e-Mail: info@al-west.nl, www.al-west.nl

AGROLAB GROUP
Your labs. Your service.

De parameters die in dit document worden vermeld, zijn geaccrediteerd volgens EN ISO/IEC 17025:2017. Alleen niet-geaccrediteerde parameters/resultaten zijn gemarkeerd met het symbool " *) ".

M&A Bodem & Asbest BV
W. van Aerle
Koolweg 64
5759 PZ HELENAVEEN

Datum	12.03.2021
Relatienr	35007190
Opdrachtnr.	1024533

ANALYSERAPPORT

***Opdracht* 1024533 Water**

Opdrachtgever	35007190 M&A Bodem & Asbest BV
Uw referentie	221-BSp; Spaanderstraat, Berghem
Opdrachtacceptatie	09.03.21
Monsternemer	Opdrachtgever

Geachte heer, mevrouw,

Hierbij zenden wij u de resultaten van het door u aangevraagde laboratoriumonderzoek.

De analyses zijn, tenzij anders vermeld, uitgevoerd overeenkomstig onze erkenning voor de werkzaamheid "Analyse voor milieuhygiënisch bodemonderzoek" van het Besluit Bodemkwaliteit.

Dit rapport mag alleen in zijn geheel worden gereproduceerd. Eventuele bijlagen zijn onderdeel van het rapport.

Indien u nog vragen heeft of aanvullende informatie wenst, verzoeken wij u om contact op te nemen met Klantenservice.

Wij vertrouwen U met de toegezonden informatie van dienst te zijn.

Met vriendelijke groet,

AL-West B.V. Dhr. Jan Godlieb, Tel. 31/570788113
Klantenservice

Kamer van Koophandel
Nr. 08110898
VAT/BTW-ID-Nr.:
NL 811132559 B01

Directeur
ppa. Marc van Gelder
Dr. Paul Wimmer

kwaliteitswaarborg bodembeheer SIKB

TESTING RvA L 005

DOC-13-15824654-NL-P1

AL-West B.V.

Dortmundstraat 16B, 7418 BH Deventer, the Netherlands
Tel. +31(0)570 788110
e-Mail: info@al-west.nl, www.al-west.nl

AGROLAB GROUP
Your labs. Your service.

De parameters die in dit document worden vermeld, zijn geaccrediteerd volgens EN ISO/IEC 17025:2017. Alleen niet-geaccrediteerde parameters/resultaten zijn gemarkeerd met het symbool " *) ".

***Opdracht* 1024533 Water**

Monsternr.	*Monster beschrijving*	*Monstername*	*Monsternamepunt*
387481	P1, grondwater	08.03.2021	

		Eenheid	387481 P1, grondwater
Metalen (AS3000)			
S	Barium (Ba)	µg/l	**330**
S	Cadmium (Cd)	µg/l	**6,0**
S	Kobalt (Co)	µg/l	**5,9**
S	Koper (Cu)	µg/l	**4,6**
S	Kwik (Hg)	µg/l	**<0,05**
S	Lood (Pb)	µg/l	**<2,0**
S	Molybdeen (Mo)	µg/l	**<2,0**
S	Nikkel (Ni)	µg/l	**27**
S	Zink (Zn)	µg/l	**1100**
Aromaten (AS3000)			
S	Benzeen	µg/l	**<0,20**
S	Tolueen	µg/l	**<0,20**
S	Ethylbenzeen	µg/l	**<0,20**
S	*m,p-Xyleen*	µg/l	**<0,20**
S	*ortho-Xyleen*	µg/l	**<0,10**
S	**Som Xylenen (Factor 0,7)**	µg/l	**0,21** #)
S	Naftaleen	µg/l	**<0,020**
S	Styreen	µg/l	**<0,20**
Chloorhoudende koolwaterstoffen (AS3000)			
S	Dichloormethaan	µg/l	**<0,20**
S	Trichloormethaan (Chloroform)	µg/l	**<0,20**
S	Tetrachloormethaan (Tetra)	µg/l	**<0,10**
S	1,1-Dichloorethaan	µg/l	**<0,20**
S	1,2-Dichloorethaan	µg/l	**<0,20**
S	1,1,1-Trichloorethaan	µg/l	**<0,10**
S	1,1,2-Trichloorethaan	µg/l	**<0,10**
S	Vinylchloride	µg/l	**<0,20**
S	*1,1-Dichlooretheen*	µg/l	**<0,10**
S	*Cis-1,2-Dichlooretheen*	µg/l	**<0,10**
S	*trans-1,2-Dichlooretheen*	µg/l	**<0,10**
S	**Som cis/trans-1,2-Dichlooretheen (Factor 0,7)**	µg/l	**0,14** #)
S	**Som Dichlooretheen (Factor 0,7)**	µg/l	**0,21** #)
S	Trichlooretheen (Tri)	µg/l	**<0,20**
S	Tetrachlooretheen (Per)	µg/l	**<0,10**

Kamer van Koophandel
Nr. 08110898
VAT/BTW-ID-Nr.:
NL 811132559 B01

Directeur
ppa. Marc van Gelder
Dr. Paul Wimmer

kwaliteitswaarborg bodembeheer SIKB

TESTING RvA L 005

DOC-13-15824654-NL-P2

AL-West B.V.

Dortmundstraat 16B, 7418 BH Deventer, the Netherlands
Tel. +31(0)570 788110
e-Mail: info@al-west.nl, www.al-west.nl

AGROLAB GROUP
Your labs. Your service.

De parameters die in dit document worden vermeld, zijn geaccrediteerd volgens EN ISO/IEC 17025:2017. Alleen niet-geaccrediteerde parameters/resultaten zijn gemarkeerd met het symbool " *) ".

Opdracht **1024533 Water**

		Eenheid	387481 P1, grondwater	
	Chloorhoudende koolwaterstoffen (AS3000)			
S	*1,1-Dichloorpropaan*	µg/l	**<0,20**	
S	*1,2-Dichloorpropaan*	µg/l	**<0,20**	
S	*1,3-Dichloorpropaan*	µg/l	**<0,20**	
S	**Som Dichloorpropanen (Factor 0,7)**	µg/l	**0,42**	*#)*
	Broomhoudende koolwaterstoffen			
S	Tribroommethaan (bromoform)	µg/l	**<0,20**	
	Minerale olie (AS3000)			
S	Koolwaterstoffractie C10-C40	µg/l	**<50**	
	Koolwaterstoffractie C10-C12	µg/l	**<10**	*)*
	Koolwaterstoffractie C12-C16	µg/l	**<10**	*)*
	Koolwaterstoffractie C16-C20	µg/l	**<5,0**	*)*
	Koolwaterstoffractie C20-C24	µg/l	**<5,0**	*)*
	Koolwaterstoffractie C24-C28	µg/l	**<5,0**	*)*
	Koolwaterstoffractie C28-C32	µg/l	**<5,0**	*)*
	Koolwaterstoffractie C32-C36	µg/l	**<5,0**	*)*
	Koolwaterstoffractie C36-C40	µg/l	**<5,0**	*)*

#) Bij deze som zijn resultaten "<rapportagegrens" vermenigvuldigd met 0,7.
S) Erkend volgens AS SIKB 3000
Verklaring:"<" of n.a. betekent dat het gehalte van de component lager is dan de rapportagegrens.
De parameter-specifieke analytische meetonzekerheid en informatie over de berekeningsmethode zijn op aanvraag beschikbaar, indien de gerapporteerde resultaten boven de parameterspecifieke rapportagegrens liggen.

Begin van de analyses: 10.03.2021
Einde van de analyses: 12.03.2021

De resultaten hebben uitsluitend betrekking op de geanalyseerde monsters. In gevallen waarin het testlaboratorium niet verantwoordelijk was voor de bemonstering, gelden de gerapporteerde resultaten voor de monsters zoals zij zijn ontvangen. .

AL-West B.V. Dhr. Jan Godlieb, Tel. 31/570788113
Klantenservice

Kamer van Koophandel
Nr. 08110898
VAT/BTW-ID-Nr.:
NL 811132559 B01

Directeur
ppa. Marc van Gelder
Dr. Paul Wimmer

kwaliteitswaarborg bodembeheer SIKB

TESTING RvA L 005

DOC-13-15824654-NL-P3

AL-West B.V.
Dortmundstraat 16B, 7418 BH Deventer, the Netherlands
Tel. +31(0)570 788110
e-Mail: info@al-west.nl, www.al-west.nl

AGROLAB GROUP
Your labs. Your service.

De parameters die in dit document worden vermeld, zijn geaccrediteerd volgens EN ISO/IEC 17025:2017. Alleen niet-geaccrediteerde parameters/resultaten zijn gemarkeerd met het symbool " *) ".

Opdracht **1024533 Water**

Toegepaste methoden

eigen methode *): Koolwaterstoffractie C10-C12 Koolwaterstoffractie C12-C16 Koolwaterstoffractie C16-C20 Koolwaterstoffractie C20-C24 Koolwaterstoffractie C24-C28 Koolwaterstoffractie C28-C32 Koolwaterstoffractie C32-C36 Koolwaterstoffractie C36-C40

Protocollen AS 3100 : Barium (Ba) Cadmium (Cd) Kobalt (Co) Koper (Cu) Kwik (Hg) Lood (Pb) Molybdeen (Mo) Nikkel (Ni) Zink (Zn) Dichloormethaan Tribroommethaan (bromoform) Benzeen Trichloormethaan (Chloroform) Tetrachloormethaan (Tetra) Tolueen Ethylbenzeen 1,1-Dichloorethaan m,p-Xyleen ortho-Xyleen 1,2-Dichloorethaan Som Xylenen (Factor 0,7) Naftaleen Styreen 1,1,1-Trichloorethaan 1,1,2-Trichloorethaan Vinylchloride 1,1-Dichlooretheen Cis-1,2-Dichlooretheen trans-1,2-Dichlooretheen Som cis/trans-1,2-Dichlooretheen (Factor 0,7) Som Dichlooretheen (Factor 0,7) Trichlooretheen (Tri) Tetrachlooretheen (Per) 1,1-Dichloorpropaan 1,2-Dichloorpropaan 1,3-Dichloorpropaan Som Dichloorpropanen (Factor 0,7) Koolwaterstoffractie C10-C40

Kamer van Koophandel
Nr. 08110898
VAT/BTW-ID-Nr.:
NL 811132559 B01

Directeur
ppa. Marc van Gelder
Dr. Paul Wimmer

kwaliteitswaarborg bodembeheer SIKB
TESTING RvA L 005

AL-West B.V.

Dortmundstraat 16B, 7418 BH Deventer, the Netherlands
Tel. +31(0)570 788110
e-Mail: info@al-west.nl, www.al-west.nl

CHROMATOGRAM for Order No. 1024533, Analysis No. 387481, created at 12.03.2021 09:40:06

Monster beschrijving: P1, grondwater

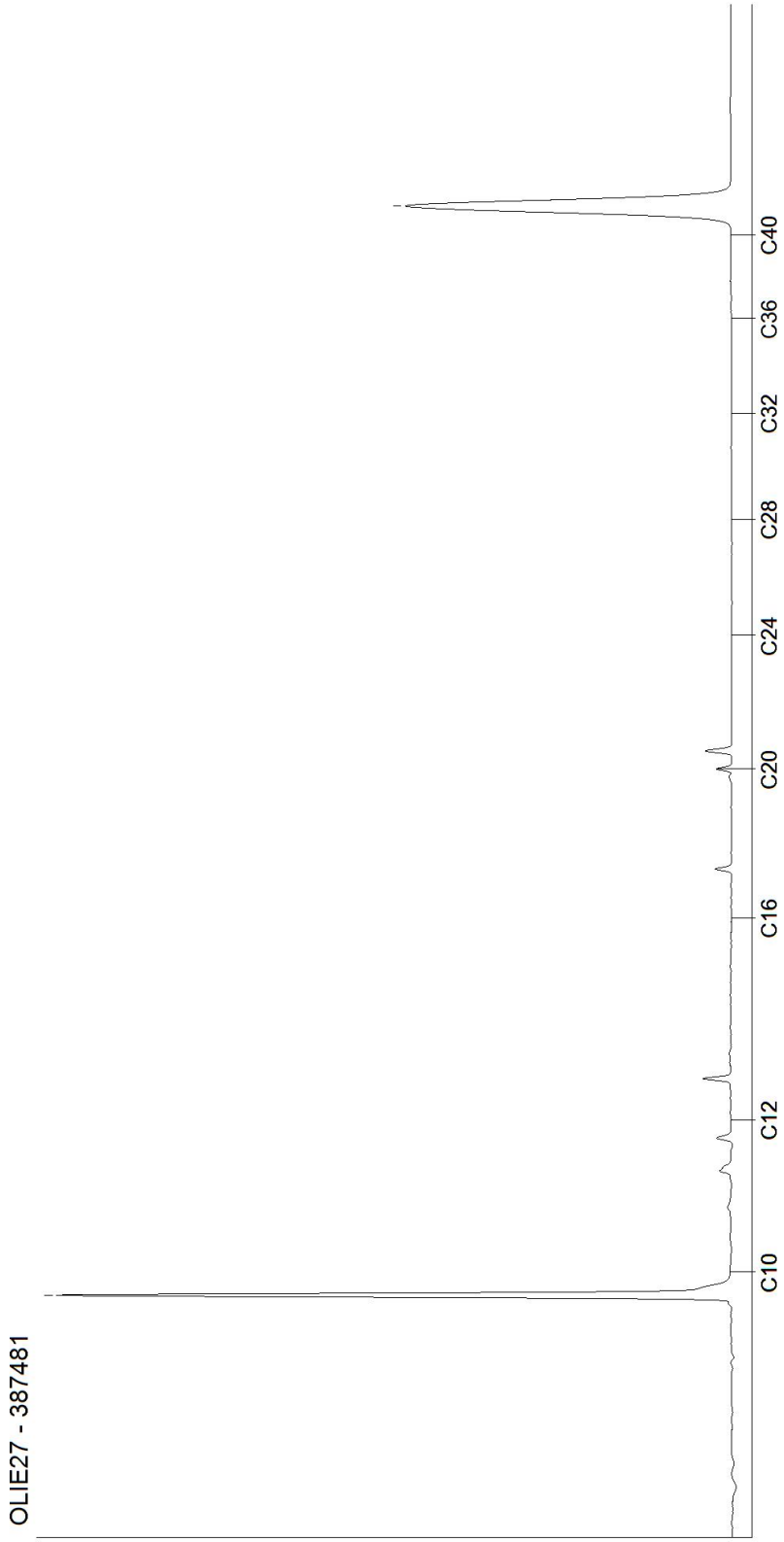

Kamer van Koophandel
Nr. 08110898
VAT/BTW-ID-Nr.:
NL 811132559 B01

Directeur
ppa. Marc van Gelder
Dr. Paul Wimmer

DOC-13-1582467-NL-P1

AL-West B.V.
Dortmundstraat 16B, 7418 BH Deventer, the Netherlands
Tel. +31(0)570 788110
e-Mail: info@al-west.nl, www.al-west.nl

AGROLAB GROUP
Your labs. Your service.

M&A Bodem & Asbest BV
W. van Aerle
Koolweg 64
5759 PZ HELENAVEEN

Datum	21.04.2022
Relatienr	35007190
Opdrachtnr.	1148397

ANALYSERAPPORT

Opdracht **1148397** Water

Opdrachtgever	35007190 M&A Bodem & Asbest BV
Uw referentie	222-BSp; Spaanderstraat, Berghem
Opdrachtacceptatie	19.04.22
Monsternemer	Opdrachtgever

Geachte heer, mevrouw,

Hierbij zenden wij u de resultaten van het door u aangevraagde laboratoriumonderzoek.

De analyses zijn, tenzij anders vermeld, uitgevoerd overeenkomstig onze erkenning voor de werkzaamheid "Analyse voor milieuhygiënisch bodemonderzoek" van het Besluit Bodemkwaliteit.

Dit rapport mag alleen in zijn geheel worden gereproduceerd. Eventuele bijlagen zijn onderdeel van het rapport.

Let op: alleen de algemene voorwaarden van AL-West gedeponeerd bij de KvK te Deventer, zijn van toepassing.

Indien u nog vragen heeft of aanvullende informatie wenst, verzoeken wij u om contact op te nemen met Klantenservice.

Wij vertrouwen erop u met de toegezonden informatie van dienst te zijn.

Met vriendelijke groet,

AL-West B.V. Dhr. Jan Godlieb, Tel. 31/570788113
Klantenservice

Parameters uitgevoerd door AL-West BV zijn geaccrediteerd volgens EN ISO/IEC 17025:2017. Alleen niet-geaccrediteerde en/of uitbestede parameters zijn gemarkeerd met het symbool " *) ".

Kamer van Koophandel
Nr. 08110898
VAT/BTW-ID-Nr.:
NL 811132559 B01

Directeur
ppa. Marc van Gelder
Dr. Paul Wimmer

kwaliteitswaarborg bodembeheer SIKB
TESTING RvA L 005
DOC-13-18263119-NL-P1

AL-West B.V.

Dortmundstraat 16B, 7418 BH Deventer, the Netherlands
Tel. +31(0)570 788110
e-Mail: info@al-west.nl, www.al-west.nl

AGROLAB GROUP
Your labs. Your service.

Opdracht **1148397** Water

Monsternr.	*Monster beschrijving*	*Monstername*	*Monsternamepunt*
270487	P1	19.04.2022	

		Eenheid	270487 P1
Metalen (AS3000)			
S	Barium (Ba)	µg/l	**260**
S	Cadmium (Cd)	µg/l	**0,57**
S	Kobalt (Co)	µg/l	**17**
S	Koper (Cu)	µg/l	**28**
S	Kwik (Hg)	µg/l	**<0,050**
S	Lood (Pb)	µg/l	**38**
S	Molybdeen (Mo)	µg/l	**<2,0**
S	Nikkel (Ni)	µg/l	**42**
S	Zink (Zn)	µg/l	**74**

S) Erkend volgens AS SIKB 3000
Verklaring:"<" of n.a. betekent dat het gehalte van de component lager is dan de rapportagegrens.
De parameter-specifieke analytische meetonzekerheid en informatie over de berekeningsmethode zijn op aanvraag beschikbaar, indien de gerapporteerde resultaten boven de parameterspecifieke rapportagegrens liggen. De minimale prestatiecriteria van de toegepaste methoden met betrekking tot de meetonzekerheid zijn in het algemeen gebaseerd op Richtlijn 2009/90/EG van de Europese Commissie.

Begin van de analyses: 19.04.2022
Einde van de analyses: 20.04.2022

De resultaten hebben uitsluitend betrekking op de geanalyseerde monsters. In gevallen waarin het testlaboratorium niet verantwoordelijk was voor de bemonstering, gelden de gerapporteerde resultaten voor de monsters zoals zij zijn ontvangen. .

AL-West B.V. Dhr. Jan Godlieb, Tel. 31/570788113
Klantenservice

Toegepaste methoden

Protocollen AS 3100 : Barium (Ba) Cadmium (Cd) Kobalt (Co) Koper (Cu) Kwik (Hg) Lood (Pb) Molybdeen (Mo) Nikkel (Ni) Zink (Zn)

Parameters uitgevoerd door AL-West BV zijn geaccrediteerd volgens EN ISO/IEC 17025:2017. Alleen niet-geaccrediteerde en/of uitbestede parameters zijn gemarkeerd met het symbool " *) ".

Kamer van Koophandel
Nr. 08110898
VAT/BTW-ID-Nr.:
NL 811132559 B01

Directeur
ppa. Marc van Gelder
Dr. Paul Wimmer

DOC-13-18263119-NL-P2

kwaliteitswaarborg bodembeheer SIKB
TESTING RvA L 005

Bijlage 3c : Wbb-toetsing grond + grondwater

Toetsingsinstellingen	
Versie	3.1.0
Toetsingsmethode	Beoordeling kwaliteit van grond volgens Wbb [T.12]

De toetsing is uitgevoerd volgens de vigerende wetgeving waarbij gebruik gemaakt is van de BOTOVA webservice (zie https://www.BOTOVA-service.nl/)

Opdracht	
Opdrachtnummer	1024534
Laboratorium	AL-West B.V.
Matrix	Vaste stoffen
Project	221-BSp; Spaanderstraat, Berghem
Datum binnenkomst	10.03.2021
Rapportagedatum	15.03.2021
CRM	Dhr. Jan Godlieb

Monster	
Analysenummer	387490
Monsteromschrijving	MIX(1.1 + 2.1 + 3.1 + 4.1 + 5.1 + 6.1 + 7.1 + 8.1)
Datum monstername	08.03.2021
Monstersoort	Bodem / Eluaat
Versie	1

Gehanteerde waarden voor dit monster		
Humus (%)	2,7	Gemeten waarde
Lutum (%)	4	Gemeten waarde

Resultaat voor dit monster	
Toetsingsresultaat	Voldoet aan Achtergrondwaarde

Parameter	Resultaat	Eenheid	Resultaat (G_standaard)	BOTOVA-eenheid	Toetsing	IRW	AW	I	T-index	Toets oordeel
Cadmium (Cd)	0,21	mg/kg Ds	0,34	mg/kg	<= Achtergrondwaarde	N	0,6	13	-1	<= AW
Kwik (Hg)	< 0,05	mg/kg Ds	0,048	mg/kg	<= Achtergrondwaarde	N	0,15	36	-1	<= AW
Kobalt (Co)	< 3	mg/kg Ds	6,06	mg/kg	<= Achtergrondwaarde	N	15	190	-1	<= AW
Zink (Zn)	34	mg/kg Ds	72,1	mg/kg	<= Achtergrondwaarde	N	140	720	-1	<= AW
Nikkel (AS3000)	< 4	mg/kg Ds	7	mg/kg	<= Achtergrondwaarde	N	35	100	-1	<= AW
Molybdeen (Mo)	< 1,5	mg/kg Ds	1,05	mg/kg	<= Achtergrondwaarde	N	1,5	190	-1	<= AW
Lood (Pb)	21	mg/kg Ds	31,5	mg/kg	<= Achtergrondwaarde	N	50	530	-1	<= AW
Koper (Cu)	16	mg/kg Ds	30,3	mg/kg	<= Achtergrondwaarde	N	40	190	-1	<= AW
Koolwaterstoffractie C10-C40	< 35	mg/kg Ds	90,7	mg/kg	<= Achtergrondwaarde	N	190	5000	-1	<= AW
som 10 polyaromatische koolwaterstoffen (VROM)			0,35	mg/kg	<= Achtergrondwaarde	N	1,5	40	-1	<= AW
som 7 polychloorbifenylen PCB28, 52, 101, 118, 138, 153, 180			18,1	ug/kg	<= Achtergrondwaarde	N	20	1000	-1	<= AW

Monster	
Analysenummer	387498
Monsteromschrijving	MIX(9.1 + 10.1 + 11.1 + 12.1 + 13.1 + 14.1 + 15.1)
Datum monstername	08.03.2021
Monstersoort	Bodem / Eluaat
Versie	1

Gehanteerde waarden voor dit monster		
Humus (%)	2,8	Gemeten waarde
Lutum (%)	3,3	Gemeten waarde

Resultaat voor dit monster	
Toetsingsresultaat	Voldoet aan Achtergrondwaarde

Parameter	Resultaat	Eenheid	Resultaat (G_standaard)	BOTOVA-eenheid	Toetsing	IRW	AW	I	T-index	Toets oordeel
Cadmium (Cd)	< 0,2	mg/kg Ds	0,23	mg/kg	<= Achtergrondwaarde	N	0,6	13	-1	<= AW
Kwik (Hg)	< 0,05	mg/kg Ds	0,049	mg/kg	<= Achtergrondwaarde	N	0,15	36	-1	<= AW
Kobalt (Co)	< 3	mg/kg Ds	6,46	mg/kg	<= Achtergrondwaarde	N	15	190	-1	<= AW
Zink (Zn)	21	mg/kg Ds	45,9	mg/kg	<= Achtergrondwaarde	N	140	720	-1	<= AW
Nikkel (AS3000)	< 4	mg/kg Ds	7,37	mg/kg	<= Achtergrondwaarde	N	35	100	-1	<= AW
Molybdeen (Mo)	< 1,5	mg/kg Ds	1,05	mg/kg	<= Achtergrondwaarde	N	1,5	190	-1	<= AW
Lood (Pb)	20	mg/kg Ds	30,3	mg/kg	<= Achtergrondwaarde	N	50	530	-1	<= AW
Koper (Cu)	15	mg/kg Ds	28,9	mg/kg	<= Achtergrondwaarde	N	40	190	-1	<= AW
Koolwaterstoffractie C10-C40	< 35	mg/kg Ds	87,5	mg/kg	<= Achtergrondwaarde	N	190	5000	-1	<= AW
som 7 polychloorbifenylen PCB28, 52, 101, 118, 138, 153, 180			17,5	ug/kg	<= Achtergrondwaarde	N	20	1000	-1	<= AW
som 10 polyaromatische koolwaterstoffen (VROM)			0,35	mg/kg	<= Achtergrondwaarde	N	1,5	40	-1	<= AW

Monster	
Analysenummer	387508
Monsteromschrijving	MIX(2.2 + 2.3 + 2.4 + 5.2 + 5.3 + 5.4 + 11.2 + 11.3 + 11.4)
Datum monstername	08.03.2021
Monstersoort	Bodem / Eluaat
Versie	1

Gehanteerde waarden voor dit monster		
Humus (%)	2	Gemeten waarde
Lutum (%)	< 1	Gemeten waarde

Resultaat voor dit monster	
Toetsingsresultaat	Voldoet aan Achtergrondwaarde

Parameter	Resultaat	Eenheid	Resultaat (G_standaard)	BOTOVA-eenheid	Toetsing	IRW	AW	I	T-index	Toets oordeel
Cadmium (Cd)	< 0,2	mg/kg Ds	0,24	mg/kg	<= Achtergrondwaarde	N	0,6	13	-1	<= AW
Kwik (Hg)	< 0,05	mg/kg Ds	0,05	mg/kg	<= Achtergrondwaarde	N	0,15	36	-1	<= AW
Kobalt (Co)	< 3	mg/kg Ds	7,38	mg/kg	<= Achtergrondwaarde	N	15	190	-1	<= AW
Zink (Zn)	< 20	mg/kg Ds	33,2	mg/kg	<= Achtergrondwaarde	N	140	720	-1	<= AW
Nikkel (AS3000)	< 4	mg/kg Ds	8,17	mg/kg	<= Achtergrondwaarde	N	35	100	-1	<= AW
Molybdeen (Mo)	< 1,5	mg/kg Ds	1,05	mg/kg	<= Achtergrondwaarde	N	1,5	190	-1	<= AW
Lood (Pb)	< 10	mg/kg Ds	11	mg/kg	<= Achtergrondwaarde	N	50	530	-1	<= AW
Koper (Cu)	< 5	mg/kg Ds	7,24	mg/kg	<= Achtergrondwaarde	N	40	190	-1	<= AW
Koolwaterstoffractie C10-C40	< 35	mg/kg Ds	122	mg/kg	<= Achtergrondwaarde	N	190	5000	-1	<= AW
som 10 polyaromatische koolwaterstoffen (VROM)			0,35	mg/kg	<= Achtergrondwaarde	N	1,5	40	-1	<= AW
som 7 polychloorbifenylen PCB28, 52, 101, 118, 138, 153, 180			24,5	ug/kg	<= Achtergrondwaarde	N	20	1000	-1	<= AW

Tabelinformatie	
Toetsing BOTOVA	Toetsresultaat uit BOTOVA
IRW	Indicatieve Referentie Waarden (Bijlage 1, Tabel 2, Staatscourant 2013 nr 16675)
AW	Achtergrondwaarde
I	Interventiewaarde
T-index	Index voor de afwijking van Gstandaard tov gemiddelde van Streefwaarde en Interventiewaarde
Toets oordeel	Parameteroordeel op basis van de waarde bij 'T Index'

Tabelinformatie	
Index < 0	GStandaard < AW
0 < Index < 0,5	GStandaard ligt tussen de AW en de oude T
0,5 < Index < 1	GStandaard ligt tussen de oude T en I
Index > 1	I overschreden

Toetsingsinstellingen	
Versie	3.1.0
Toetsingsmethode	Beoordeling kwaliteit van grond volgens Wbb [T.12]

De toetsing is uitgevoerd volgens de vigerende wetgeving waarbij gebruik gemaakt is van de BOTOVA webservice (zie https://www.BOTOVA-service.nl/)

Opdracht	
Opdrachtnummer	1148398
Laboratorium	AL-West B.V.
Matrix	Vaste stoffen
Project	222-BSp; Spaanderstraat, Berghem
Datum binnenkomst	19.04.2022
Rapportagedatum	25.04.2022
CRM	Dhr. Jan Godlieb

Monster	
Analysenummer	270496
Monsteromschrijving	MIX(1.1 + 2.1 + 3.1 + 4.1 + 5.1 + 6.1 + 7.1 + 8.1)
Datum monstername	2022-04-19 00:00:00
Monstersoort	Bodem / Eluaat
Versie	1

Gehanteerde waarden voor dit monster		
Humus (%)	2,7	Ingevoerde waarde
Lutum (%)	4	Ingevoerde waarde

Resultaat voor dit monster	
Toetsingsresultaat	Voldoet aan Achtergrondwaarde

Parameter	Resultaat	Eenheid	Resultaat (G_standaard)	BOTOVA-eenheid	Toetsing	AW	W	IND	IW	T-index	Toets oordeel
alfa-HCH	< 0,001	mg/kg Ds	2,59	ug/kg	<= Achtergrondwaarde	1	1	500	17000	-1	<= AW
beta-HCH	< 0,001	mg/kg Ds	2,59	ug/kg	<= Achtergrondwaarde	2	2	500	1600	-1	<= AW
gamma-HCH	< 0,001	mg/kg Ds	2,59	ug/kg	<= Achtergrondwaarde	3	40	500	1200	-1	<= AW
1,3-Hexachloorb	< 0,001	mg/kg Ds	2,59	ug/kg	<= Achtergrondwaarde	3					
Heptachloor	< 0,001	mg/kg Ds	2,59	ug/kg	<= Achtergrondwaarde	0,7	0,7	100	4000	-1	<= AW
alfa-Endosulfan	< 0,001	mg/kg Ds	2,59	ug/kg	<= Achtergrondwaarde	0,9	0,9	100	4000	-1	<= AW
Hexachloorb (HCB)	< 0,001	mg/kg Ds	2,59	ug/kg	<= Achtergrondwaarde	8,5	27	1400	2000	-1	<= AW
som heptachloore (som cis- en trans-)			5,19	ug/kg	<= Achtergrondwaarde	2	2	100	4000	-1	<= AW
som 2,4'- en 4,4'-DDE			13,7	ug/kg	<= Achtergrondwaarde	100	130	1300	2300	-1	<= AW
som 21 organochloo bestrijdingsr (Bbk, 1-1-2008:lar			78,9	ug/kg	<= Achtergrondwaarde	400					
som 2,4'- en 4,4'-DDD			5,19	ug/kg	<= Achtergrondwaarde	20	840	34000	34000	-1	<= AW
som 2,4'- en 4,4'-DDT			10,7	ug/kg	<= Achtergrondwaarde	200	200	1000	1700	-1	<= AW
som 7 polychloorb PCB28, 52, 101, 118, 138, 153, 180			18,1	ug/kg	<= Achtergrondwaarde	20	40	500	1000	-1	<= AW
som chloordaan (som cis- en trans-)			5,19	ug/kg	<= Achtergrondwaarde	2	2	100	4000	-1	<= AW
som aldrin, dieldrin en endrin			18,1	ug/kg	Wonen	15	40	140	4000	0,00078	> AW en <= T

Monster	
Analysenummer	270504
Monsteromschrijving	MIX(9.1 + 10.1 + 11.1 + 12.1 + 13.1 + 14.1 + 15.1)
Datum monstername	2022-04-19 00:00:00
Monstersoort	Bodem / Eluaat
Versie	1

Gehanteerde waarden voor dit monster		
Humus (%)	2,8	Ingevoerde waarde
Lutum (%)	3,3	Ingevoerde waarde

Resultaat voor dit monster	
Toetsingsresultaat	Voldoet aan Achtergrondwaarde

Parameter	Resultaat	Eenheid	Resultaat (G_standaard)	BOTOVA-eenheid	Toetsing	AW	W	IND	IW	T-index	Toets oordeel
alfa-HCH	< 0,001	mg/kg Ds	2,5	ug/kg	<= Achtergrondwaarde	1	1	500	17000	-1	<= AW
beta-HCH	< 0,001	mg/kg Ds	2,5	ug/kg	<= Achtergrondwaarde	2	2	500	1600	-1	<= AW
gamma-HCH	< 0,001	mg/kg Ds	2,5	ug/kg	<= Achtergrondwaarde	3	40	500	1200	-1	<= AW
1,3-Hexachloort	< 0,001	mg/kg Ds	2,5	ug/kg	<= Achtergrondwaarde	3					
Heptachloor	< 0,001	mg/kg Ds	2,5	ug/kg	<= Achtergrondwaarde	0,7	0,7	100	4000	-1	<= AW
alfa-Endosulfan	< 0,001	mg/kg Ds	2,5	ug/kg	<= Achtergrondwaarde	0,9	0,9	100	4000	-1	<= AW
Hexachloorb (HCB)	< 0,001	mg/kg Ds	2,5	ug/kg	<= Achtergrondwaarde	8,5	27	1400	2000	-1	<= AW
som 2,4'- en 4,4'-DDE			11,1	ug/kg	<= Achtergrondwaarde	100	130	1300	2300	-1	<= AW
som 7 polychloorbi PCB28, 52, 101, 118, 138, 153, 180			17,5	ug/kg	<= Achtergrondwaarde	20	40	500	1000	-1	<= AW
som heptachloore (som cis- en trans-)			5	ug/kg	<= Achtergrondwaarde	2	2	100	4000	-1	<= AW
som 2,4'- en 4,4'-DDT			10,7	ug/kg	<= Achtergrondwaarde	200	200	1000	1700	-1	<= AW
som aldrin, dieldrin en endrin			17,9	ug/kg	Wonen	15	40	140	4000	0,00073	> AW en <= T
som 21 organochloo bestrijdingsr (Bbk, 1-1-2008:lar			74,6	ug/kg	<= Achtergrondwaarde	400					
som 2,4'- en 4,4'-DDD			5	ug/kg	<= Achtergrondwaarde	20	840	34000	34000	-1	<= AW
som chloordaan (som cis- en trans-)			5	ug/kg	<= Achtergrondwaarde	2	2	100	4000	-1	<= AW

Tabelinformatie	
Toetsing BOTOVA	Toetsresultaat uit BOTOVA
AW	Achtergrondwaarden
W	Maximale waarden kwaliteitsklasse wonen
IND	Maximale waarden kwaliteitsklasse industrie
IW	Interventiewaarde
T-index	Index voor de afwijking van Gstandaard tov gemiddelde van Streefwaarde en Interventiewaarde
Toets oordeel	Parameteroordeel op basis van de waarde bij 'T Index'

Tabelinformatie	
Index < 0	GStandaard < AW
0 < Index < 0,5	GStandaard ligt tussen de AW en de oude T
0,5 < Index < 1	GStandaard ligt tussen de oude T en I

Index > 1	1 overschreden

Toetsingsinstellingen	
Versie	2.1.0
Toetsingsmethode	Beoordeling kwaliteit van grondwater volgens Wbb [T.13]

De toetsing is uitgevoerd volgens de vigerende wetgeving waarbij gebruik gemaakt is van de BOTOVA webservice (zie https://www.BOTOVA-service.nl/)

Opdracht	
Opdrachtnummer	1024533
Laboratorium	AL-West B.V.
Matrix	Water
Project	221-BSp; Spaanderstraat, Berghem
Datum binnenkomst	09.03.2021
Rapportagedatum	12.03.2021
CRM	Dhr. Jan Godlieb

Monster	
Analysenummer	387481
Monsteromschrijving	P1, grondwater
Datum monstername	08.03.2021
Monstersoort	Water
Versie	1

Gehanteerde waarden voor dit monster	
Water diep/ondiep	Ondiep

Resultaat voor dit monster	
Toetsingsresultaat	Overschrijding Interventiewaarde

Parameter	Resultaat	Eenheid	Resultaat (G_standaard)	BOTOVA-eenheid	Toetsing	IRW	SW	IW	T-index	Toets oordeel
Molybdeen (Mo)	< 2	µg/l	1,4	ug/l	<= Streefwaarde	N	5	300	-1	<= SW
Kwik (Hg)	< 0,05	µg/l	0,035	ug/l	<= Streefwaarde	N	0,05	0,3	-1	<= SW
Cadmium (Cd)	6	µg/l	6	ug/l	> Streefwaarde	N	0,4	6	1	> T en <= I
Koper (Cu)	4,6	µg/l	4,6	ug/l	<= Streefwaarde	N	15	75	-1	<= SW
Lood (Pb)	< 2	µg/l	1,4	ug/l	<= Streefwaarde	N	15	75	-1	<= SW
Nikkel (Ni)	27	µg/l	27	ug/l	> Streefwaarde	N	15	75	0,2	> SW en <= T
Zink (Zn)	1100	µg/l	1100	ug/l	> Interventiewaarde	N	65	800	1,41	> I
Barium (Ba)	330	µg/l	330	ug/l	> Streefwaarde	N	50	625	0,49	> SW en <= T
Kobalt (Co)	5,9	µg/l	5,9	ug/l	<= Streefwaarde	N	20	100	-1	<= SW
Benzeen	< 0,2	µg/l	0,14	ug/l	<= Streefwaarde	N	0,2	30	-1	<= SW
Tolueen	< 0,2	µg/l	0,14	ug/l	<= Streefwaarde	N	7	1000	-1	<= SW
Ethylbenzeen	< 0,2	µg/l	0,14	ug/l	<= Streefwaarde	N	4	150	-1	<= SW
Naftaleen	< 0,02	µg/l	0,014	ug/l	<= Streefwaarde	N	0,01	70	-1	<= SW
Styreen	< 0,2	µg/l	0,14	ug/l	<= Streefwaarde	N	6	300	-1	<= SW
Dichloormethaan	< 0,2	µg/l	0,14	ug/l	<= Streefwaarde	N	0,01	1000	-1	<= SW
Trichloormethaan (Chloroform)	< 0,2	µg/l	0,14	ug/l	<= Streefwaarde	N	6	400	-1	<= SW
Tetrachloormethaan (Tetra)	< 0,1	µg/l	0,07	ug/l	<= Streefwaarde	N	0,01	10	-1	<= SW
1,1-Dichloorethaan	< 0,2	µg/l	0,14	ug/l	<= Streefwaarde	N	7	900	-1	<= SW
1,2-Dichloorethaan	< 0,2	µg/l	0,14	ug/l	<= Streefwaarde	N	7	400	-1	<= SW
1,1,1-Trichloorethaan	< 0,1	µg/l	0,07	ug/l	<= Streefwaarde	N	0,01	300	-1	<= SW
1,1,2-Trichloorethaan	< 0,1	µg/l	0,07	ug/l	<= Streefwaarde	N	0,01	130	-1	<= SW
Vinylchloride	< 0,2	µg/l	0,14	ug/l	<= Streefwaarde	N	0,01	5	-1	<= SW
1,1-Dichlooretheen	< 0,1	µg/l	0,07	ug/l	<= Streefwaarde	N	0,01	10	-1	<= SW
Trichlooretheen (Tri)	< 0,2	µg/l	0,14	ug/l	<= Streefwaarde	N	24	500	-1	<= SW
Tetrachlooretheen (Per)	< 0,1	µg/l	0,07	ug/l	<= Streefwaarde	N	0,01	40	-1	<= SW
Koolwaterstoffractie C10-C40	< 50	µg/l	35	ug/l	<= Streefwaarde	N	50	600	-1	<= SW
som dichlooretheen-isomeren			0,14	ug/l	<= Streefwaarde	N	0,01	20	-1	<= SW
som xyleen-isomeren			0,21	ug/l	<= Streefwaarde	N	0,2	70	-1	<= SW
som 3 dichloorpropanen (som 1,1- en 1,2- en 1,3-)			0,42	ug/l	<= Streefwaarde	N	0,8	80	-1	<= SW

Enkele parameters ontbreken in de volgende somparameters:: som 16 aromatische oplosmiddelen (Bbk, 1-1-2008)

Tabelinformatie	
Toetsing BOTOVA	Toetsresultaat uit BOTOVA
IRW	Indicatieve Referentie Waarden (Bijlage 1, Tabel 2, Staatscourant 2013 nr 16675)
SW	Streefwaarde
IW	Interventiewaarde
T-index	Index voor de afwijking van Gstandaard tov gemiddelde van Streefwaarde en Interventiewaarde
Toets oordeel	Parameteroordeel op basis van de waarde bij 'T Index'

Tabelinformatie	

Index < 0	GStandaard < AW
0 < Index < 0,5	GStandaard ligt tussen de AW en de oude T
0,5 < Index < 1	GStandaard ligt tussen de oude T en I
Index > 1	I overschreden

Toetsingsinstellingen	
Versie	2.1.0
Toetsingsmethode	Beoordeling kwaliteit van grondwater volgens Wbb [T.13]

De toetsing is uitgevoerd volgens de vigerende wetgeving waarbij gebruik gemaakt is van de BOTOVA webservice (zie https://www.BOTOVA-service.nl/)

Opdracht	
Opdrachtnummer	1148397
Laboratorium	AL-West B.V.
Matrix	Water
Project	222-BSp; Spaanderstraat, Berghem
Datum binnenkomst	19.04.2022
Rapportagedatum	21.04.2022
CRM	Dhr. Jan Godlieb

Monster	
Analysenummer	270487
Monsteromschrijving	P1
Datum monstername	2022-04-19 00:00:00
Monstersoort	Water
Versie	1

Gehanteerde waarden voor dit monster	
Water diep/ondiep	Ondiep

Resultaat voor dit monster	
Toetsingsresultaat	Overschrijding Streefwaarde

Parameter	Resultaat	Eenheid	Resultaat (G_standaard)	BOTOVA-eenheid	Toetsing	SW	IW	IW indic	T-index	Toets oordeel
Kwik (Hg)	< 0,05	µg/l	0,035	ug/l	<= Streefwaarde	0,05	0,3		-1	<= SW
Molybdeen (Mo)	< 2	µg/l	1,4	ug/l	<= Streefwaarde	5	300		-1	<= SW
Kobalt (Co)	17	µg/l	17	ug/l	<= Streefwaarde	20	100		-1	<= SW
Barium (Ba)	260	µg/l	260	ug/l	> Streefwaarde	50	625		0,37	> SW en <= T
Zink (Zn)	74	µg/l	74	ug/l	> Streefwaarde	65	800		0,012	> SW en <= T
Nikkel (Ni)	42	µg/l	42	ug/l	> Streefwaarde	15	75		0,45	> SW en <= T
Lood (Pb)	38	µg/l	38	ug/l	> Streefwaarde	15	75		0,38	> SW en <= T
Koper (Cu)	28	µg/l	28	ug/l	> Streefwaarde	15	75		0,22	> SW en <= T
Cadmium (Cd)	0,57	µg/l	0,57	ug/l	> Streefwaarde	0,4	6		0,03	> SW en <= T

Tabelinformatie	
Toetsing BOTOVA	Toetsresultaat uit BOTOVA
SW	Streefwaarde
IW	Interventiewaarde
IW indic	Indicatief niveau voor ernstige verontreiniging grondwater
T-index	Index voor de afwijking van Gstandaard tov gemiddelde van Streefwaarde en Interventiewaarde
Toets oordeel	Parameteroordeel op basis van de waarde bij 'T Index'

Tabelinformatie	
Index < 0	GStandaard < AW
0 < Index < 0,5	GStandaard ligt tussen de AW en de oude T
0,5 < Index < 1	GStandaard ligt tussen de oude T en I
Index > 1	I overschreden

Bijlage 4 : Boorbeschrijving

Boorbeschrijving volgens NEN 5104

Beschrijver : W.A. van Aerle
Boortype : Edelman, 10 cm

Boorpunt	Monster	Diepte	Beschrijving
Boring 1 :	1.1	0 - 50 cm	donkerbruin zwak siltig, matig fijn zand (Z210 s1)
Boring 2 :	2.1	0 - 50 cm	donkerbruin zwak siltig, matig fijn zand (Z210 s1)
	2.2	50 - 100 cm	donkergeel, matig fijn zand (Z210)
	2.3	100 - 150 cm	geelgrijs, matig fijn zand (Z210)
	2.4	150 - 200 cm	grijs, zeer fijn zand (Z150)
Boring 3 :	3.1	0 - 50 cm	donkerbruin zwak siltig, matig fijn zand (Z210 s1)
Boring 4 :	4.1	0 - 50 cm	donkerbruin zwak siltig, matig fijn zand (Z210 s1)
Boring 5 :	5.1	0 - 50 cm	donkerbruin zwak siltig, matig fijn zand (Z210 s1)
	5.2	50 - 100 cm	donkergeel, matig fijn zand (Z210)
	5.3	100 - 150 cm	geelgrijs, matig fijn zand (Z210)
	5.4	150 - 200 cm	grijs, zeer fijn zand (Z150)
Boring 6 :	6.1	0 - 50 cm	donkerbruin zwak siltig, matig fijn zand (Z210 s1)
Boring 7 :	7.1	0 - 50 cm	donkerbruin zwak siltig, matig fijn zand (Z210 s1)
Boring 8 :	8.1	0 - 50 cm	donkerbruin zwak siltig, matig fijn zand (Z210 s1)
Boring 9 :	9.1	0 - 50 cm	donkerbruin zwak siltig, matig fijn zand (Z210 s1)
Boring 10 :	10.1	0 - 50 cm	donkerbruin zwak siltig, matig fijn zand (Z210 s1)
Boring 11 :	11.1	0 - 50 cm	donkerbruin zwak siltig, matig fijn zand (Z210 s1)
	11.2	50 - 100 cm	donkergeel, matig fijn zand (Z210)
	11.3	100 - 150 cm	geelgrijs, matig fijn zand (Z210)
	11.4	150 - 200 cm	grijs, zeer fijn zand (Z150)
Boring 12 :	12.1	0 - 50 cm	donkerbruin zwak siltig, matig fijn zand (Z210 s1)
Boring 13 :	13.1	0 - 50 cm	donkerbruin zwak siltig, matig fijn zand (Z210 s1)
Boring 14 :	14.1	0 - 50 cm	donkerbruin zwak siltig, matig fijn zand (Z210 s1)
Boring 15 :	15.1	0 - 50 cm	donkerbruin zwak siltig, matig fijn zand (Z210 s1)

Boring P1 :	0 - 50 cm	donkerbruin, zwak siltig, matig fijn zand (Z210 s1); licht puin
	50 - 100 cm	donkergeel, matig fijn zand (Z210)
	100 - 150 cm	geelgrijs, matig fijn zand (Z210)
	150 - 230 cm	grijs, zeer fijn zand (Z150)
	230 - 320 cm	grijs, zwak siltig, zeer fijn zand (Z150 s1)
	320 - 350 cm	grijs, zwak siltig, licht grindig, matig fijn zand (Z210s1g1)

T=10,3 °C, Ec=680 µS, pH=6.74, D=17 NTU,
g.w.st.=202 cm-mv