Quickscan natuurwaardenonderzoek
Oldenzaalsestraat 135 Losser

Effectbeoordeling in het kader van de Wet natuurbescherming, Natuurnetwerk Nederland en Natura 2000

NATUURBANK OVERIJSSEL

Colofon

Quickscan natuurwaardenonderzoek Oldenzaalsestraat 135 Losser

Effectbeoordeling in het kader van de Wet natuurbescherming, Natuurnetwerk Nederland en Natura 2000

Uitgevoerd door:
Natuurbank Overijssel
Correspondentieadres:
Aladnaweg 18
7122 RR Aalten

BTW-ID: NL001388212B56
E: info@natuurbankoverijssel.nl
Tel: 0543-451142 / 0614-435700

Opdrachtgever: Building Design

Abonnementhouder van de Nationale Databank Flora en Fauna

Projectnummer en versie: 6041 versie 1.0	Status: definitief
Ligging plangebied: Oldenzaalsestraat 135 Losser	Rapportdatum: 13-3-2023
Auteur: Ing. P. Leemreise	Veldwerk uitgevoerd door: Ing. P. Leemreise

De vermelde medewerkers in deze rapportage zijn akkoord met openbaring van zijn of haar persoonsgegevens in het kader van de AVG-privacy wetgeving.

Inhoudsopgave

Samenvatting 3
Hoofdstuk 1 Inleiding 4
Hoofdstuk 2 Het plangebied 5
2.1 Situering 5
2.2 Beschrijving van het plangebied 5
Hoofdstuk 3 Voorgenomen activiteiten 6
3.1 Algemeen 6
3.2 Mogelijk effect van de voorgenomen activiteiten op beschermde soorten en/of –gebieden 7
3.3 Vaststellen van de invloedsfeer 7
3.4 Vaststellen van het onderzoeksgebied 7
Hoofdstuk 4 Toetsingskaders 8
4.1 Algemeen 8
4.2 Wet natuurbescherming; Natura 2000 8
4.3 Wet natuurbescherming; Soortenbescherming 8
4.4 Beleid ten aanzien van het Natuurnetwerk Nederland 9
4.5 Wet natuurbescherming; Houtopstanden 9
Hoofdstuk 5 Gebiedsbescherming 10
5.1 Algemeen 10
5.2 Natuurnetwerk Nederland 10
5.3 Natura 2000 11
5.4 Slotconclusie 13
Hoofdstuk 6 Soortenbescherming 14
6.1 Methode 14
6.1.1 Algemeen 14
6.1.2 Bronnenonderzoek 14
6.1.3 Veldonderzoek 14
6.1.4 Methode per soortgroep 15
6.2 Resultaten 16
6.3 Wettelijke consequenties van de beoogde ingreep 18
6.4 Historische gegevens en overige bronnen 21
6.5Volledigheid van het onderzoek 21
Hoofdstuk 7 Conclusies 22

SAMENVATTING

Op het adres Oldenzaalsestraat 135 te Losser, bevindt zich Landgoed 't Borghuis. Dit landgoed bestaat momenteel uit een recreatief erf en een agrarisch erf. Er zijn plannen voor de bouw van een schaapskooi in het zuidelijke deel van het plangebied en de bouw van twee groepsaccommodaties in het noordelijke deel. Als gevolg van deze voorgenomen activiteiten kan overtreding van de Wet natuurbescherming op voorhand niet uitgesloten worden. Daarom is Natuurbank Overijssel gevraagd om de wettelijke consequenties van de voorgenomen activiteiten in het kader van de Wet natuurbescherming in beeld te brengen. In voorliggend rapport worden de bevindingen van het uitgevoerde onderzoek gepresenteerd. Naast een beschrijving van het onderzoeksgebied, de onderzoeksopzet en de resultaten van het onderzoek, worden de wettelijke consequenties van de voorgenomen activiteiten weergegeven.

Het plangebied is op 14 februari 2023 onderzocht op de (potentiële) aanwezigheid van beschermde planten, dieren en beschermde nesten, holen, vaste rust- en voortplantingslocaties. Ook is onderzocht of de voorgenomen activiteiten een negatief effect hebben op beschermd (natuur)gebied, zoals Natura 2000 en het Natuurnetwerk Nederland.

Resultaten toetsing aan wet- en regelgeving voor beschermde gebieden:
Het plangebied behoort voor een klein deel tot Natuurnetwerk Nederland, maar ligt buiten de begrenzing van Natura 2000-gebied. Er vinden geen ruimtelijke ontwikkelingen plaats binnen het NNN; nadere toetsing van het initiatief aan de beleidsregels voor de bescherming van het NNN is daarom niet aan de orde. De voorgestelde werkzaamheden, zoals opgenomen in het inrichtingsplan, bestaan uit een specifieke vorm van bosbeheer. Hiervoor is geen Omgevingsvergunning vereist. Met uitzondering van het aspect stikstof, kan een negatief effect op Natura 2000-gebied uitgesloten worden. Om te onderzoeken of uitvoering van de voorgenomen activiteiten leidt tot een toename van stikstofdepositie op stikstofgevoelige habitattypen in Natura 2000-gebied, dient een stikstofberekening uitgevoerd te worden. Dit dient voor zowel de ontwikkel- als gebruiksfase uitgevoerd te worden.

Resultaten toetsing aan wet- en regelgeving voor beschermde soorten:
De inrichting en het gevoerde beheer maken het plangebied niet tot een geschikte groeiplaats voor beschermde plantensoorten, maar wel tot geschikt functioneel leefgebied voor verschillende beschermde dieren. Het plangebied wordt door beschermde diersoorten hoofdzakelijk benut als foerageergebied, maar mogelijk nestelen er vogels, bezetten amfibieën er een (winter)rustplaats en bezetten beschermde grondgebonden zoogdieren en vleermuizen er een vaste rust- of voortplantingsplaats.

Het plangebied ligt in een waardevol landschap waarbij agrarische cultuurgronden afgewisseld worden met bossen, houtwallen en natuurgebieden. Voorgenomen initiatief voorziet in de bouw van twee groepsaccommodaties en een schaapskooi en de aanleg van nieuwe natuur. De plekken waar voorgenoemde ontwikkelingen plaats vinden bestaat uit grasland met vrij soortenarme grazige vegetatie. Deze plekken hebben een lage ecologische waarde. Als gevolg van de voorgenomen activiteiten worden geen beschermde dieren verstoord of gedood en wordt geen vaste rust- of voortplantingsplaats beschadigd of vernield. Op de beoogde ontwikkellocaties neemt de betekenis ervan als foerageergebied voor vogels en grondgebonden zoogdieren af, maar dit leidt niet tot wettelijke consequenties.
Door uitvoering van de voorgenomen activiteiten neemt de betekenis van het plangebied als foerageergebied voor verschillende foeragerende diersoorten tijdelijk af. Dit leidt echter niet tot wettelijke consequenties. Als gevolg van de voorgenomen inrichting en beheer van het plangebied, neemt de betekenis van het plangebied als foerageergebied voor dassen niet af.

Resultaten van toetsing aan wet- en regelgeving voor beschermde soorten en gebieden samengevat:

- Stikstofberekening uitvoeren voor de ontwikkel- en gebruiksfase;

HOOFDSTUK 1 INLEIDING

Op het adres Oldenzaalsestraat 135 te Losser, bevindt zich Landgoed 't Borghuis. Dit landgoed bestaat momenteel uit een recreatief erf en een agrarisch erf. Er zijn plannen voor de bouw van een schaapskooi in het zuidelijke deel van het plangebied en de bouw van twee groepsaccommodaties in het noordelijke deel. Als gevolg van deze voorgenomen activiteiten kan overtreding van de Wet natuurbescherming op voorhand niet uitgesloten worden. Daarom is Natuurbank Overijssel gevraagd om de wettelijke consequenties van de voorgenomen activiteiten in het kader van de Wet natuurbescherming in beeld te brengen. In voorliggend rapport worden de bevindingen van het uitgevoerde onderzoek gepresenteerd. Naast een beschrijving van het onderzoeksgebied, de onderzoeksopzet en de resultaten van het onderzoek, worden de wettelijke consequenties van de voorgenomen activiteiten weergegeven.

Er is in het onderzoeksgebied gekeken naar de (potentiële) aanwezigheid van beschermde planten en dieren en beschermde nesten, holen, vaste rust- en voortplantingsplaatsen en andere beschermde functies. Ook is onderzocht of de voorgenomen activiteiten een negatief effect hebben op beschermd (natuur)gebied.

Op basis van de onderzoeksresultaten worden de wettelijke consequenties bepaald van de voorgenomen activiteiten in het kader van de Wet natuurbescherming (soorten en Natura 2000-gebied) en de Omgevingsverordening Overijssel (Natuurnetwerk Nederland).

Doel van deze rapportage:
De Quickscan natuurwaardenonderzoek is uitgevoerd als één van de verschillende (milieu)onderzoeken in het kader van besluitvorming binnen de Ruimtelijke Ordening (doorgaans het wijzigen van het bestemmingsplan) of het aanvragen van een Omgevingsvergunning. Het onderzoek is uitgevoerd om antwoord te kunnen geven op de vraag: is er sprake van een goede ruimtelijke ordening (is de voorgenomen activiteit uitvoerbaar?). Het is nadrukkelijk geen ecologisch werkprotocol dat opgesteld wordt om te voorkomen dat de Wet natuurbescherming overtreden wordt als gevolg van de voorgenomen activiteiten. De Wet natuurbescherming is tijdens de uitvoering van voorgenomen activiteiten altijd van toepassing en het is aan de uitvoerende partijen om de noodzakelijke zorgvuldigheid te betrachten tijdens de uitvoering.
Om een goed ecologisch werkprotocol op te kunnen stellen is meer detailinformatie vereist, zoals de planning in uitvoering, in te zetten materieel en informatie over type bebouwing, bouwwijze, materiaalgebruik etc.

HOOFDSTUK 2 HET PLANGEBIED

2.1 Situering

Het plangebied is gesitueerd aan de Oldenzaalse 135 te Losser. Het ligt in het buitengebied en wordt omgeven door landelijk gebied. Op onderstaande afbeelding wordt de globale ligging van het plangebied weergegeven op een topografische kaart.

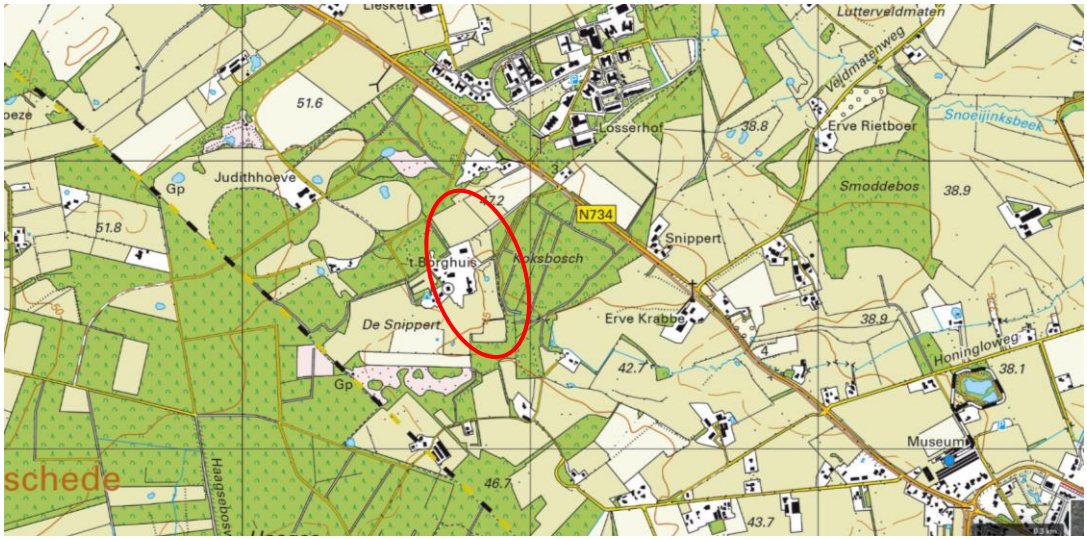

Globale ligging van het plangebied. De ligging van het plangebied wordt met de rode cirkel aangeduid (bron: ruimtelijkeplannen.nl).

2.2 Beschrijving van het plangebied

Het plangebied vormt een recreatief en agrarisch erf en bestaat uit bebouwing, erfverharding, grasland, tuin met gazon en heesters, enkele bomenrijen en solitaire bomen. In het centrale deel staan verschillende gebouwen, aan noord-, oost- en zuidzijde overgaand in extensief beheerd grasland en bos. Op onderstaande afbeelding wordt de begrenzing van het plangebied weergegeven. Voor een verbeelding van de huidige situatie wordt verwezen naar de fotobijlage.

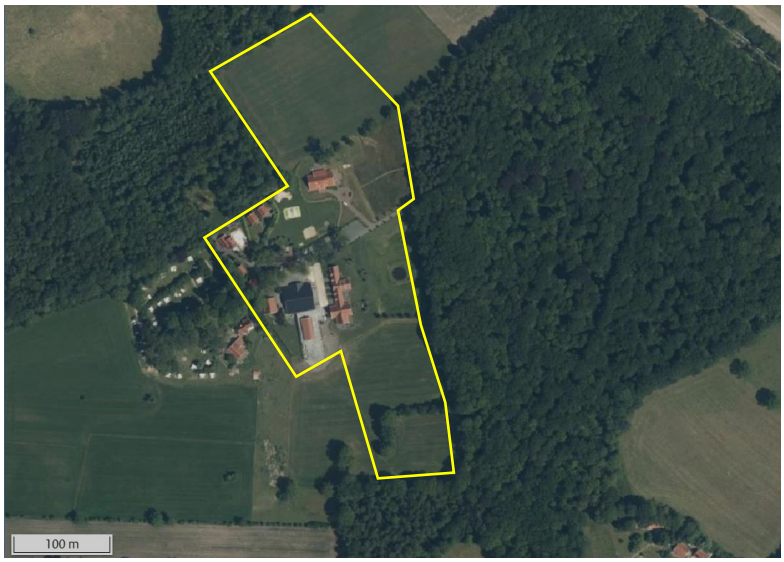

Begrenzing van het plangebied wordt met de gele lijn aangeduid(bron luchtfoto: ruimtelijkeplannen.nl).

HOOFDSTUK 3 VOORGENOMEN ACTIVITEITEN

3.1 Algemeen

Initiatiefnemer is voornemens op het landgoed verschillende ontwikkelingen door te voeren.
Concreet gaat het om de volgende ontwikkelingen:

- Het uitbreiden van het recreatief erf om de bouw van drie (reeds vergunde, maar te verplaatsen) groepsaccommodaties mogelijk te maken;
- Het omzetten van het agrarische erf tot een recreatief erf en het toestaan van twee extra groepsaccommodaties binnen bestaande bebouwing;
- Het planologisch toestaan van in totaal drie bedrijfswoningen op het recreatieve erf;
- De bouw van een schaapskooi in het zuidelijke deel van het plangebied;
- Het verlenen van zorg, ondergeschikt aan de recreatieve hoofdfunctie;
- Het realiseren van centrale voorzieningen (Denk aan sport- en speelvoorzieningen, werkplaats, berging, kantine. Ook kan worden gedacht aan een aanbouw bij een woning, overkapping, uitbouw vakantiewoning of het verbinden van vakantiewoningen), waarvoor maximaal 500 m2 aan extra bebouwing wordt toegestaan;
- De landschappelijk inpassing van het geheel en de realisatie van nieuwe natuur in het kader van KGO.

Een deel van bovenstaande ontwikkelingen zijn van planologische aard (wijzigen bestemmingsplan). Zichtbaar in het veld zijn de bouw van twee groepsaccommodaties, de bouw van de schaapskooi en het realiseren van nieuwe natuur. Op onderstaande afbeelding wordt een plattegrond van het wenselijke eindbeeld weergegeven.

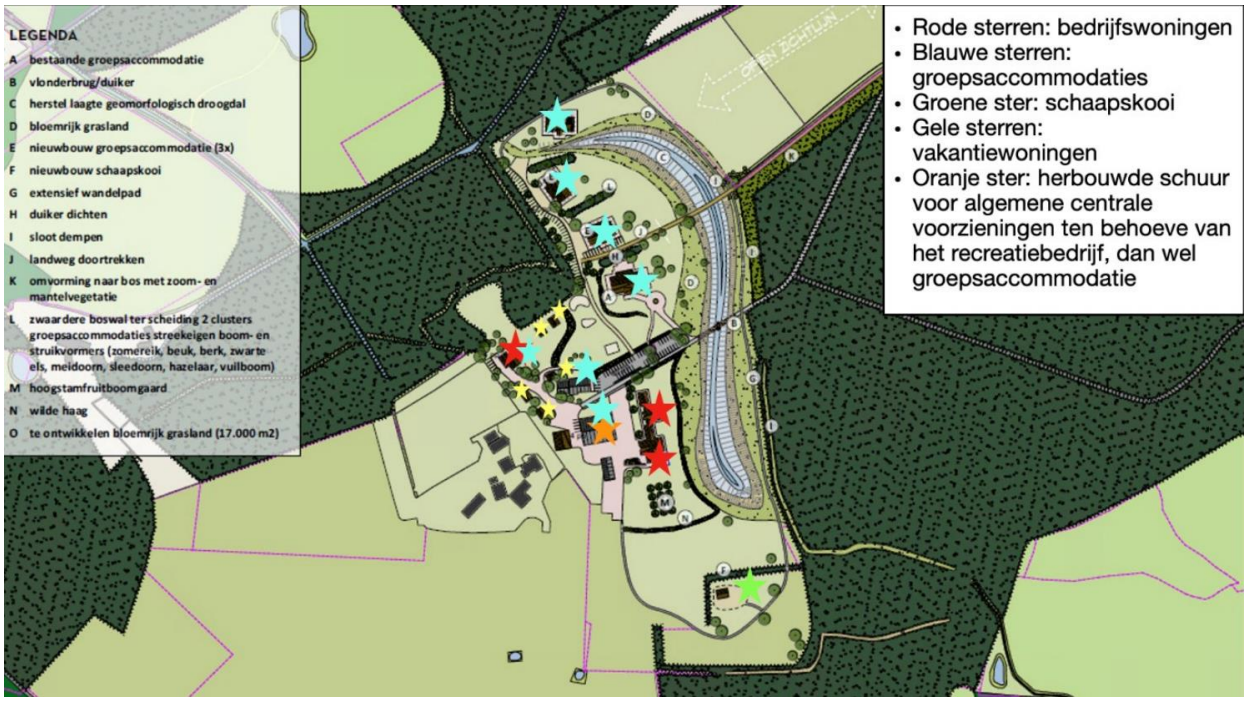

Plattegrond van het wenselijke eindbeeld (bron: BJZ).

De landschappelijke inpassing van het erf bestaat uit de volgende landschappelijke maatregelen:
• Realisatie van 1,01 ha kruiden- en faunarijk grasland (graan);
• Realisatie van 1,14 ha vochtig, bloemrijk hooiland (droogloop);
• Realisatie van 1,7 ha. kruiden-en faunarijk grasland (graan);
• Omvorming van 0,42 ha bos met overstaanders naar mantel-zoomvegetatie;
• Realisatie van 735 m2 houtwal /-singel;

• Realisatie van hoogstamfruitboomgaard (appel-peer-pruim) en solitaire karakteristieke hoogstamfruitbomen (noot-kers) totaal 29 stuks;
• Realisatie van 300 m2 wilde haag (meidoorn/sleedoorn/vuilboom);
• Versterking van 530 m2 bestaande houtsingel;
• Aanplant van 46 solitaire, streekeigen bomen;
• Aanleg van 800 m wandelpad (1,50 m. breed);
• Aanleg van 317 m halfverhard toegangspad met bloemrijke bermen (3.00 m breed)

3.2 Mogelijk effect van de voorgenomen activiteiten op beschermde soorten en/of –gebieden

De voorgenomen activiteiten hebben mogelijk een negatieve invloed op beschermde soorten en beschermd (natuur)gebied. We onderscheiden de volgende negatieve invloeden:

Mogelijke tijdelijke invloeden:

- Verstoren rust- en voortplantingsplaatsen als gevolg van geluid, stof en trillingen tijdens de werkzaamheden;

Mogelijke permanente invloeden:

- Mogelijk afname/verdwijnen van beschermde vaste rust- of voortplantingsplaatsen en/of jaar rond beschermde nesten;
- Vernielen/verdwijnen van beschermde soorten;
- Aantasting van de kwaliteit van het leefgebied van beschermde soorten;

3.3 Vaststellen van de invloedsfeer

Naast een tijdelijk effect in het onderzoeksgebied, kan het voorkomen dat een voorgenomen activiteit een negatief effect heeft op beschermde soorten of beschermd natuurgebied buiten het onderzoeksgebied. Dit noemen we de invloedsfeer. De omvang van de invloedsfeer wordt bepaald door de duur, aard en omvang van de tijdelijke en/of permanente nieuwe situatie. Het effect van de voorgenomen activiteit op een beschermde soort verschilt per soort en/of soortgroep.

In deze studie wordt alleen gekeken naar de uitvoering van de fysieke werkzaamheden, zoals bouwwerkzaamheden en het exploiteren/gebruiken van de nieuwe groepsaccommodaties en schaapskooi.

Beoordeling van de invloedsfeer van de voorgenomen activiteit:
Om de effecten van een voorgenomen activiteiten goed in beeld te kunnen brengen, is het soms van belang ook buiten het plangebied te kijken. In voorliggend geval grenst het plangebied aan bos, erf en agrarisch cultuurland.

3.4 Vaststellen van het onderzoeksgebied

Gelet op de afstand tussen de locaties waar werkzaamheden plaats vinden en het naastgelegen bos, is er geen aanleiding het onderzoeksgebied te vergroten. Het onderzoeksgebied is gelijk aan het plangebied en richt zich in het bijzonder op de bouwlocatie van beide groepsaccommodaties, de bouwlocatie van de schaapskooi en de plekken waar grond vergraven wordt in het kader van natuurontwikkeling.

HOOFDSTUK 4 TOETSINGSKADERS

4.1 Algemeen

In dit Hoofdstuk worden de diverse toetsingskaders toegelicht waaraan het initiatief getoetst wordt.

4.2 Wet natuurbescherming; Natura 2000

Het gebiedsbeschermingsdeel van de Wet natuurbescherming heeft als doel het beschermen van Natura 2000-gebieden (Vogelrichtlijn- en/of Habitatrichtlijngebieden) in Nederland. Projecten die significante gevolgen voor deze gebieden kunnen hebben, zijn in beginsel – zonder vergunning – niet toegestaan. Ook het vaststellen van plannen zoals een bestemmingsplan of een inpassingsplan is niet toegestaan, indien het betreffende plan significante gevolgen kan hebben voor Natura 2000-gebieden. Naast directe effecten (bijv. ruimtebeslag), dient ook gekeken te worden naar indirecte effecten als gevolg van externe werking (bijv. door geluid, licht en stikstofdepositie). De eerste stap in de toetsing is vaak een voortoets. Als significante gevolgen in de voortoets niet op voorhand met zekerheid kunnen worden uitgesloten, dan is een passende beoordeling noodzakelijk. In dat geval is voor een project een vergunning noodzakelijk op grond van artikel 2.7 Wet natuurbescherming.

4.3 Wet natuurbescherming; Soortenbescherming

In de Wet natuurbescherming is de soortenbescherming in Nederland geregeld. In de wet zijn lijsten opgenomen met beschermde soorten. In de Wet natuurbescherming worden drie verschillende beschermingsregimes gehanteerd waaraan verschillende verbodsbepalingen zijn gekoppeld:

<u>Soorten Vogelrichtlijn (artikel 3.1 e.v.):</u>

- lid 1) Het is verboden opzettelijk van nature in Nederland in het wild levende vogels van soorten als bedoeld in artikel 1 van de Vogelrichtlijn te doden of te vangen;
- lid 2) Het is verboden opzettelijk nesten, rustplaatsen en eieren van vogels als bedoeld in het eerste lid te vernielen of te beschadigen, of nesten van vogels weg te nemen;
- lid 3) Het is verboden eieren van vogels als bedoeld in het eerste lid te rapen en deze onder zich te hebben;
- lid 4) Het is verboden vogels als bedoeld in het eerste lid opzettelijk te storen;
- lid 5) Het verbod, bedoeld in het vierde lid, is niet van toepassing indien de storing niet van wezenlijke invloed is op de staat van instandhouding van de desbetreffende vogelsoort.

<u>Soorten Habitatrichtlijn (artikel 3.5 e.v.);</u>

- lid 1) Het is verboden in het wild levende dieren van soorten, genoemd in bijlage IV, onderdeel a, bij de Habitatrichtlijn, bijlage II bij het Verdrag van Bern of bijlage I bij het Verdrag van Bonn, in hun natuurlijk verspreidingsgebied opzettelijk te doden of te vangen;
- lid 2) Het is verboden dieren als bedoeld in het eerste lid opzettelijk te verstoren;
- lid 3) Het is verboden eieren van dieren als bedoeld in het eerste lid in de natuur opzettelijk te vernielen of te rapen;
- lid 4) Het is verboden de voortplantingsplaatsen of rustplaatsen van dieren als bedoeld in het eerste lid te beschadigen of te vernielen;
- lid 5) Het is verboden planten van soorten, genoemd in bijlage IV, onderdeel b, bij de Habitatrichtlijn of bijlage I bij het Verdrag van Bern, in hun natuurlijke verspreidingsgebied opzettelijk te plukken en te verzamelen, af te snijden, te ontwortelen of te vernielen.

<u>Andere Soorten (artikel 3.10 e.v.)</u>

lid 1) Onverminderd artikel 3.5, eerste, vierde en vijfde lid, is het verboden:

- onderdeel a. in het wild levende zoogdieren, amfibieën, reptielen, vissen, dagvlinders, libellen en kevers van de soorten, genoemd in de bijlage, onderdeel A, bij deze wet, opzettelijk te doden of te vangen;
- onderdeel b. de vaste voortplantingsplaatsen of rustplaatsen van dieren als bedoeld in onderdeel a opzettelijk te beschadigen of te vernielen, of

- onderdeel c. vaatplanten van de soorten, genoemd in de bijlage, onderdeel B, bij deze wet, in hun natuurlijke verspreidingsgebied opzettelijk te plukken en te verzamelen, af te snijden, te ontwortelen of te vernielen.

Ten aanzien van de andere beschermde soorten geldt dat het bevoegd gezag (provincies c.q. ministerie van LNV) de vrijheid hebben om soorten binnen deze categorie vrij te stellen van de verbodsbepalingen uit ontheffingsplicht artikel 3.10 uit de Wet natuurbescherming. Voor beschermde soorten die niet zijn vrijgesteld dient bij overtreding van de verbodsbepalingen uit de Wn een ontheffing te worden aangevraagd. Voor vogels geldt in afwijking hierop dat voor verstoring geen ontheffing nodig is, indien de gunstige staat van instandhouding niet in het geding is. Het is ook mogelijk om voor beide categorie soorten te werken volgens een goedgekeurde gedragscode die is afgestemd op de Wet natuurbescherming. Er is dan geen ontheffing nodig.

4.4 Beleid ten aanzien van het Natuurnetwerk Nederland

In de Wet ruimtelijke ordening (Wro) is het ruimtelijk beleid op rijks-, provinciaal, en gemeentelijk niveau vastgesteld, waarin onder andere de bescherming van het Natuurnetwerk Nederland (NNN)/Ecologische Hoofdstructuur (EHS) is verankerd. De EHS werd officieel geïntroduceerd in het Natuurbeleidsplan en is daarna opgenomen in de Nota Ruimte, welke inmiddels vervangen is door de Nationale omgevingsvisie (NOVI). Kaderstellende regels ten aanzien van o.a. NNN/EHS zijn opgenomen in het Besluit algemene regels ruimtelijke ordening (Barro). Bij geplande ingrepen die binnen het NNN/EHS vallen moet het belang van de natuurbescherming worden afgewogen tegen andere belangen, indien de voorgenomen ingreep negatief uitwerkt op de aanwezige natuurwaarden. De kern van de afweging vormt het 'nee, tenzij'-principe. Dit wil zeggen dat schadelijke ingrepen **niet** zijn toegestaan, **tenzij** er andere belangen zijn die de ingreep rechtvaardigen. In dat geval zijn compenserende maatregelen voorgeschreven.

Concrete beleidsregels ten aanzien van de NNN in Overijssel zijn opgenomen in de vigerende provinciale ruimtelijke verordening van de provincie Overijssel

4.5 Wet natuurbescherming; Houtopstanden

De Wet natuurbescherming beschermd het areaal bos in ons land. Houtopstanden die voldoen aan één van onderstaande criteria vallen onder het beschermingsregime van de Wet natuurbescherming. Dit geldt voor bossen, houtwallen, heester- en struikhagen, struwelen en beplanting van bosplantsoen. De opstand moet buiten het erf liggen.

- De houtopstand ligt buiten de bebouwde kom houtopstanden en vormt een zelfstandige eenheid groter dan 10 are (1.000m2);
- De houtopstand ligt buiten de bebouwde kom houtopstanden en vormt een rijbeplanting van meer dan 20 bomen.

HOOFDSTUK 5 GEBIEDSBESCHERMING

5.1 Algemeen

In dit hoofdstuk wordt ingegaan op het mogelijke effect van de voorgenomen activiteiten op Natura 2000-gebied en het Natuurnetwerk Nederland.

5.2 Natuurnetwerk Nederland

Provincies zijn verantwoordelijk voor de veiligstelling en ontwikkeling van het Natuurnetwerk Nederland (verder NNN genoemd). De beoordeling of de voorgenomen activiteit past in het NNN, dient met name uitgevoerd te worden in de afweging van een 'goede ruimtelijke ordening' als onderdeel van de ruimtelijke onderbouwing. De aanwezigheid van beschermde planten en dieren is daarbij niet direct van belang.

Vanwege het grote belang voor de biodiversiteit en de betekenis voor de kwaliteit van de leefomgeving en regionale economie geldt een beschermingsregime voor het gehele NNN. Voor het NNN geldt de verplichting tot instandhouding van de wezenlijke kenmerken en waarden van het gebied. In de verordening is het "nee, tenzij"-regime vastgelegd. Dit betekent dat (nieuwe) plannen, projecten of handelingen niet zijn toegestaan indien zij de wezenlijke kenmerken of waarden van het gebied significant aantasten. Er kan echter aanleiding zijn om toch ontwikkelingen toe te staan. De mogelijkheid om een uitzondering te maken op de algemene lijn van behoud en duurzame ontwikkeling van wezenlijke kenmerken en waarden, is aan strikte voorwaarden gebonden. Uiteraard geldt ook hier dat de generieke regeling van toepassing blijft (zoals de toepassing van de principes van zuinig en zorgvuldig ruimtegebruik, ontwikkelingsperspectieven en gebiedskenmerken) Het ruimtelijk beleid voor het NNN is gericht op 'behoud, herstel en ontwikkeling van de wezenlijke kenmerken en waarden van het NNN' waarbij tevens zoveel mogelijk rekening wordt gehouden met de andere belangen die in het gebied aanwezig zijn.

De kernkwaliteiten binnen het NNN zijn natuurkwaliteit, landschappelijke kwaliteiten en beleving van rust. Voor grootschalige ontwikkelingen die niet passen binnen de doelstelling van het NNN is geen ruimte, tenzij er sprake is van een zwaarwegend maatschappelijk belang waar niet op een andere manier aan kan worden voldaan. Daarbij worden de zogenaamde NNN-spelregels gehanteerd: her-begrenzing van het NNN, saldering van negatieve effecten en toepassing van het compensatiebeginsel. Het 'nee, tenzij'-principe en de overige spelregels hebben is opgenomen in de provinciale Omgevingsverordening van Overijssel. Er is door toepassing van de spelregels ruimte voor het aanpassen van de begrenzing als daarmee de doelen op een betere manier kunnen worden bereikt.

Ligging t.o.v. het Natuurnetwerk Nederland

Het plangebied behoort voor een klein deel tot het Natuurnetwerk Nederland. Op onderstaande afbeelding wordt de ligging van het Natuurnetwerk Nederland in de omgeving van het plangebied weergegeven.

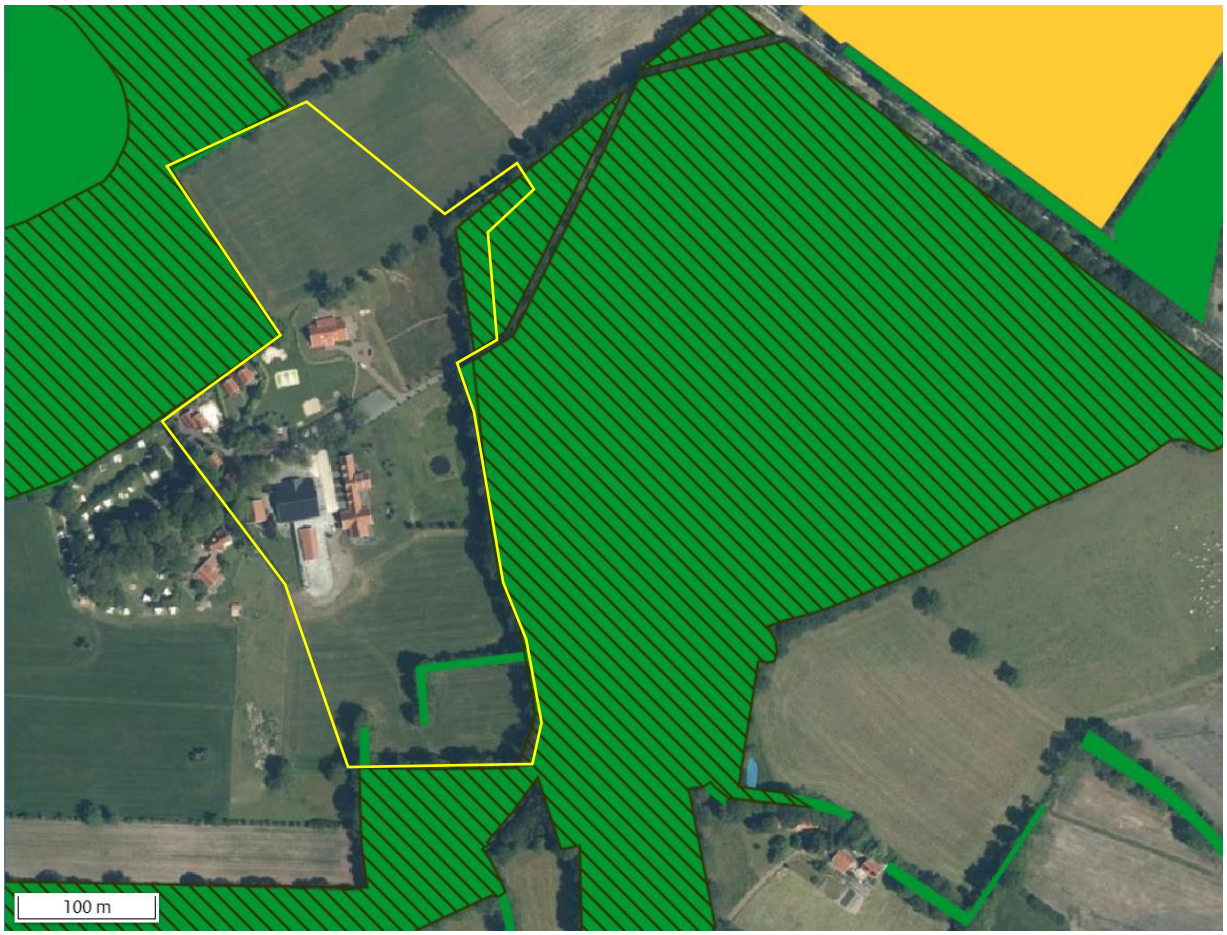

Ligging van Natuurnetwerk Nederland in de omgeving van het plangebied. De begrenzing van het plangebied wordt met de gele lijn aangeduid. Gronden die tot Natuurnetwerk Nederland behoren worden met de groene kleur op de kaart aangeduid (bron: geo.overijssel.nl).

Toetsing aan provinciaal beleid

De bestemming van gronden die tot NNN behoren wordt niet gewijzigd en er vinden geen ruimtelijke ontwikkelingen plaats binnen het NNN. In het erfinrichtingsplan is het omvormen van de rand van bestaand bos als maatregel opgenomen. Voor deze activiteit hoeft de bestemming niet gewijzigd te worden en hoeft voor de uitvoering geen Omgevingsvergunning aangevraagd te worde. Dit wordt beschouwd als regulier onderhoud (met ecologisch doel). Omdat de bescherming van het NNN geen externe werking kent, hoeft het initiatief voor de aanleg van de accommodaties verder niet getoetst te worden aan beleidsregels voor de bescherming van het NNN.

5.3 Natura 2000

De biodiversiteit (soortenrijkdom) in Europa gaat al jaren achteruit. Duurzame bescherming van flora en fauna is hard nodig. Planten en dieren trekken zich weinig aan van landsgrenzen en het is daarom belangrijk om natuurbescherming in Europees verband aan te pakken. Zo voorkomen we dat de natuur in Europa en in Nederland steeds eenvormiger wordt. Daartoe is in 1979 de Vogelrichtlijn opgesteld en in 1992 de Habitatrichtlijn. Deze richtlijnen hebben twee componenten: soortenbescherming en gebiedsbescherming. Alle EU-lidstaten wijzen beschermde gebieden aan voor specifieke (leefgebieden van) (vogel-)soorten. De onder beide richtlijnen aangewezen beschermde gebieden vormen het Natura 2000-netwerk. De Nederlandse bijdrage aan dit Europese netwerk van beschermde natuurgebieden bestaat uit ruim 160 gebieden.

Beschermingsregime
De Wet natuurbescherming regelt in hoofdstuk 2 de bescherming van Natura 2000-gebieden. Dit zijn speciale beschermingszones op grond van de Europese Vogelrichtlijn en Habitatrichtlijn. De minister wijst deze gebieden aan.
Voor de Natura 2000-gebieden stelt de minister instandhoudingsdoelstellingen op voor:

- de leefgebieden van vogels;
- de natuurlijke habitats of habitats van soorten (art. 2.1 Wet natuurbescherming);

De provincies stellen voor de Natura 2000-gebieden een beheerplan op (art. 2.3 Wet natuurbescherming). In het beheerplan staan maatregelen die ervoor moeten zorgen dat de instandhoudingsdoelstellingen worden bereikt.

Nederland past een vergunningenstelsel toe. Hierdoor is in ons land een zorgvuldige afweging gewaarborgd rond projecten die gevolgen kunnen hebben voor Natura 2000-gebieden. Vergunningen worden verleend door provincies of door het ministerie van LNV. Natura 2000-gebieden mogen geen significante schade ondervinden. Dit houdt in dat bepaalde plannen en projecten, op zichzelf óf in combinatie met andere plannen en projecten, de natuurwaarden waarvoor de gebieden zijn aangewezen niet significant negatief mogen beïnvloeden. Elke ontwikkeling in of nabij een Natura 2000-gebied dient te worden onderworpen aan een 'voortoets'. Uit de voortoets moet blijken of kan worden uitgesloten dat de gewenste werkzaamheden/ontwikkelingen een (significant) negatief effect hebben (op zichzelf of in combinatie met andere plannen of projecten). Voor alle Natura 2000-gebieden dient een beheerplan te zijn opgesteld waaruit duidelijk wordt welke activiteiten wel en niet zonder vergunning mogelijk zijn in en nabij die gebieden.

Ligging van het plangebied t.o.v. Natura-2000
Het plangebied ligt op minimaal 940 meter afstand van Natura 2000-gebied. Het meest nabij gelegen Natura 2000-gebied, is het Landgoederen Oldenzaal. Op onderstaande afbeelding wordt de ligging van het Natura 2000-gebied in de omgeving van het plangebied weergegeven.

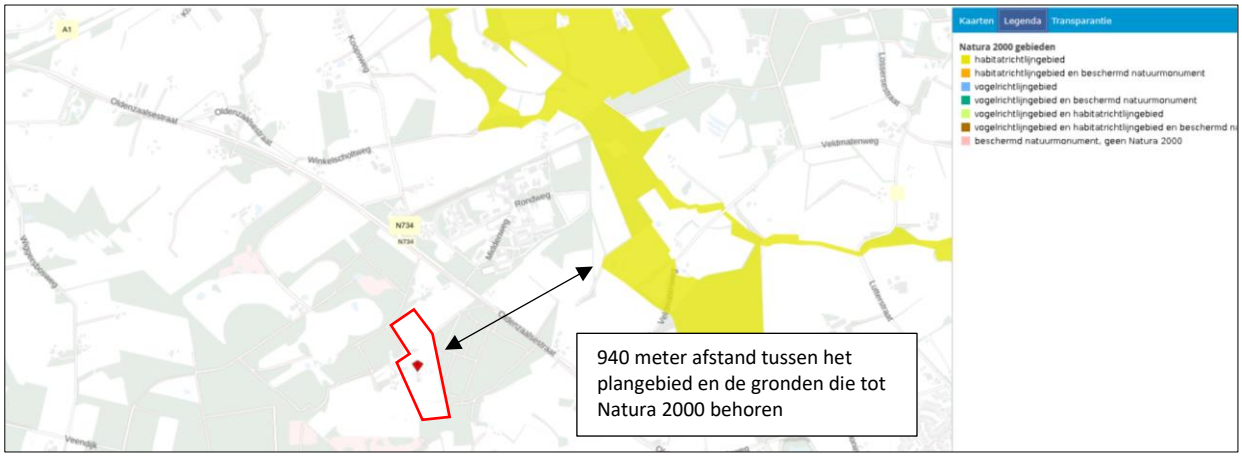

Ligging van Natura 2000-gebied in de omgeving van het plangebied. De ligging van het plangebied wordt met de rode cirkel aangeduid. Gronden die tot Natura 2000 behoren worden met de okergele kleur aangeduid (bron: geo.overijssel.nl).

Effectbeoordeling

Beoordeling uitvoering fysieke activiteiten
Het plangebied is niet zichtbaar vanuit Natura 2000-gebied. Negatieve effecten, zoals geluid, licht en optische verstoring zijn daarom niet aan de orde. Ook zijn in het Natura 2000-gebied geen negatieve effecten, zoals trillingen waarneembaar. Met uitzondering van het aspect stikstof, kunnen negatieve effecten op Natura 2000-gebied uitgesloten worden.

Beoordeling stikstof
Ten behoeve van de totale ontwikkeling, wordt materieel met een verbrandingsmotor ingezet en vindt er een toename plaats van verkeersbewegingen als gevolg van de aanvoer van bouwmateriaal, de afvoer van

sloopmateriaal en vervoer van materieel en personeel. Als gevolg van het exploiteren van de groepsaccommodaties, neemt het aantal verkeersbewegingen van en naar het plangebied toe in de gebruiksfase. Om vast te kunnen stellen of sprake is van toename van stikstofdepositie in Natura 2000-gebied, dient een stikstofberekening uitgevoerd te worden voor zowel de ontwikkel- als gebruiksfase.

5.4 Slotconclusie

Het plangebied behoort voor een klein deel tot Natuurnetwerk Nederland, maar ligt buiten de begrenzing van Natura 2000-gebied. Er vinden in het geheel geen ontwikkelingen plaats binnen het NNN; nadere toetsing van het initiatief aan de beleidsregels voor de bescherming van het NNN is daarom niet aan de orde. Met uitzondering van het aspect stikstof, kan een negatief effect op Natura 2000-gebied uitgesloten worden. Om te onderzoeken of uitvoering van de voorgenomen activiteiten leidt tot een toename van stikstofdepositie op stikstofgevoelige habitattypen in Natura 2000-gebied, dient een stikstofberekening uitgevoerd te worden. Dit dient voor zowel de ontwikkel- als gebruiksfase uitgevoerd te worden.

HOOFDSTUK 6 SOORTENBESCHERMING

6.1 Methode

6.1.1 Algemeen

Bij het bepalen van de mogelijke aantasting van beschermde soorten is gebruik gemaakt van de volgende bronnen:

- Bronnenonderzoek (o.a. internet en de Nationale databank flora en fauna);
- Veldbezoek door ervaren ecoloog;

6.1.2 Bronnenonderzoek

Op 27 februari 2023 is de NDFF geraadpleegd en is gekeken of waarnemingen van beschermde planten en dieren aanwezig zijn in de databank. In een ruime begrenzing van het zoekgebied rondom het plangebied, zijn 243 verschillende waarnemingen bekend in de NDFF. De bos- en natuurgebieden rondom het plangebied zijn in de afgelopen decennia intensief onderzocht op het voorkomen van planten en dieren (bron: NDFF 2023). Voor de verspreiding van de waarnemingen in het plangebied en het aangrenzende gebied, zie luchtfoto onder.

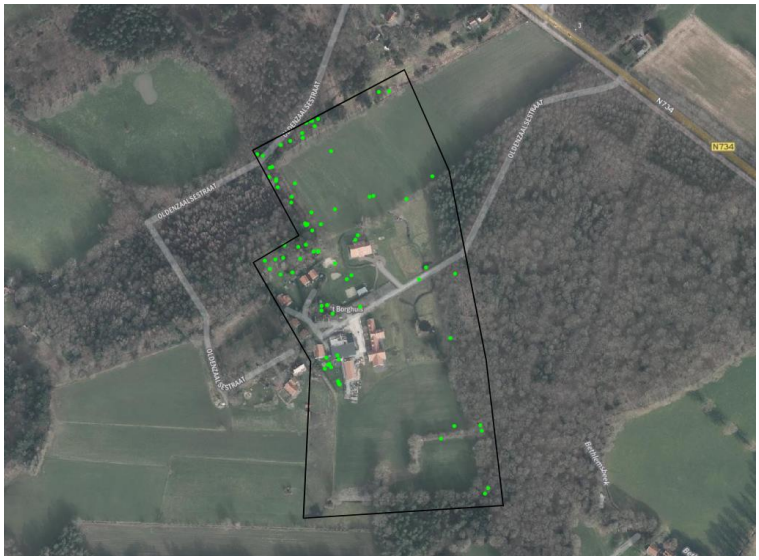

Verspreiding van alle bekende records (groene stippen) in en rond het plangebied (bron: NDFF).

In de NDFF zijn waarnemingen opgeslagen van zoogdieren (geen vleermuizen), vogels, dag- en nachtvlinders, vaatplanten, schimmels en overige insecten. In de NDFF zijn geen waarnemingen opgenomen die relevant zijn voor deze studie, anders dan dat het een bevestiging is van het voorkomen van bepaalde soorten in en rond het plangebied.

6.1.3 Veldonderzoek

In het kader van het natuurwaardenonderzoek is het plangebied op 14 februari 2023 tijdens de daglichtperiode (middag) bezocht. Het onderzoeksgebied is te voet onderzocht op de aanwezigheid en potentiële aanwezigheid van beschermde flora- en faunawaarden. Het gebied is visueel en auditief onderzocht. Tijdens het veldbezoek is gebruik gemaakt van een verrekijker (Swarovski 12x50) en zijn de in dit rapport opgenomen afbeeldingen gemaakt. De onderzoeker beschikte tevens over een warmtebeeldcamera (Helion Pulsar xq28), maar die is niet gebruikt.

Het plangebied bestaat uit een erf met bebouwing, erfverharding, bomen en tuinbeplanting, omgeven door grasland. De inrichting en het gevoerde beheer maken het plangebied niet tot een geschikte groeiplaats voor beschermde planten, maar wel tot een potentieel geschikt functioneel leefgebied voor verschillende beschermde diersoorten. Gelet op de inrichting en het gevoerde beheer, behoort het plangebied mogelijk

tot functioneel leefgebied van sommige algemene en weinig kritische diersoorten uit onderstaande soortgroepen:

- vogels;
- vleermuizen;
- grondgebonden zoogdieren;
- amfibieën;

Overige soorten
Het onderzoeksgebied is niet onderzocht op het voorkomen van beschermde faunasoorten als reptielen, libellen, vissen, dag- en nachtvlinders, bladmossen, sporenplanten, haften en kreeftachtigen omdat het onderzoeksgebied geen geschikte habitat vormt voor deze soorten of omdat het plangebied buiten het normale verspreidingsgebied van deze soortgroepen ligt. Het is niet aannemelijk dat soorten, of soortgroepen, die (soms) moeilijk nieuwe leefgebieden koloniseren, zich spontaan buiten het normale verspreidingsgebied vestigen. Dit geldt bijvoorbeeld voor sommige kleine grondgebonden zoogdieren, reptielen en voor planten.

6.1.4 Methode per soortgroep

Vogels
Het gebied is visueel en auditief onderzocht op het voorkomen van (broed)vogels. Doorgaans hebben vogels geen bezet nest in deze tijd van het jaar en bevinden de zomergasten (trekvogels) zich in de overwinteringsgebieden.

In het plangebied is gekeken en geluisterd naar vogels, (oude) nesten en sporen die op de aanwezigheid van nesten in het plangebied duiden, zoals prooiresten (roofvogels), schijtsporen, braakballen, ruiveren (roofvogels), eierdoppen en zichtbaar nestmateriaal. Op basis van een beoordeling van de landschappelijke kenmerken kan een goede inschatting gemaakt worden van de functie van het onderzoeksgebied voor vogels en of de uitgevoerde inventarisatie voldoet aan de gestelde eisen voor onderzoek naar vogels.

Grondgebonden zoogdieren
Het plangebied is visueel onderzocht op het voorkomen van beschermde grondgebonden zoogdieren. De onderzoeksperiode is geschikt voor verspreidingsonderzoek, maar matig geschikt voor onderzoek naar voortplantingslocaties. Grondgebonden zoogdieren hebben geen zogende jongen meer in deze tijd van het jaar. Wel benutten veel grondgebonden zoogdieren de voortplantingsplaats als vaste rustplaats buiten de voortplantingsperiode.

Er is in het plangebied gezocht naar grondgebonden zoogdieren, verblijfplaatsen en sporen die op de aanwezigheid van grondgebonden zoogdieren in het plangebied duiden zoals holen, nesten, graaf-, krab- en bijtsporen, haren, prooiresten, pootafdrukken en uitwerpselen.

Vleermuizen
De onderzoeksperiode is beperkt geschikt voor onderzoek naar verblijfplaatsen van vleermuizen omdat vleermuizen in deze tijd van het jaar de winterverblijfplaats bezetten. Sommige vleermuissoorten bezetten de winterverblijfplaats op enige afstand (>100km) van de zomerverblijfplaats. Sommige vleermuizen in winterrust zitten diep weggekropen in gebouwen of bomen, maar er zijn ook vleermuizen die open en bloot aan de binnenzijde van gebouwen hangen, zoals op tochtvrije zolders.

Er is in het onderzoeksgebied gezocht naar vleermuizen en naar potentiële rust- verblijfplaatsen van vleermuizen. Het plangebied is bezocht op een moment op de dag dat vleermuizen niet foerageren en geen lijnvormige landschapselementen benutten als vliegroute. De mogelijke betekenis van het onderzoeksgebied als foerageergebied en vliegroute voor vleermuizen is bepaald op basis van een visuele beoordeling van de landschappelijke karakteristieken van het plangebied.

Amfibieën
De onderzoeksperiode is matig geschikt voor verspreidingsonderzoek naar amfibieën en ongeschikt voor onderzoek naar voortplantingswateren. Amfibieën bezetten de winterrustplaats in deze tijd van het jaar en zitten dan weggekropen in de sliblaag van open water of diep weggekropen in holen en gaten in de grond, of onder strooisel, bladeren, takken, rommel of opgeslagen goederen en zijn dan moeilijk waarneembaar.

Op basis van een beoordeling van landschappelijke kenmerken kan een goede inschatting gemaakt worden van de functie van het onderzoeksgebied voor amfibieën en of de uitgevoerde inventarisatie voldoet aan de gestelde eisen voor onderzoek naar deze soorten. Daarbij is tevens rekening gehouden met de ligging van het plangebied ten opzichte van het (normale) verspreidingsgebied van verschillende amfibieënsoorten.

6.2 Resultaten
In deze paragraaf worden de resultaten van het veldbezoek gepresenteerd. Alleen soorten die in het onderzoeksgebied vastgesteld zijn, zeer waarschijnlijk in het onderzoeksgebied voorkomen of soorten waarvan het onderzoeksgebied een (essentieel) onderdeel van het functionele leefgebied vormt, worden in deze paragraaf besproken.

Vogels
Het plangebied behoort tot functioneel leefgebied van verschillende vogelsoorten. De plekken die benut worden als bouwlocatie of het natuurtechnisch vergraven, worden uitsluitend als foerageergebied gebruikt. Mogelijk nestelen er jaarlijks vogels in de houtsingel nabij de toekomstige schaapskooi. In de singel nestelen mogelijk soorten als merel, zanglijster, winterkoning, koolmees, pimpelmees, spreeuw, grote bonte specht en groene specht. In de houtsingel is geen oud of potentieel nest van roofvogels of uilen waargenomen.

Door het uitvoeren van de voorgenomen activiteiten, wordt geen vogel gedood en geen nest negatief beïnvloed. Door het bebouwen van de grond, neemt de betekenis van de bouwlocaties als foerageergebied voor vogels af.

Te beoordelen activiteit in het kader van de Wnb:
- Bebouwen/verharden grasland;

Grondgebonden zoogdieren
Er zijn in het plangebied geen beschermde grondgebonden zoogdieren waargenomen, maar het plangebied behoort vermoedelijk tot functioneel leefgebied van verschillende beschermde grondgebonden zoogdiersoorten als wezel, bunzing, egel, bosmuis, gewone huisspitsmuis, grote bosmuis, rosse woelmuis, veldmuis, ree, vos, haas, das en steenmarter. Voorgenoemde soorten benutten het plangebied hoofdzakelijk als foerageergebied, maar mogelijk bezetten soorten als wezel, bosmuis, gewone huisspitsmuis, grote bosmuis, rosse woelmuis en veldmuis er ook een vaste rust- en voortplantingsplaats. Deze soorten kunnen een vaste rust- en voortplantingsplaats bezetten in holen en gaten in de grond, in gebouwen en onder rommel en opgeslagen goederen. Er zijn in het grasland graafsporen van dassen waargenomen. Op de plekken waar bouwactiviteiten plaats vinden, ontbreken vaste rust- of voortplantingsplaatsen van beschermde grondgebonden zoogdieren.

Door het uitvoeren van de voorgenomen activiteiten, wordt geen grondgebonden zoogdier gedood. Door het bebouwen van de grond, neemt de betekenis van de bouwlocaties als foerageergebied voor grondgebonden zoogdieren af. Als gevolg van het natuurvriendelijk inrichten en beheren van het (gangbaar beheerde) grasland, neemt de betekenis ervan als foerageergebied voor dassen af.

Als gevolg van bouwwerkzaamheden worden geen vaste rust- of voortplantingsplaatsen van beschermde grondgebonden zoogdieren verstoord, beschadigd of vernield.

Te beoordelen activiteit in het kader van de Wnb:
- Bebouwen/verharden grasland;
- Omvormen gangbaar beheerd grasland in natuurlijk beheerd grasland;

Vleermuizen

- Verblijfplaatsen

Er zijn tijdens het veldbezoek geen vleermuizen waargenomen en er zijn geen aanwijzingen gevonden dat vleermuizen verblijfplaats in het plangebied bezetten, maar gelet op de omvang en het type bebouwing, is het aannemelijk dat gewone dwergvleermuizen een verblijfplaats bezetten in de bebouwing. Deze soort bezet doorgaans een verblijfplaats in de luchtspouw, of in het dakvlak. Mogelijk bezetten soorten als ruige dwergvleermuis en rosse vleermuis een verblijfplaats in holenbomen in de bossen rondom het plangebied. In de houtsingel naast de bouwlocatie van de schaapskooi zijn geen potentiële verblijfplaatsen van vleermuizen aangetroffen.

Door het uitvoeren van de voorgenomen activiteiten wordt geen vleermuis verstoord of gedood en wordt geen vaste rust- of voortplantingsplaats verstoord, beschadigd of vernield.

Te beoordelen activiteit in het kader van de Wnb:

- Geen;

- Foerageergebied

Het veldbezoek is uitgevoerd buiten de periode van de dag waarop vleermuizen foerageren, maar op basis van een beoordeling van de inrichting en het gevoerde beheer, wordt het plangebied als geschikt foerageergebied voor vleermuizen beschouwd. Vermoedelijk foerageren verschillende vleermuissoorten rond de bebouwing en randen en kronen van bomen in en rond het plangebied. Gelet op de inrichting en het gevoerde beheer, lijkt het geschikt foerageergebied voor vleermuissoorten als laatvlieger, gewone grootoorvleermuis, ruige dwergvleermuis en gewone dwergvleermuis. De beoogde bouwlocaties vormen een weinig geschikt foerageergebied voor vleermuizen. Alleen laatvliegers foerageren soms boven open agrarisch cultuurland.

De aanplant van bomen en struiken en een meer op insecten gericht beheer van de graslanden maakt het plangebied in toenemende mate geschikt als foerageergebied voor vleermuizen. Als gevolg van de voorgenomen activiteiten neemt de betekenis van het plangebied als foerageergebied voor vleermuizen niet af.

Te beoordelen activiteit in het kader van de Wnb:

- Geen;

- Vliegroute

Sommige vleermuissoorten benutten lijnvormige elementen ter geleiding tijdens het foerageren en om van verblijfplaats naar foerageergebied te vliegen (en van foerageergebied naar verblijfplaats). Lijnvormige elementen die benut worden als vliegroute kunnen bestaan uit houtopstanden en wateren, maar ook een rij gevels van woningen.

Het plangebied vormt geen verbindende schakel in een lijnvormig landschapselement en maakt daarom geen onderdeel uit van een vliegroute van vleermuizen. Uitvoering van de voorgenomen activiteiten heeft geen negatief effect op vliegroutes van vleermuizen.

Te beoordelen activiteit in het kader van de Wnb:

- Geen;

Amfibieën

Tijdens het veldbezoek zijn geen amfibieën waargenomen, maar gelet op de inrichting en het gevoerde beheer, wordt het plangebied als functioneel leefgebied voor sommige algemene en weinig kritische amfibieënsoorten als gewone pad, bruine kikker en mogelijk bastaardkikker en kleine watersalamander beschouwd. Voorgenoemde soorten benutten het erf en de houtsingel mogelijk als foerageergebied

tijdens de donkere uren van de nacht en mogelijk bezetten ze er een (winter)rustplaats. Het agrarisch cultuurland vormt een vrijwel ongeschikt leefgebied voor amfibieën. Amfibieën kunnen een (winter)rustplaats bezetten in de holen en gaten in de grond, onder (groen)afval en rommel. Het plangebied ligt in het normale verspreidingsgebied van zeldzame amfibieënsoorten als kamsalamander en poelkikker (NDFF), maar geschikte habitat voor deze soorten ontbreekt in het plangebied.

Gangbaar beheerd grasland vormt (vrijwel) ongeschikt foerageergebied voor amfibieën.

Door het uitvoeren van de voorgenomen activiteiten wordt geen amfibie gedood en wordt geen (winter)rustplaats van een amfibie beschadigd of vernield. De betekenis van het plangebied als foerageergebied voor amfibieën neemt niet af. De aanplant van bomen en struiken en een meer op insecten gericht beheer van de graslanden maakt het plangebied in toenemende mate geschikt als foerageergebied voor amfibieën.

Te beoordelen activiteit in het kader van de Wnb:

- Geen;

Overige soorten

Er zijn geen andere beschermde soorten aangetroffen. Het gevoerde beheer en de inrichting maken het plangebied tot een ongeschikt functioneel leefgebied voor deze soorten.

6.3 Wettelijke consequenties van de beoogde ingreep

Vogels

Als gevolg van de voorgenomen activiteiten wordt geen bezet vogelnest verstoord, beschadigd of vernield, ook niet van vogels die in de nabijheid van de bouwlocaties nestelen.

De afnamen van de betekenis van de bouwlocaties als foerageergebied, leidt niet tot wettelijke consequenties. De afname is zeer gering en heeft geen negatief effect op de functionaliteit van jaarrond beschermde nesten, zoals van huismus en steenuil.

Wettelijke consequenties in het kader van de Wnb:

- Geen;

Vleermuizen

- Verblijfplaatsen

Door het uitvoeren van de voorgenomen activiteiten wordt geen vleermuis verstoord of gedood en wordt geen vaste rust- of verblijfplaats beschadigd of vernield.

Uitvoering van de voorgenomen activiteiten leidt niet tot wettelijke consequenties. Er hoeft geen nader onderzoek uitgevoerd te worden en er hoeft geen ontheffing van de verbodsbepalingen aangevraagd te worden om de voorgenomen activiteiten uit te mogen voeren in het kader van de Wnb.

Wettelijke consequenties in het kader van de Wnb:

- Geen;

- Essentieel foerageergebied

Door het uitvoeren van de voorgenomen activiteiten neemt de betekenis van het plangebied als foerageergebied voor vleermuizen niet af.

Uitvoering van de voorgenomen activiteiten leidt niet tot wettelijke consequenties. Er hoeft geen nader onderzoek uitgevoerd te worden en er hoeft geen ontheffing van de verbodsbepalingen aangevraagd te worden om de voorgenomen activiteiten uit te mogen voeren in het kader van de Wnb.

Wettelijke consequenties in het kader van de Wnb:

- Geen;

- Essentiële Vliegroute

Het uitvoeren van de voorgenomen activiteiten heeft geen negatief effect op (essentiële) vliegroutes[1] van vleermuizen.

Uitvoering van de voorgenomen activiteiten leidt niet tot wettelijke consequenties. Er hoeft geen nader onderzoek uitgevoerd te worden en er hoeft geen ontheffing van de verbodsbepalingen aangevraagd te worden om de voorgenomen activiteiten uit te mogen voeren in het kader van de Wnb.

Wettelijke consequenties in het kader van de Wnb:

- Geen;

Grondgebonden zoogdieren

Door het uitvoeren van de voorgenomen activiteiten wordt geen beschermd grondgebonden zoogdier gedood en wordt geen vaste rust- of voortplantingsplaatsen beschadigd of vernield. Als gevolg van het bebouwen en verharden van een klein deel van het plangebied, neemt de betekenis van deze bouwlocaties als foerageergebied voor grondgebonden zoogdieren af, waaronder het foerageergebied van de das. Dit geldt ook voor het omzetten van gangbaar beheerd grasland, in bloem- en faunarijk grasland. De afname areaal foerageergebied is echter zeer beperkt en deze afname is te gering om een negatief effect te hebben op de functionaliteit van de burcht van de dassen die in het plangebied foerageren. Dassen foerageren in een gebied dat vele malen groter is dan het plangebied.

Uitvoering van de voorgenomen activiteiten leidt niet tot wettelijke consequenties. Er hoeft geen nader onderzoek uitgevoerd te worden en er hoeft geen ontheffing van de verbodsbepalingen aangevraagd te worden om de voorgenomen activiteiten uit te mogen voeren in het kader van de Wnb.

Wettelijke consequenties in het kader van de Wnb:

- Geen;

Amfibieën

Door het uitvoeren van de voorgenomen activiteiten wordt geen beschermd amfibie gedood en wordt geen (winter)rust- of voortplantingsplaats beschadigd of vernield. Als gevolg van de voorgenomen activiteiten neemt de betekenis van het plangebied voor amfibieën niet af.

[1] Vliegroutes van vleermuizen zijn beschermd wanneer deze essentieel zijn voor het kunnen functioneren van de verblijfplaats van een vleermuis. Niet ieder lijnvormig element waar langs vleermuizen vliegen is een essentiële vliegroute.

Uitvoering van de voorgenomen activiteiten leidt niet tot wettelijke consequenties. Er hoeft geen nader onderzoek uitgevoerd te worden en er hoeft geen ontheffing van de verbodsbepalingen aangevraagd te worden om de voorgenomen activiteiten uit te mogen voeren in het kader van de Wnb.

Wettelijke consequenties in het kader van de Wnb:

- Geen;

Overige soorten

Het plangebied behoort niet tot functioneel leefgebied van andere beschermde flora- of faunasoorten. Vanwege de lokale invloedsfeer heeft de voorgenomen activiteit geen negatief effect op andere beschermde soorten. Nader onderzoek of het aanvragen van een ontheffing is niet noodzakelijk.

In onderstaande tabel worden de wettelijke consequenties samengevat weergegeven.

Soortgroep	Functie	Beschermde soorten planlocatie	Verbodsbepalingen (Wet natuurbescherming)	Aandachtspunt
Grondgebonden zoogdieren	Foerageergebied		Niet van toepassing; functie wordt niet aangetast of is niet beschermd	Geen
Grondgebonden zoogdieren	Vaste rust- en voortplantingsplaats	Diverse soorten	Niet van toepassing; functie wordt niet aangetast of er geldt een vrijstelling	Geen
Grondgebonden zoogdieren	Doden van dieren	Diverse soorten	Niet van toepassing	Geen
Vogels	Foerageergebied	Diverse soorten	Niet van toepassing; functie is niet beschermd	Geen
Vogels	Bezette nesten (niet jaarrond beschermd)	Diverse soorten	Niet van toepassing	Geen
Vogels	Jaarrond beschermde nest- en rustplaats	Niet aanwezig	Niet van toepassing	Geen
Vogels	Doden van dieren	Diverse soorten	Niet van toepassing	Geen
Vleermuizen	Rust- of voortplantingsplaats	Onbekend, mogelijk diverse soorten	Niet van toepassing	Geen
Vleermuizen	Foerageergebied	Onbekend, mogelijk diverse soorten	Niet van toepassing; er wordt geen essentieel foerageergebied aangetast	Geen
Vleermuizen	Vliegroute	Niet aanwezig	Niet van toepassing	Geen
Vleermuizen	Doden van dieren	Niet van toepassing	Niet van toepassing	Geen
Amfibieën	Foerageergebied	Diverse soorten	Niet van toepassing; functie wordt niet aangetast	Geen
Amfibieën	Vaste rustplaats	Diverse soorten	Niet van toepassing; functie wordt niet aangetast of er geldt een vrijstelling	Geen
Amfibieën	Voortplantingsplaats	Niet aanwezig	Niet van toepassing	Geen
Amfibieën	Doden van dieren	Diverse soorten	Niet van toepassing	Geen
Overige soorten	Dieren en overige functies	Niet aanwezig	Niet van toepassing	Geen

Samenvatting van de wettelijke consequenties.

Soortgroep	Vaste rust-plaats	Voortplan-tingsplaats	Vliegroute (vleermuizen)	Essentieel foerageer-gebied	Wettelijke consequenties	Nader onderzoek vereist	Ontheffing vereist
Grondgebonden zoogdieren	Ja	Ja	n.v.t.	Nee	Nee	Nee	Nee
Vogels	Nee	Ja	n.v.t.	Nee	Nee	Nee	Nee
Vleermuizen	mogelijk	mogelijk	Nee	Nee	Nee	Nee	Nee
Amfibieën	Ja	Nee	n.v.t.	Nee	Nee	Nee	Nee

Vereenvoudigde samenvatting van de wettelijke consequenties per diergroep.

6.4 Historische gegevens en overige bronnen

Er zijn geen historische gegevens van het plangebied bekend.

6.5Volledigheid van het onderzoek

Het onderzoek is volledig uitgevoerd met geschikte weersomstandigheden.

HOOFDSTUK 7 CONCLUSIES

De voorgenomen activiteiten worden gezien als 'ruimtelijke ontwikkeling'. Voor een aantal algemeen voorkomende en talrijke faunasoorten geldt in Overijssel een vrijstelling van de verbodsbepaling 'het opzettelijk beschadigen en vernielen van rust- en voortplantingsplaats', als gevolg van werkzaamheden die in het kader van een ruimtelijke ontwikkeling worden uitgevoerd. Voor beschermde soorten die niet op deze vrijstellingslijst staan, is een ontheffing vereist of er dient gewerkt te worden volgens een goedgekeurde en toepasbare gedragscode[2] om ze te mogen verstoren en om opzettelijk de vaste rust- en voortplantingsplaats te mogen beschadigen en te vernielen. Voor het doden van beschermde diersoorten geldt geen vrijstelling van de verbodsbepalingen. In het kader van de zorgplicht moet rekening worden gehouden met alle in het plangebied aanwezige planten en dieren en moet er gekozen worden voor een werkmethode en/of planning in de tijd, waardoor planten en dieren zo min mogelijk schade ondervinden als gevolg van de voorgenomen activiteiten.

Het plangebied behoort voor een klein deel tot Natuurnetwerk Nederland, maar ligt buiten de begrenzing van Natura 2000-gebied. Er vinden geen ruimtelijke ontwikkelingen plaats binnen het NNN; nadere toetsing van het initiatief aan de beleidsregels voor de bescherming van het NNN is daarom niet aan de orde. De voorgestelde werkzaamheden, zoals opgenomen in het inrichtingsplan, bestaan uit een specifieke vorm van bosbeheer. Hiervoor is geen Omgevingsvergunning vereist. Met uitzondering van het aspect stikstof, kan een negatief effect op Natura 2000-gebied uitgesloten worden. Om te onderzoeken of uitvoering van de voorgenomen activiteiten leidt tot een toename van stikstofdepositie op stikstofgevoelige habitattypen in Natura 2000-gebied, dient een stikstofberekening uitgevoerd te worden. Dit dient voor zowel de ontwikkel- als gebruiksfase uitgevoerd te worden.

De inrichting en het gevoerde beheer maken het plangebied niet tot een geschikte groeiplaats voor beschermde plantensoorten, maar wel tot geschikt functioneel leefgebied voor verschillende beschermde dieren. Het plangebied wordt door beschermde diersoorten hoofdzakelijk benut als foerageergebied, maar mogelijk nestelen er vogels, bezetten amfibieën er een (winter)rustplaats en bezetten beschermde grondgebonden zoogdieren en vleermuizen er een vaste rust- of voortplantingsplaats.

Het plangebied ligt in een waardevol landschap waarbij agrarische cultuurgronden afgewisseld worden met bossen, houtwallen en natuurgebieden. Voorgenomen initiatief voorziet in de bouw van twee groepsaccommodaties en een schaapskooi en de aanleg van nieuwe natuur. De plekken waar voorgenoemde ontwikkelingen plaats vinden bestaat uit grasland met vrij soortenarme grazige vegetatie. Deze plekken hebben een lage ecologische waarde. Als gevolg van de voorgenomen activiteiten worden geen beschermde dieren verstoord of gedood en wordt geen vaste rust- of voortplantingsplaats beschadigd of vernield. Op de beoogde ontwikkellocaties neemt de betekenis ervan als foerageergebied voor vogels en grondgebonden zoogdieren af, maar dit leidt niet tot wettelijke consequenties.

[2] Er is voor dit type ontwikkeling geen goedgekeurde en toepasbare gedragscode beschikbaar.

Bijlagen
Bijlage 1. De natuurkalender (indicatie voor het uitvoeren van werkzaamheden het kader van de zorgplicht)
Bijlage 2. Toelichting Wet natuurbescherming
Bijlage 3. Fotobijlage
Bijlage 4. Geraadpleegde bronnen:

Bijlage 1 Natuurkalender

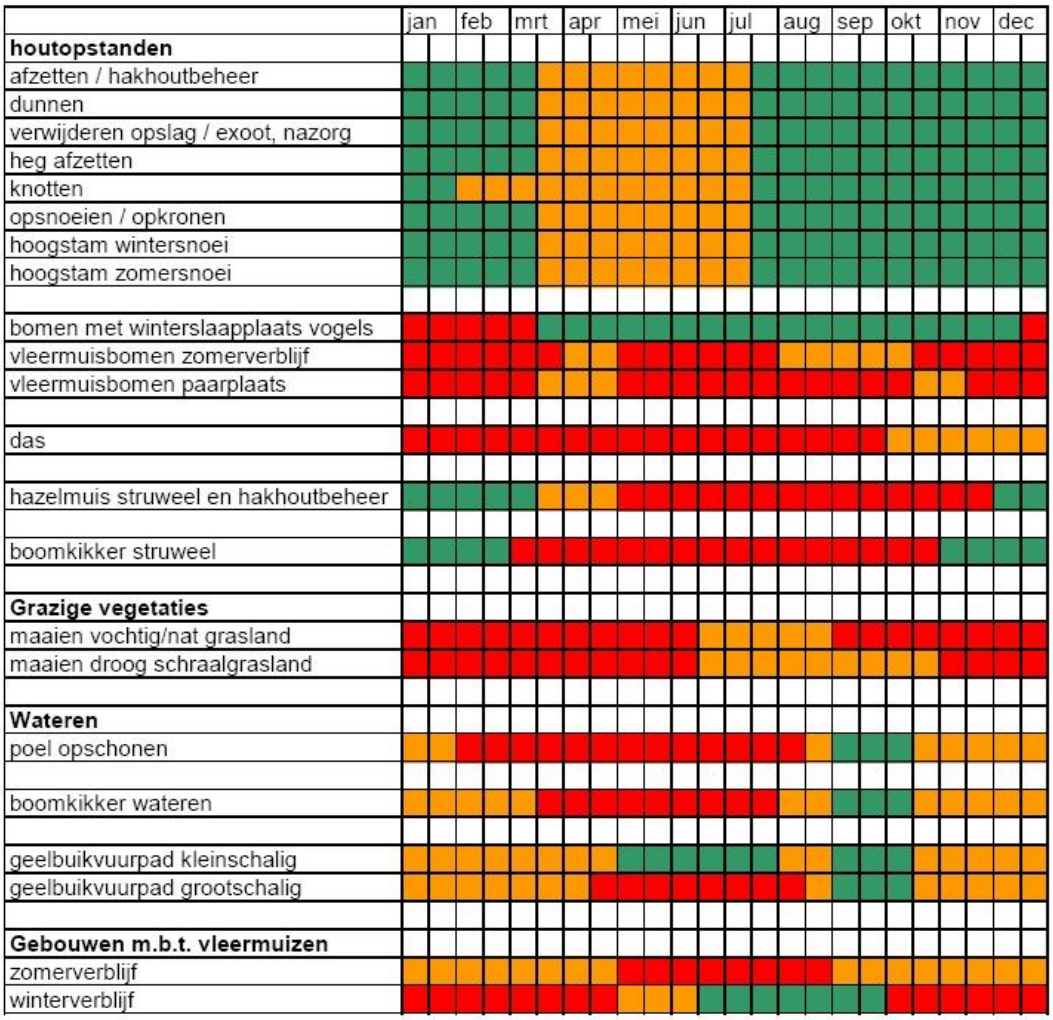

Optimale periode voor werkzaamheden.

Acceptabele periode voor werkzaamheden.
De werkzaamheden verrichten onder voorwaarden zoals beschreven in protocol.

Geen werkzaamheden in deze periode.
Wanneer er wel gewerkt moet worden is een ontheffing verplicht.

Bijlage 2
Toelichting Wet Natuurbescherming

Drie beschermingsregimes
De Wet natuurbescherming kent een apart beschermingsregime voor soorten van de Vogelrichtlijn, een apart beschermingsregime voor soorten van de Habitatrichtlijn (het Verdrag van Bern en het Verdrag van Bonn) en een apart beschermingsregime voor andere soorten, die vanuit nationaal oogpunt beschermd worden. Elk van deze beschermingsregimes kent zijn eigen verbodsbepalingen en vereisten voor vrijstelling of ontheffing van de verboden. Alle vogels (ruim 700 soorten), zijn beschermd. Daarnaast worden ongeveer 230 overige Europese en nationale soorten beschermd.

Om af te mogen wijken van de verbodsbepalingen via een ontheffing of vrijstelling moet aan drie criteria zijn voldaan:

- Ten eerste mag alleen van de verbodsbepaling afgeweken worden als er geen andere bevredigende oplossing voor de handeling mogelijk is.
- Ten tweede moet tegenover de afwijking van het verbod een in de wet genoemd belang staan. De wet geeft voor de verschillende beschermingsregimes aan wat die belangen zijn zoals volksgezondheid of openbare veiligheid.
- Tenslotte mag de ingreep geen afbreuk doen aan de staat van instandhouding van de soort.

Als aan deze drie vereisten voldaan is, kan een ontheffing worden verleend. Voor een aantal handelingen zijn bovendien vrijstellingen mogelijk, bijvoorbeeld in de vorm van een provinciale verordening of een gedragscode.

Soortenbescherming en het 'nee, tenzij principe'
De verbodsbepalingen voor vogels en Habitatrichtlijnsoorten in de Wet natuurbescherming sluiten vrijwel één op één aan bij de bepalingen uit de Vogelrichtlijn en de Habitatrichtlijn. De verbodsbepalingen zijn gericht op de bescherming van individuen van soorten.

Ook voor de andere soorten, die niet op grond van de Vogel- of Habitatrichtlijn maar vanuit nationaal oogpunt beschermd worden, geldt dat de verbodsbepalingen zien op het individu, maar of ontheffing verleend kan worden, wordt afgewogen tegen het effect van de ingreep op het populatieniveau van de soort.

Zorgplicht voor dieren en planten
Of dier- en plantensoorten nu wettelijk beschermd zijn of niet, iedereen moet voldoende rekening houden met in het wild levende dieren en planten en hun directe leefomgeving. De wet erkent daarmee de intrinsieke waarde van in het wild levende soorten. De Memorie van Toelichting zegt het zo: "De zorgplicht houdt in dat eenieder voldoende zorg in acht moet nemen voor de in het wild levende dieren en planten, alsmede voor hun directe leefomgeving. Overtreding van de zorgplicht is niet strafbaar gesteld; de zorgplicht kan wel door toepassing van bestuursdwang worden gehandhaafd".

Vrijstelling regelgeving
Onder de Wet natuurbescherming is niet altijd een ontheffing nodig bij handelingen met gevolgen voor beschermde plant- en diersoorten. In (veel) gevallen kunt u gebruik maken van een vrijstelling. Een vrijstelling is een uitzondering op een wettelijk verbod, die wordt vastgesteld voor een van te voren bepaalde categorie van gevallen. Er zijn verschillende vrijstellingen van de verboden voor beschermde soorten mogelijk. Een bekende en reeds in de praktijk toegepaste vorm van vrijstelling is die van de gedragscode. In de Wet natuurbescherming zijn voor beschermde soorten ook andere vormen van vrijstelling geïntroduceerd, zoals door middel van een Programmatische Aanpak of via een provinciale verordening. Overigens is ook een vrijstelling in de vorm van een ministeriële regeling mogelijk.

Provinciale staten kunnen vrijstelling van de verbodsbepalingen verlenen. Dit moet worden geregeld in een provinciale verordening.

Gedragscodes die zijn opgesteld onder de Flora- en faunawet kunnen worden uitgebreid ten aanzien van soorten die op grond van de Wet natuurbescherming beschermd worden maar dat op grond van de Flora- en faunawet nog niet waren. Goedkeuring van een gedragscode op grond van de Flora- en faunawet blijft ook onder de Wet natuurbescherming geldig, voor de duur van de goedkeuring. Daarna dient de gedragscode voor goedkeuring getoetst te worden aan de Wet natuurbescherming.

Welke soorten zijn beschermd?
De Wet natuurbescherming kent drie categorieën beschermde soorten:

1. Ten eerste worden alle van nature in Nederland in het wild levende vogels beschermd volgens het beschermingsregime van de Vogelrichtlijn.
2. Ten tweede worden soorten beschermd op grond van de Habitatrichtlijn, het Verdrag van Bern en het Verdrag van Bonn.
3. Tenslotte is er een beschermingsregime voor 'andere soorten' waaronder soorten vallen die vanuit nationaal oogpunt bescherming behoeven.

Beschermingsregime soorten Vogelrichtlijn § 3.1 Wn	Beschermingsregime soorten Habitatrichtlijn § 3.2 Wn	Beschermingsregime andere soorten § 3.3 Wn
Art 3.1 lid 1 Het is verboden in het wild levende vogels opzettelijk te doden of te vangen.	Art 3.5 lid 1 Het is verboden soorten in hun natuurlijke verspreidingsgebied opzettelijk te doden of te vangen	Art 3.10 lid 1a Het is verboden soorten opzettelijk te doden of te vangen
Art 3.1 lid 2 Het is verboden opzettelijk nesten, rustplaatsen en eieren van vogels te vernielen of te beschadigen, of nesten van vogels weg te nemen	Art 3.5 lid 4 Het is verboden de voortplantingsplaatsen of rustplaatsen van dieren te beschadigen of te vernielen	Art 3.10 lid 1b Het is verboden de vaste voortplantingsplaatsen of rustplaatsen van dieren opzettelijk te beschadigen of te vernielen
Art 3.1 lid 3 Het is verboden eieren te rapen en deze onder zich te hebben	Art 3.5 lid 3 Het is verboden eieren van dieren in de natuur opzettelijk te vernielen of te rapen	Niet van toepassing
Art 3.1 lid 4 en lid 5 Het is verboden vogels opzettelijk te storen, tenzij de storing niet van wezenlijke invloed is op de staat van instandhouding van de desbetreffende vogelsoort	Art 3.5 lid 2 Het is verboden dieren opzettelijk te verstoren	Niet van toepassing
Niet van toepassing	Art 3.5 lid 5 Het is verboden plantensoorten in hun natuurlijke verspreidingsgebied opzettelijk te plukken en te verzamelen, af te snijden, te ontwortelen of te vernielen	Art 3.10 lid 1c Het is verboden plantensoorten in hun natuurlijke verspreidingsgebied opzettelijk te plukken en te verzamelen, af te snijden, te ontwortelen of te vernielen

Verbodsbepalingen Wet natuurbescherming

Vrijgestelde soorten
In afwijking van de verboden in artikel 3.10, eerste lid, van de Wet is het toegestaan om van de onderstaande soorten de vaste voortplantingsplaatsen of rustplaatsen opzettelijk te beschadigen of te vernielen wanneer er geen andere bevredigende oplossing bestaat. Het opzettelijk 'doden' van onderstaande soorten is in sommige provincies eveneens toegestaan. De vrijstelling is van kracht wanneer de handeling verband houdt met de volgende activiteiten:

- de ruimtelijke inrichting of ontwikkeling van gebieden, daaronder begrepen het daarop volgende gebruik van het ingerichte of ontwikkelde gebied;
- het bestendig beheer of onderhoud aan vaarwegen, watergangen, waterkeringen, waterstaatswerken, oevers, vliegvelden, wegen, spoorwegen of bermen, of in het kader van natuurbeheer.

Overzicht algemene vrijstellingen soorten per provincie

Op basis van door PS vastgestelde provinciale verordeningen d.d. 25 april 2022

Nederlandse Naam	Wetenschappelijke Naam	Drenthe	Flevoland	Friesland	Gelderland	Groningen	Limburg	Noord-Brabant	Noord-Holland	Overijssel	Utrecht	Zeeland	Zuid-Holland	Ministerie EZ (AMvB RN art 3.31)
	Zoogdieren													
Aardmuis	*Microtus agrestis*	√	√	√	√	√	√	√	√	√	√	√	√	√
Bosmuis*	*Apodemus sylvaticus*	√	√	√	√	√	√	√	√	√	√	√	√	√
Bunzing	*Mustela putorius*	√		√5			√				√		√	√
Dwergmuis	*Micromys minutus*	√	√	√	√	√	√	√	√	√	√	√	√	√
Dwergspitsmuis	*Sorex minutus*	√	√	√	√	√	√	√	√	√	√	√	√	√
Egel	*Erinaceus europaeus*	√	√	√	√	√	√	√	√		√	√	√	√
Eekhoorn	*Sciurus vulgaris*						√1							
Gewone bosspitsmuis	*Sorex araneus*	√	√	√	√	√	√	√	√	√	√	√	√	√
Haas	*Lepus europeus*	√	√	√	√		√	√	√	√	√		√	√
Hermelijn	*Mustela erminea*	√		√5			√				√		√	√
Huisspitsmuis*	*Crocidura russula*	√	√	√	√	√	√	√	√	√	√	√	√	√
Konijn	*Oryctolagus cuniculus*	√	√	√	√	√	√	√	√	√	√		√	√
Molmuis	*Arvicola scherman*						√							
Ondergrondse woelmuis	*Pitymys subterraneus*	√	√	√	√	√	√	√	√		√	√		√
Ree	*Capreolus capreolus*	√	√	√	√	√	√	√	√	√	√	√	√	√
Rosse woelmuis	*Clethrionomys glareolus*	√	√	√	√	√	√	√	√	√	√	√	√	√
Steenmarter	*Martes foina*			√			√2							
Tweekleurige bosspitsmuis	*Sorex coronatus*	√	√	√	√	√	√	√	√	√	√	√		√
Veldmuis*	*Microtus arvalis*	√	√	√	√	√	√	√	√	√	√	√	√	√
Vos	*Vulpes vulpes*	√	√	√	√	√	√	√	√	√	√	√	√	√
Wezel	*Mustela nivalis*	√		√5		√	√				√		√	√
Wild zwijn	*Sus scrofa*							√						
Woelrat	*Arvicola terrestris*	√	√	√	√	√	√	√	√	√	√	√	√	√
	Amfibieën en reptielen													
Bruine kikker	*Rana temporaria*	√	√	√	√	√	√	√	√	√	√	√	√	√
Gewone pad	*Bufo bufo*	√	√	√	√	√	√	√	√	√	√	√	√	√
Hazelworm	*Anguis fragilis*						√3							
Kleine watersalamander	*Lissotriton vulgaris*	√	√	√	√	√	√	√	√	√	√	√	√	√
Levendbarende hagedis	*Zootoca vivipara*						√4							
Meerkikker	*Pelophylax ridibundus*	√	√	√	√	√	√	√	√	√	√	√	√	√
Middelste groene kikker / Bastaardkikker	*Pelophylax klepton esculentus*	√	√	√	√	√	√	√	√	√	√	√	√	√
wettelijke belangen:														
3.10.2.a / Rnb 3.31.d	ikv RO en gebruik van gebieden	√	√	√	√	√	√	√	√	√	√	√	√	√
3.10.2.d	voorkomen onnodig lijden		√								√			
3.10.2.e / Rnb 3.31.b	ikv bestendig beheer of onderhoud landbouw of bosbouw	√	√	√	√	√	√	√		√	√	√	√	√
3.10.2.f / Rnb 3.31.a	ikv bestendig beheer of onderhoud overig	√	√	√	√	√	√	√	√	√	√	√	√	√
3.10.2.g	ikv bestendig beheer of onderhoud landsch kwaliteiten bepaald gebied	√	√	√	√		√	√		√	√	√	√	
3.10.2.i / Rnb 3.31.c	bestendig gebruik					√						√		√
(geldt alleen voor vrijgestelde amfibieën) ikv besoherming wilde flora, fauna & habitats, en onderzoek & onderwijs										√				
verbodsbepalingen:														
art. 3.10, lid 1, onder a	doden	√**		√**		√**			√		√**	√	√	√
art. 3.10, lid 1, onder a	vangen	√**	√	√**	√**	√**	√**	√	√	√**	√	√	√	√
art. 3.10, lid 1, onder b	beschadigen of vernielen vaste voortplantings- of rustplaatsen	√	√	√**	√	√	√	√	√	√**	√	√	√	√

Overzicht algemene vrijstellingen soorten per provincie

Legenda:

√ soort is vrijgesteld
* voor deze soorten daarnaast algemene vrijstelling in/op gebouwen en bijbehorende erven Wnb 3.10 3e lid
** de vrijstelling is verleend onder specifieke voorwaarden. Doden is niet altijd voor iedere soort toegestaan. Ga naar de betreffende verordening of rergeling voor meer informatie.

1 de vrijstelling geldt in de periode maart- april en juli tot en met november
2 de vrijstelling geldt in de periode 15 augustus tot en met februari
3 de vrijstelling geldt in de periode juli, augustus en september
4 de vrijstelling geldt in de periode 15 augustus tot en met 15 oktober
5 de vrijstelling voor deze soorten wordt ingetrokken met de inwerkingtreding van de Omgevingsverordening 2022.

Opmerking bij Friesland: Er gelden allerlei aanvullende voorschrifen aan de vrijstelling mbt doden, vangen, vrijlaten en beschadigen of vernielen van verblijfplaatsen. In de stukken wordt ook vrijstelling gegeven voor de mol, maar deze is niet beschermd onder de Wnb. Deze omissie wordt rechtgezet bij de inwerkingtreding van de Omgevingsverordening 2022.|

Legenda 'Overzicht algemene vrijstellingen soorten per provincie'.

Bijlage 3. Fotobijlage

Bijlage 4. Geraadpleegde bronnen:

Internet:

https://www.verspreidingsatlas.nl

https://www.synbiosys.alterra.nl/natura2000/

https://www.regelink.net/kenniscentrum/beschermde-soorten-wet-natuurbescherming/

http://www.ruimtelijkeplannen.nl

https://pdokviewer.pdok.nl/

https://www.ndff.nl/

Bijlage 5. Jaarrond beschermde nesten in Overijssel

#	Nederlandse naam	Wetenschappelijke naam	Categorie
1	Steenuil	*Athena noctua*	1
2	Gierzwaluw	*Apus apus*	2
3	Huismus	*Passer domesticus*	2
4	Huiszwaluw	*Delichon urbicum*	2
5	Roek	*Corvus frugilegus*	2
6	Boerenzwaluw	*Hirundu rustica*	3
7	Bosuil	*Strix aluco*	3
8	Grote gele kwikstaart	*Motacilla cinerea*	3
9	Kerkuil	*Tyto alba*	3
10	Oehoe	*Bubo bubo*	3
11	Ooievaar	*Ciconia ciconia*	3
12	Slechtvalk	*Falco peregrinus*	3
13	Zwarte specht	*Dryocopus martius*	3
14	Boomvalk	*Falco subbuteo*	4
15	Buizerd	*Buteo buteo*	4
16	Havik	*Accipiter gentilis*	4
17	Raaf	*Corvus corax*	4
18	Ransuil	*Asio otus*	4
19	Sperwer	*Accipiter nisus*	4
20	Torenvalk	*Falco tinninculus*	4
21	Wespendief	*Pernis apivorus*	4
22	Zeearend	*Haliaeetus albicilla*	4
23	Zwarte wouw	*Milvus migrans*	4
24	Blauwe reiger	*Ardea cinerea*	5
25	Bonte vliegenvanger	*Ficedula hypoleuca*	5
26	Boomklever	*Sitta europaea*	5
27	Boomkruiper	*Certhia brachydactyla*	5
28	Draaihals	*Jynx torquilla*	5
29	Gekraagde roodstaart	*Phoenicurus phoenicurus*	5
30	Glanskop	*Parus palustris*	5
31	Grauwe vliegenvanger	*Muscicapa striata*	5
32	Groene specht	*Picus viridis*	5
33	Grote bonte specht	*Dendrocopos major*	5
34	Grutto	*Limosa limosa*	5
35	IJsvogel	*Alcedo atthis*	5
36	Kleine bonte specht	*Dryobates minor*	5
37	Kortsnavelboomkruiper	*Certhia familiaris macrodactyla*	5
38	Middelste bonte specht	*Dendrocoptes medius*	5
39	Oeverzwaluw	*Riparia riparia*	5
40	Ringmus	*Passer montanus*	5
41	Spreeuw	*Sturnus vulgaris*	5
42	Tapuit	*Oenanthe oenanthe*	5
43	Tureluur	*Tringa totanus*	5
44	Veldleeuwerik	*Alauda arvensis*	5
45	Wulp	*Numenius arquata*	5
46	Zomertortel	*Streptopelia turtur*	5
47	Zwarte mees	*Periparus ater*	5
48	Zwarte roodstaart	*Phoenicurus ochruros*	5

Categorie 1: Nesten die gedurende het broedseizoen in gebruik zijn als nest en buiten het broedseizoen in gebruik zijn als vaste rust- en verblijfplaats
Categorie 2: Nesten van koloniebroeders die elk broedseizoen op dezelfde plaats broeden en die daarin zeer honkvast zijn of afhankelijk van bebouwing of biotoop. De (fysieke) voorwaarden voor de nestplaats zijn vaak zeer specifiek en limitatief beschikbaar
Categorie 3: Nesten van vogels, zijnde geen koloniebroeders, die elk broedseizoen op dezelfde plaats broeden en die daarin zeer honkvast zijn of afhankelijk van bebouwing. De (fysieke) voorwaarden voor de nestplaats zijn vaak zeer specifiek en limitatief beschikbaar
Categorie 4: Vogels die jaar in jaar uit gebruik maken van hetzelfde nest en die zelf niet of nauwelijks in staat zijn een nest te bouwen
Categorie 5: Nesten van vogels die weliswaar vaak terugkeren naar de plaats waar zij het jaar daarvoor hebben gebroed of de directe omgeving daarvan, maar die wel over voldoende flexibiliteit beschikken om, als de broedplaats verloren is gegaan, zich elders te vestigen

Deze lijst met vogelsoorten maakt onderdeel uit van de beleidsregels Natuur Overijssel 2019. Kijk voor nadere informatie in de handreiking "Soortenbescherming in Overijssel; Handreiking voor het aanvragen van een ontheffing" op de website http://www.overijssel.nl/loket/vergunning/milieu-natuur/wet-3/