Zoekgebieden duurzame energie gemeente Utrecht

Inleiding

In dit document zijn de zoekgebieden voor windenergie, zonne-energie en geothermie weergeven die in een later stadium mogelijk door gemeenteraad worden vastgesteld. Er kunnen geen zoekgebieden meer bijkomen; er kunnen nog wel zoekgebieden afvallen. De zoekgebieden voor windenergie en zonne-energie zijn overgenomen uit de Ruimtelijke Strategie Utrecht 2040, en nu concreter begrensd. De zoekgebieden voor geothermie zijn gebaseerd op de onderzoeken naar het potentieel van duurzame warmtebronnen. De zoekgebieden zijn nu nog ruim begrensd. In het planMER is te lezen dat delen van deze zoekgebieden niet bruikbaar zijn, maar we hebben op dit moment te weinig informatie om definitief af te bakenen welke delen dat zijn.

Zoekgebieden voor windenergie

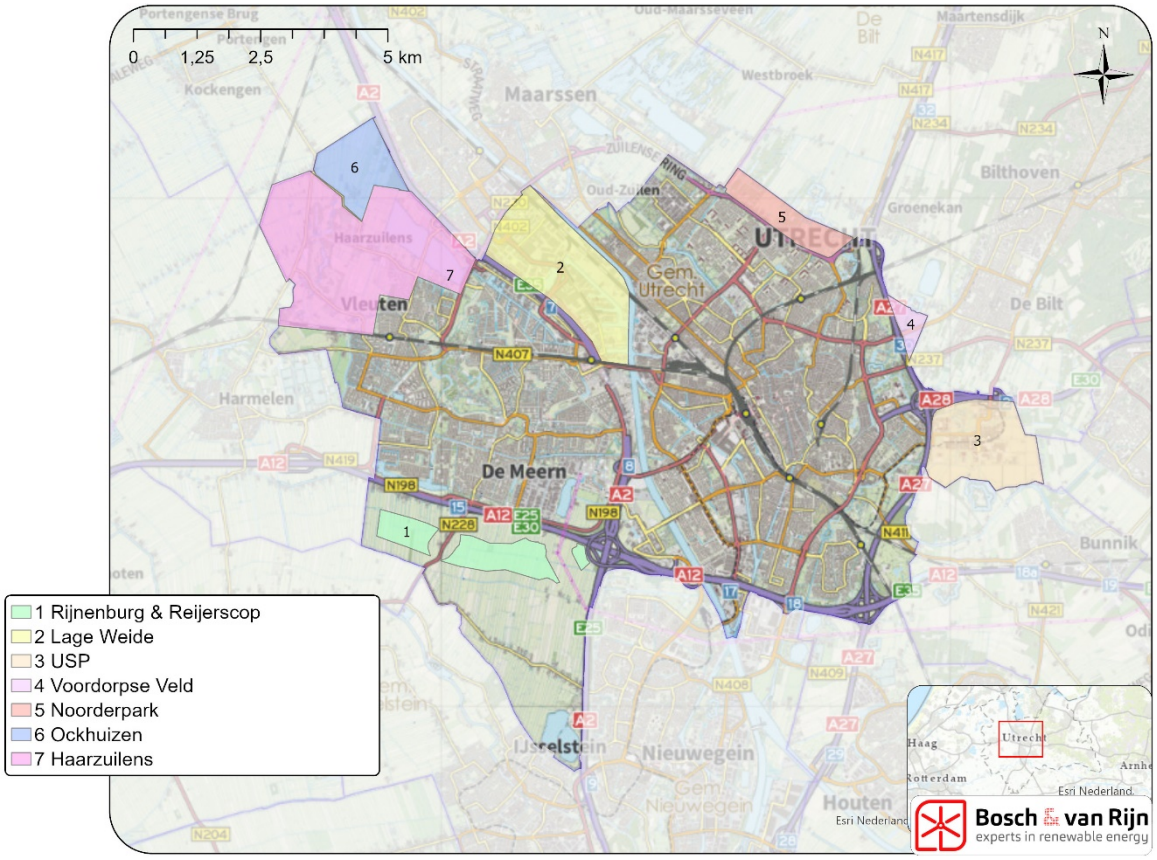

In afwijking met de RSU is volgende zoekgebied voor windenergie niet opgenomen:

- Windenergie in Dorpeldijk, omdat het planMER duidelijk maakt dat realisatie van windmolens hier onmogelijk is vanwege de geluidsbelasting van woningen in de directe omgeving.

Zoekgebieden voor zonne-energie

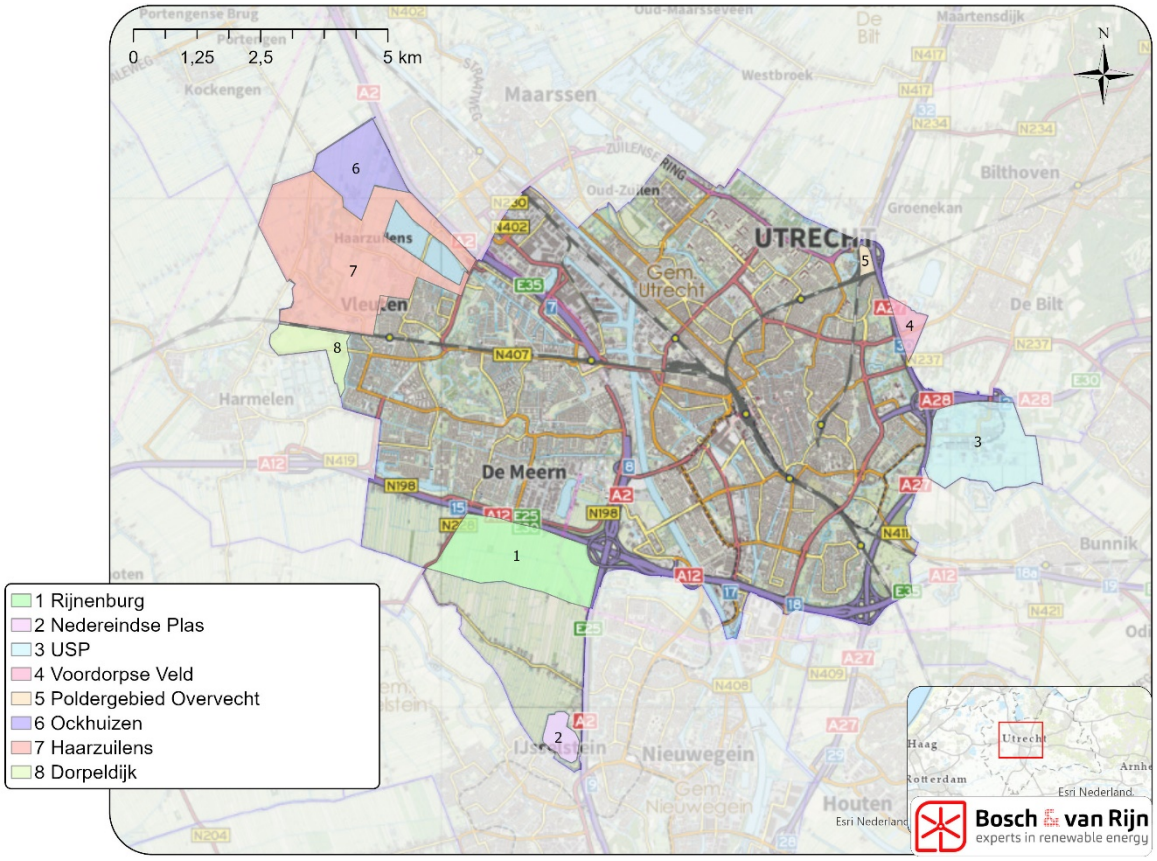

In afwijking met de RSU zijn de volgende zoekgebieden voor zonne-energie niet opgenomen:

- Meijewetering en de Geluidwal A12, omdat voor deze projecten al een omgevingsvergunning is vastgesteld.
- Haarrijnseplas, omdat dit zoekgebied al is opgenomen in het bestemmingsplan Haarrijn.
- Het middengedeelte van Rijnenburg, vanwege de afspraak in het coalitieakkoord om in dat deel van Rijnenburg woningen te bouwen.
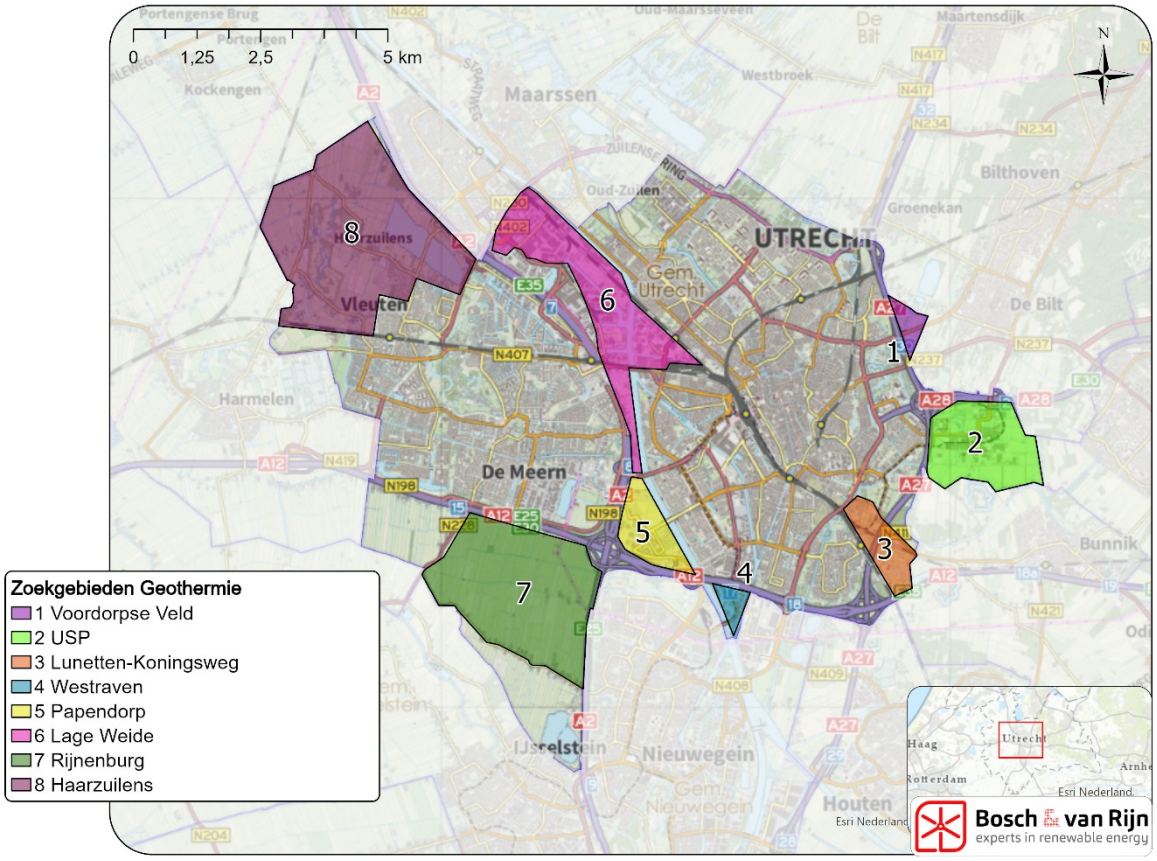
Zoekgebieden voor geothermie