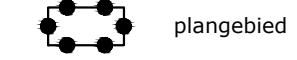




LEGENDA:

Plangebied



plangebied

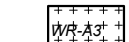
Bestemmingen

enkelbestemmingen

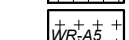


Wonen

dubbelbestemmingen



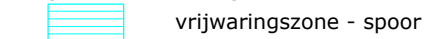
Waarde - Archeologie - 3



Waarde - Archeologie - 5

Aanduidingen

gebiedsaanduidingen



vrijwaringszone - spoor



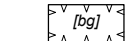
wetgevingzone - bebouwingsgebied

bouwvlak



bouwvlak

bouwaanduidingen

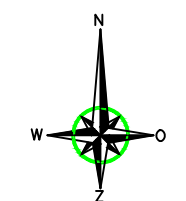


bijgebouwen

Verklaringen



ondergrond: BGT en BRK (d.d. 23-09-2019)



Verbeelding	status:	vastgesteld
	besluitnummer:	
Bestemmingsplan 'Partiële herziening BP Kernen 2010 - Vroenhof 4'	datum:	06-04-2020
	wijziging:	
	getekend:	RS
	schaal:	1:500
Gemeente Valkenburg aan de Geul	bladformaat:	A3
	idn besluitgebied:	NL.IMRO.0994.2019BP004-VA01

0 m 25 m
schaal 1:500



Kerkstraat 4
6367 JE Voerendaal
Tel: 045-5753255

Kerkstraat 2
6095 BE Baexem
Tel: 0475-459260

www.aelmans.com
info@aelmans.com