

VEILIGHEIDSRÉGIO BRABANT-NOORD	Veiligheidsregio Brabant-Noord Postbus 218 5201 AE 's-Hertogenbosch
GEMEENTE BOEKJE	
Document: AI/065129	T 088-0208208
11 FEB 2015	
Dossier: 2/027848	
Behandelaar: RF/MP	

Aan de raden van de aangesloten gemeenten

I.a.a. het College van B&W

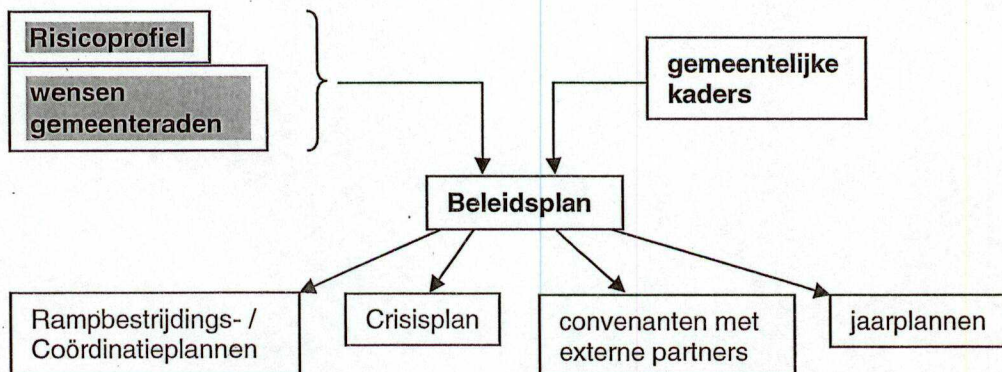
Datum	04 februari 2015	Behandeld door	R.J.M. Huveneers	Bijlage	2
Onze referentie	2015-U2628	Telefoon	088-0208229		
Uw referentie		E-mail	r.huveneers@brwbn.nl		
Zaaknummer	BBN12-21792				
Onderwerp	Zienswijze Actualisatie Risicoprofiel 2014 Veiligheidsregio Brabant-Noord				

↳ KOPIE OM TE
BEHOUDEN

Geachte Raad,

De veiligheidsregio coördineert als verlengd lokaal bestuur onder andere de operationele voorbereiding van de hulpdiensten op rampenbestrijding en crisisbeheersing en de intergemeentelijke afstemming op het gebied van fysieke veiligheid. Als onderdeel van deze taak brengt de veiligheidsregio de risico's in beeld die gelden voor de aan de veiligheidsregio aangesloten gemeenten. Dit wordt weergegeven in het wettelijk verplichte planfiguur: het Risicoprofiel. De beknopte samenvatting hiervan wordt u ook digitaal aangeboden met daarin in het blauw de koppelingen naar de betreffende onderdelen uit de Actualisatie Risicoprofiel 2014 en het Risicoprofiel 2011. Daarnaast biedt de veiligheidsregio aan een toelichting hierop te geven, indien wenselijk.

De actualisatie geeft de ontwikkelingen en de beleidsadviezen weer, het risicoprofiel beschrijft de risico's. Tevens geeft de gemeentelijke pagina aan welke risico's voor uw gemeente specifiek gelden en hoe de veiligheidsregio zich hierop voorbereidt.



De Wet veiligheidsregio's geeft, in artikel 15 lid 3 aan: "Het bestuur van de veiligheidsregio stelt het risicoprofiel vast na overleg met de raden van de deelnemende gemeenten, waarbij het bestuur de raden tevens verzoekt hun wensen kenbaar te maken omtrent het in het beleidsplan op te nemen beleid."

Onze referentie: 2015-U2628

Het Risicoprofiel is in 2011 vastgesteld en wordt vierjaarlijks bekeken op wijzigingen in de risico's en op beleidsadviezen voor de komende beleidsperiode. De gemeenteraden mogen hun wensen hieromtrent kenbaar maken. Deze wensen en de beleidsadviezen uit het risicoprofiel worden gewogen en met de gemeentelijke kaders verwerkt in het beleidsplan. Het beleidsplan wordt vervolgens door de burgemeester besproken met de gemeenteraad, waarna het algemeen bestuur van de veiligheidsregio het beleidsplan vaststelt.

Graag ontvangen wij uiterlijk op 15 mei 2015, ter attentie van de heer P. Verlaan, secretaris Veiligheidsregio Brabant-Noord, de reactie van op de Actualisatie Risicoprofiel 2014. Het dagelijks bestuur van de Veiligheidsregio Brabant-Noord bespreekt op 10 juni de reacties van de gemeenteraden op de Actualisatie Risicoprofiel 2014 als input voor het Regionaal Beleidsplan.


Mochten er aanvullende vragen zijn, dan verzoek ik u om contact op te nemen met de heer Huveneers, via bovenstaande gegevens.

Hoogachtend,

Het Dagelijks Bestuur van de Veiligheidsregio Brabant-Noord,



dr. ir. P. Verlaan MCDm,
secretaris



mr. dr. A.G.J.M. Rombouts,
voorzitter


Boekel

Onderstaande tabel geeft weer hoe de specifieke risico's binnen de gemeente zich verhouden tot de scenario's beschreven in het risicoprofiel. Tenzij anders aangegeven zijn deze vergelijkbaar met de scenario's zoals beschreven in het Risicoprofiel. Deze zijn net als de algemene risico's als verstoring energievoorziening te bekijken via de hyperlinks in de samenvatting Risicoprofiel. Meer informatie over specifieke objecten en andere locaties van risico's is te vinden op: www.risicokaart.nl/brabant

De kolom voorbereiding risicobestrijding geeft inzicht in welke instrumenten de veiligheidsregio heeft om zich voor te bereiden op het beschreven risico, naast het oefenen door de crisisteams en de reguliere hulpverleningsdiensten (brandweer, politie, geneeskundige dienst).

Risico gemeente specifiek	Vorbereiding risicobestrijding
Risico 4 Brand gebouw verminderd zelfredzamen Zoals verpleegtehuizen, huize Padua. Scenario als beschreven in het Risicoprofiel	De betreffende instellingen hebben een bedrijfsnoodplan en BHV-organisatie ¹
Risico 16 Dierziekte (overdraagbaar op mensen) Scenario als beschreven in het Risicoprofiel	Draaiboek Dierziekte

¹ BHV-organisatie: bedrijfshulpverleningsorganisatie voor het bestrijding van kleinere bedrijfsongevallen bij en ontruimen van het betreffende bedrijf.



VEILIGHEIDSREGIO
BRABANT-NOORD



Samenvatting

Actualisatie Risicoprofiel 2014:

Veiligheidsrisico's in Brabant-Noord





De gemeenteraden in de Veiligheidsregio Brabant-Noord kunnen hun wensen aangeven over de Actualisatie Risicoprofiel 2014. De informatie hieronder maakt duidelijk waarom deze actualisatie nodig is, wat de rol van de gemeenteraad is, welke regionale risico's er zijn, wat de laatste jaren is veranderd aan de risico's en welke risico's meer aandacht verdienen.


Waarom een Actualisatie Risicoprofiel?

Elke veiligheidsregio moet beschikken over een risicoprofiel dat aangeeft op welke regionale risico's een veiligheidsregio zich moet voorbereiden, zo bepaalt de Wet veiligheidsregio's. Met dit profiel in de hand stelt het bestuur van elke veiligheidsregio een regionaal beleidsplan vast dat onder andere aangeeft hoe de regio zich voorbereidt op risico's.

De Veiligheidsregio Brabant-Noord heeft in 2011 het Regionaal Risicoprofiel 2011 vastgesteld, dat de veiligheidsrisico's voor deze regio in beeld brengt. In 2014 heeft het dagelijks bestuur van de veiligheidsregio het concept van de Actualisatie Risicoprofiel 2014 goedgekeurd.

Daarmee heeft de veiligheidsregio geen nieuw risicoprofiel gemaakt, maar het risicoprofiel uit 2011 aangepast. In de loop van 2015 komt namelijk een nieuwe landelijke methodiek gereed om risicoprofielen op te stellen en vervalt de huidige methodiek. De nieuwe methodiek is echter nog niet beschikbaar en de huidige methodiek leidt tot een risicoprofiel dat slecht vergelijkbaar is met het risicoprofiel uit 2011.

Zodoende heeft de veiligheidsregio naar eigen inzicht beoordeeld hoe de risico's uit het Regionaal Risicoprofiel 2011 zich hebben ontwikkeld. De nieuwe landelijke rekenmethodiek zal de Veiligheidsregio Brabant-Noord omstreeks 2018 toepassen, bij een volgende ronde voor het vaststellen van risicoprofielen.



VEILIGHEIDSREGIO
BRABANT-NOORD


Wat is de rol van de gemeenteraad?

De gemeenteraad kan nu zijn wensen over de Actualisatie Risicoprofiel 2014 kenbaar maken. De raad mag aangeven voor welke risico's hij extra aandacht wil en mag in zijn wensen risico's naar voren brengen die de Actualisatie Risicoprofiel 2014 niet noemt. De raad mag verder lokale beleidsprioriteiten en veiligheidsthema's naar voren brengen, die volgens de raad extra aandacht van de veiligheidsregio verdienen. Het is raadzaam de wensen te beargumenteren, want de veiligheidsregio zal de wensen wegen.

Nadat de gemeenteraad zijn wensen kenbaar heeft gemaakt, gebeurt het volgende:

1. de burgemeester zal de wensen van de gemeenteraad doorgeven aan de Veiligheidsregio Brabant-Noord
2. het algemeen bestuur van de veiligheidsregio stelt de wensen en de Actualisatie Risicoprofiel 2014 vast
3. de veiligheidsregio weegt de wensen van de gemeenteraden en verwerkt deze samen met de Actualisatie Risicoprofiel 2014 in het beleidsplan; dit plan geeft aan welke prioriteiten de veiligheidsregio in de komende periode legt en wat de organisatorische gevolgen zijn.
4. de gemeenteraad spreekt zich medio 2015 uit over het beleidsplan





VEILIGHEIDSREGIO
BRABANT-NOORD

Wat staat er in de Actualisatie Risicoprofiel?

Met de Actualisatie Risicoprofiel 2014 heeft de Veiligheidsregio Brabant-Noord (in casu: een werkgroep met daarin ook vertegenwoordigers van de gemeenten) het Regionaal Risicoprofiel 2011 onder de loep genomen en daarbij de volgende vragen gesteld:

- zijn er sinds 2011 risico's afgevallen of bijgekomen?
- zijn de risico's meer of minder waarschijnlijk geworden?
- zijn de effecten van (de incidenten en calamiteiten als gevolg van) de risico's groter of kleiner geworden?
- hebben zich de afgelopen vier jaar rond de risico's relevante ontwikkelingen voorgedaan?
- welke beleidsadviezen geeft de veiligheidsregio voor de risico's?
- welke risico's hebben de politieke of bestuurlijke aandacht gekregen?



Welke regionale risico's zijn er?


Het Regionaal Risicoprofiel 2011 onderscheidt achttien risico's. Het gaat hierbij niet om lokale risico's, maar om risico's die om regionaal beleid vragen. Bij de vaststelling van die risico's gaat de veiligheidsregio uit van de zwaarst denkbare calamiteit die in deze regio kan plaatsvinden. De risico's zijn met een landelijke methodiek vastgesteld door regionale experts. Het Regionaal Risicoprofiel 2011 geeft bij elk van de achttien risico's uitgebreid aan wat de achtergrond is, hoe groot de kans op een calamiteit is en wat de gevolgen (doden, gewonden, kosten, aantasting milieu et cetera) daarvan kunnen zijn.

Onderstaande tabel bevat een beknopte samenvatting van de risico's met informatie uit het Regionaal Risicoprofiel 2011 en de Actualisatie Risicoprofiel 2014. De linkerkolom vermeldt risico's. De middenkolom geeft aan wat de zwaarst denkbare calamiteit is die dit risico met zich meebrengt: het 'maatgevend scenario'. Dat scenario betreft een plek in deze regio waar het incident kan plaatsvinden en een verloop met de grootst mogelijke gevolgen. De rechterkolom geeft aan welke wijzigingen of ontwikkelingen tussen 2011 (Regionaal Risicoprofiel) en 2014 (Actualisatie Risicoprofiel) hebben plaatsgevonden.




Risico	Maatgevend scenario	Ontwikkelingen 2011-2014
1 <u>overstroming</u>	door hoogwater overstroomt de Maas bij dijkkring 36a bij Keent;	dijkkring 36 voldoet inmiddels aan wettelijke norm, maar het maatgevende scenario heeft nog steeds betrekking op deze <u>locatie</u>
2 <u>natuurbrand</u>	er breekt een bos- of heidebrand uit in een van de vijf natuurgebieden;	sinds 2011 zijn een provinciale Taskforce Natuurbranden en een landelijke Kerngroep Natuurbranden opgericht waar de VR aan meedoet; het maatgevende scenario blijft <u>hetzelfde</u>
3 <u>brand in publieksgebouw</u>	er breekt brand uit tijdens een drukbezochte dienst (1000 bezoekers) in de Kathedraal St. Jan in Den Bosch;	geen ontwikkelingen
4 <u>brand in gebouw met bewoners die niet zelfredzaam zijn</u>	brand in verpleeghuis met 100 bewoners;	mensen met zorgbehoefte wonen meer verspreid in groepszorgwoningen, vaak zonder bedrijfshulpverlening; bewoners van zorginstellingen zijn steeds minder zelfredzaam; het maatgevende scenario blijft <u>gelijk</u>
5 <u>ongeval met gevaarlijke stoffen tijdens vervoer of in een bedrijf</u>	drie scenario's: 1. een tankwagen vol vloeibaar gas ontploft waarbij een vuurbal van 150 meter doorsnee ontstaat; 2. een tankwagen waaruit benzine lekt die in brand vliegt; 3. een tankwagen waaruit (veelgebruikt en giftig) chloor of acrylnitril lekt;	geen ontwikkelingen
6 <u>nucleair ongeval</u>	door bijvoorbeeld een brand komt nucleair materiaal vrij;	geen ontwikkelingen

Prioritair risico



VEILIGHEIDSREGIO
BRABANT-NOORD


	Risico	Maatgevend scenario	Ontwikkelingen 2011-2014
7	<u>verstoring van de energievoorziening</u>	minimaal 40.000 inwoners raken minstens 8 uur afgesloten van energie;	geen ontwikkelingen
8	<u>verstoring van de drinkwatervoorziening</u>	minimaal 40.000 inwoners raken minstens 8 uur afgesloten van drinkwater uit de kraan;	geen ontwikkelingen
9	<u>verstoring van de afvalwaterzuivering</u>	minimaal 40.000 inwoners kunnen minstens 8 uur hun huishoudelijk afvalwater niet lozen;	geen ontwikkelingen
10	<u>verstoring van telecom / ict</u>	in de hele regio vallen telefoon en dataverkeer 48 uur uit; automatische meldinstallaties bij instellingen vallen uit, waardoor meldingen later binnenkomen bij hulpdiensten;	geen ontwikkelingen
11	<u>vliegtuigongeluk in een stedelijk gebied</u>	een vliegtuig met minimaal 20 inzittenden stort neer in dichtbevolkt gebied;	geen ontwikkelingen
12	<u>vliegtuigongeluk op een vliegveld</u>	op of rondom (tot 1000 meter) vliegbasis Volkel stort een vliegtuig neer;	sinds 2011 vermindert het aantal vliegtuigen en de hoeveelheid munitie op Volkel; het maatgevend scenario blijft <u>hetzelfde</u>
13	<u>ongeval tijdens vervoer over water</u>	twee scenario's: 1. incident met hospitaalschip de Henri Dunant met 130 passagiers, waarvan de helft niet zelfredzaam; 2. aanvaring met binnenschip waarbij brandbare vloeistof of gifwolk ontsnapt;	in 2015 worden de Zuid-Willemsvaart en het Maximakanaal heropend. De omvang van het gevaarlijke stoffen vervoer verandert, de risicoklassen niet. Er is geen vervoer meer dwars door het stedelijke Den Bosch (waar het risico daalt), maar wel door het omliggende minder stedelijk gebied (waar het risico stijgt); het maatgevend scenario blijft <u>hetzelfde</u>



VEILIGHEIDSREGIO
BRABANT-NOORD

Risico	Maatgevend scenario	Ontwikkelingen 2011-2014
<p>14 <u>ongeval tijdens vervoer over spoor</u></p>	<p>drie scenario's: 1. een tankwagen vol vloeibaar gas ontploft waarbij een vuurbal van 150 meter doorsnee ontstaat, 2. een tankwagen waaruit benzine lekt die in brand vliegt, 3. een tankwagen waaruit (veelgebruikt en giftig) chloor of acrylnitril lekt;</p>	<p>om overschrijding van risiconormen rond Breda, Tilburg en Dordrecht te verminderen, zal er vanaf 2020 meer vervoer van gevaarlijke stoffen zijn op het traject Meteren-Boxtel (Den Bosch, Vught, Haaren en Boxtel); enerzijds brengt dit een hoger risico met zich mee; anderzijds verminderen maatregelen als vrije kruisingen, minder wissels en trajectbeveiliging het risico; het maatgevend scenario blijft <u>hetzelfde</u></p>
<p>15 <u>pandemie</u></p>	<p>30 procent van de bevolking krijgt (een nieuwe en sterke variant van) de griep;</p>	<p>door toename van antibiotica-resistentie, vrij handelsverkeer, reisbewegingen neemt de kans op gecompliceerde infectieziekte-uitbraak toe; het maatgevend scenario blijft <u>hetzelfde</u></p>
<p>16 <u>dierziekte die overdraagbaar is op mensen</u></p>	<p>besmetting door Q-koorts;</p>	<p>centralisatie van stallen tot megastallen en intensivering van veetransport vergroten de kans op uitbraak van een dierziekte die overdraagbaar is op de mens; het maatgevend scenario blijft <u>hetzelfde</u></p>
<p>17 <u>paniek in een menigte</u></p>	<p>bij een evenement met 10.000 mensen doet zich een explosie voor en rennen bezoekers in paniek weg, waardoor mensen onder de voet worden gelopen;</p>	<p>het aantal en de duur van evenementen nemen toe en daarmee ook het aantal evenementencampings, wat de kans op paniek vergroot; het maatgevend scenario blijft <u>hetzelfde</u></p>

Prioritair risico



VEILIGHEIDSRÉGIO
BRABANT-NOORD

Risico

Maatgevend scenario

Ontwikkelingen 2011-2014

18 verstoring van de openbare orde

bij een evenement of demonstratie ontstaan vechtpartijen, plunderingen of rellen die om een 'bovengemiddelde capaciteit' van de politie vragen; omdat de oorzaak en plek van ordeverstoring zo divers kunnen zijn, ontbreekt een duidelijk scenario;


met de opkomst van sociale media zijn mensen makkelijker te mobiliseren wat de kans op ordeverstoringen vergroot; het maatgevend scenario blijft hetzelfde

Er zijn geen nieuwe risico's bijgekomen

Volgens de Veiligheidsregio Brabant-Noord zijn er de afgelopen vier jaar geen nieuwe risico's bijgekomen en geen risico's afgevallen.

De maatgevende scenario's van alle risico's zijn gelijk gebleven. In een aantal gevallen worden calamiteiten weliswaar meer of minder waarschijnlijk of wordt de impact groter of kleiner. Vanuit het oogpunt van risicobeoordeling zijn deze wijzigingen op dit moment echter marginaal.





VEILIGHEIDSREGIO
BRABANT-NOORD

Vier prioritaire risico's vragen meer *aandacht*

De veiligheidsregio heeft in de Actualisatie Risicoprofiel 2014 risico's aangewezen die extra aandacht verdienen. Daarbij is gekeken voor welke risico's bestuur en politiek veel aandacht hebben, rondom welke risico's sprake is van (landelijke) ontwikkelingen en of nieuw beleid nodig is om een risico op een acceptabel niveau te houden. Op basis van deze criteria heeft de Veiligheidsregio uit de achttien risico's in het Regionaal Risicoprofiel vier prioritaire risico's aangewezen. Deze aanwijzing is een beleidsadvies voor het op te stellen beleidsplan. Het betreft de volgende risico's en motiveringen:

1. Overstroming,

vanwege de landelijke ontwikkelingen in veiligheidsnormen die de waarschijnlijkheid en het effect van overstroming beïnvloeden. In de toekomst zal het maatgevende scenario voor overstromingen veranderen: dijkverhoging en -versteviging verkleint namelijk de kans op het doorbreken van een dijk. Omdat de dijk hoger is, zit er echter meer water achter. Op het moment dat de dijk toch doorbreekt, zal er daardoor meer water vrijkomen.

2. Natuurbrand,

vanwege een aantal grote natuurbranden die afgelopen jaren buiten deze regio heeft gewoed. Daarom heeft de Commissaris van de Koning de Brabantse veiligheidsregio's verzocht hier aandacht aan te besteden. De Veiligheidsregio Brabant-Noord telt vijf natuurgebieden waar een natuurbrand kan uitbreken. De veiligheidsregio doet mee met de landelijke werkgroepen en onderzoeken op dit gebied. Overigens heeft van alle risico's een natuurbrand de geringste effecten.

3. Brand in gebouw met verminderd zelfredzame personen,

omdat zorgtehuizen en verpleeghuizen steeds groter worden en er steeds minder budget is en omdat nog onbekend is of ontwikkelingen in het zorgstelsel de veiligheidsrisico's vergroten. Ontruimen in de nacht is nu al lastig, maar zal door de ontwikkelingen in de zorg steeds moeilijker worden. Instellingen en bedrijven hebben zelf de verantwoordelijkheid om snel te ontruimen. De veiligheidsregio draagt hiervoor geen verantwoordelijkheid. De veiligheidsregio wil onderzoeken welke invloed de hervormingen van het zorgstelsel hebben op de veiligheid van mensen die niet zelfredzaam zijn en de bewustwording over een goede voorbereiding op snel ontruimen vergroten.

4. Paniek in menigten,

omdat er bij een aantal grootschalige evenementen buiten de regio incidenten zijn geweest en er sprake is van meer, langdurigere en grotere evenementen. Om dit risico voldoende af te dekken wordt op regionale schaal de bewustwording en het evenementenbeleid verbeterd.

