



# GEMEENTE BOEKEL

Overzicht aan te kopen percelen

## 3. Omschrijving juridische en feitelijke situatie van de onroerende zaak

### 3.1. Kadastrale omschrijving

gemeente	sectie	nummer	grootte	te taxeren gedeelte
Boekel	K	149	33.120 m <sup>2</sup>	33.120 m <sup>2</sup>
Boekel	K	912	2.307 m <sup>2</sup>	2.307 m <sup>2</sup>
Boekel	M	45	1.350 m <sup>2</sup>	1.350 m <sup>2</sup>
Boekel	M	1648	11.639 m <sup>2</sup>	11.639 m <sup>2</sup>
Boekel	M	1649	14.591 m <sup>2</sup>	14.591 m <sup>2</sup>
Boekel	N	1330	20.889 m <sup>2</sup>	20.889 m <sup>2</sup>
Boekel	N	1515	3.522 m <sup>2</sup>	3.522 m <sup>2</sup>
Boekel	N	1442	7.719 m <sup>2</sup>	7.719 m <sup>2</sup>
<b>Totaal</b>			<b>95.137 m<sup>2</sup></b>	<b>95.137 m<sup>2</sup></b>

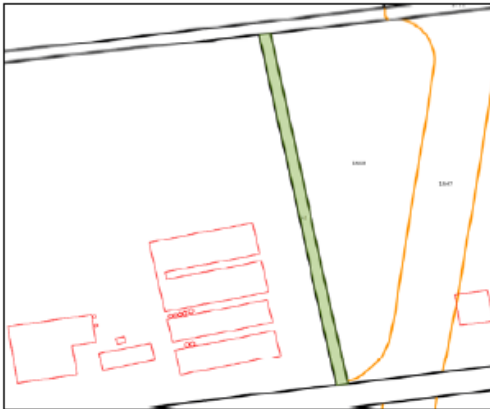


Uitsnede Boekel K 149 (bron: [www.kadaster.nl](http://www.kadaster.nl))



Uitsnede Boekel K 912 (bron: [www.kadaster.nl](http://www.kadaster.nl))

# GEMEENTE BOEKEL



Uitsnede Boekel M 45 (bron: [www.kadaster.nl](http://www.kadaster.nl))



Uitsnede Boekel M 1648 (bron: [www.kadaster.nl](http://www.kadaster.nl))



Uitsnede Boekel M 1649 (bron: [www.kadaster.nl](http://www.kadaster.nl))



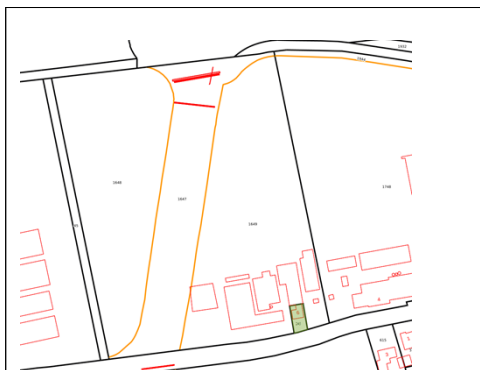
Uitsnede Boekel N 1330 (bron: [www.kadaster.nl](http://www.kadaster.nl))



Uitsnede Boekel N 1515 (bron: [www.kadaster.nl](http://www.kadaster.nl))



Uitsnede Boekel N 1442 (bron: [www.kadaster.nl](http://www.kadaster.nl))



Uitsnede Boekel M 245

# GEMEENTE BOEKEL

## 3.3. Ligging van de onroerende zaken

### 3.3.1. Gemeente Boekel, sectie K, nummer 149

De onroerende zaak is gelegen in het buitengebied van de gemeente Boekel, ten noorden van de kern, aan de Lage Raam te Boekel. De onroerende zaak is goed bereikbaar via de openbare verharde weg. In de omgeving worden voornamelijk agrarische objecten aangetroffen.



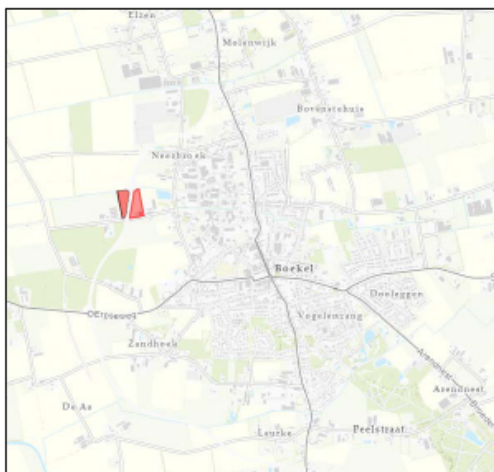
Overzichtsfoto (bron: [www leden.nvm.nl](http://www leden.nvm.nl))



Uitsnede (bron: [www leden.nvm.nl](http://www leden.nvm.nl))

### 3.3.2. Gemeente Boekel, sectie M, nummers 45, 1648 en 1649

De onroerende zaken is gelegen in het buitengebied van de gemeente Boekel, ten noorden van de kern Boekel en ten zuiden van de Lage Raam. De onroerende zaken zijn goed bereikbaar via de openbare verharde weg. In de omgeving worden voornamelijk agrarische objecten aangetroffen.



Overzichtsfoto (bron: [www leden.nvm.nl](http://www leden.nvm.nl))



Uitsnede (bron: [www leden.nvm.nl](http://www leden.nvm.nl))

# GEMEENTE BOEKEL

### 3.3.3. **Gemeente Boekel, sectie K, nummer 912**

De onroerende zaak is gelegen in het buitengebied van de gemeente Boekel, ten noorden van de kern, aan de Neerbroek te Boekel. De onroerende zaak is goed bereikbaar via de openbare verharde weg. In de omgeving worden voornamelijk agrarische objecten aangetroffen. Tevens is de onroerende zaak ten zuiden gelegen nieuw gerealiseerde rotonde aan de N605.



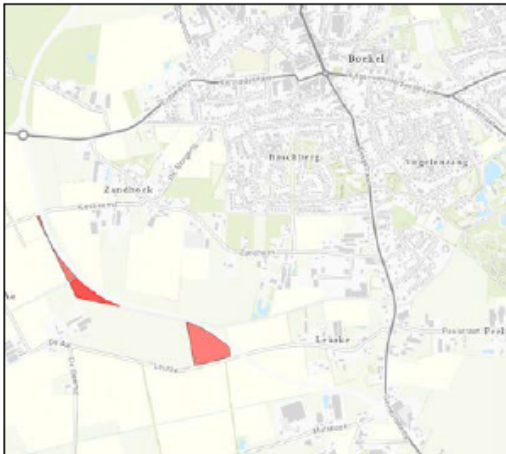
Overzichtsfoto (bron: www leden.nvm.nl)



Uitsnede (bron: www leden.nvm.nl)

### 3.3.4. **Gemeente Boekel, sectie N, nummers 1330, 1515 en 1442**

De onroerende zaken zijn gelegen in het buitengebied van de gemeente Boekel, ten zuidwesten van de kern te Boekel. De onroerende zaken zijn goed bereikbaar via de openbare weg "Leurke". In de omgeving worden voornamelijk agrarische objecten aangetroffen.



Overzichtsfoto (bron: www leden.nvm.nl)



Uitsnede (bron: www leden.nvm.nl)