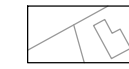


LEGENDA



plangebied



kadastrale situatie

BESTEMMINGEN



Bedrijf - 1



Groen




Verkeer - Verblijfsgebied



Wonen



Wonen - Werken - 1

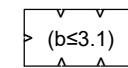


Wonen - Werken - 2

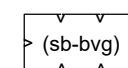


Wonen - Werken - 3

AANDUIDINGEN



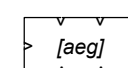
bedrijf tot en met categorie 3.1



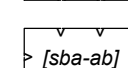
specifieke vorm van bedrijf - bedrijfsverzamelgebouw



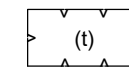
bouwvlak



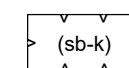
aaneengebouwd



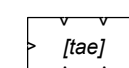
specifieke bouwaanduiding - afwijkende bouwregels



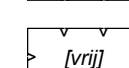
tuin



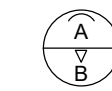
specifieke vorm van bedrijf - kantoor



twee-aaneen



vrijstaand



A = maximum goothoogte (m)
B = maximum bouwhoogte (m)



E = maximum aantal wooneenheden

VG01	23-05-2023		RVHE	-	HVG	-	HVG	-
Versie	Datum	Omschrijving	Opsteller	Par.	Verificatie	Par.	Validatie	Par.

Bestemmingsplan Reek Zuid - 2023

Onderdeel
Verbeelding | NL.IMRO.1685.bpree2023reekzuid-VG01

Herten
Schoolstraat 8, 6049 BN Herten
Postbus 14, 6040 AA Roermond

Opdrachtgever
Gemeente Maashorst

's-Hertogenbosch
Hambakenwetering 5-J, 5231 DD 's-Hertogenbosch
Postbus 2309, 5202 CH 's-Hertogenbosch

088 - 3366333
info@kragten.nl
www.kragten.nl

Fase
vastgesteld

Projectnummer
LAD009-0001

Formaat
A3

Tekeningnummer
2022-1010

Schaal
1: 2000

Behorende bij doc. nr.

