

**ACTUALISATIE 2022
GRONDBEDRIJF
BOEKEL**

VLONDER WEST

EIGENDOM



Legenda

-  Plangebied
-  Gemeente Boekel
-  Verkochte kavels



opdrachtgever: Gemeente Boekel projectnummer: 30117855



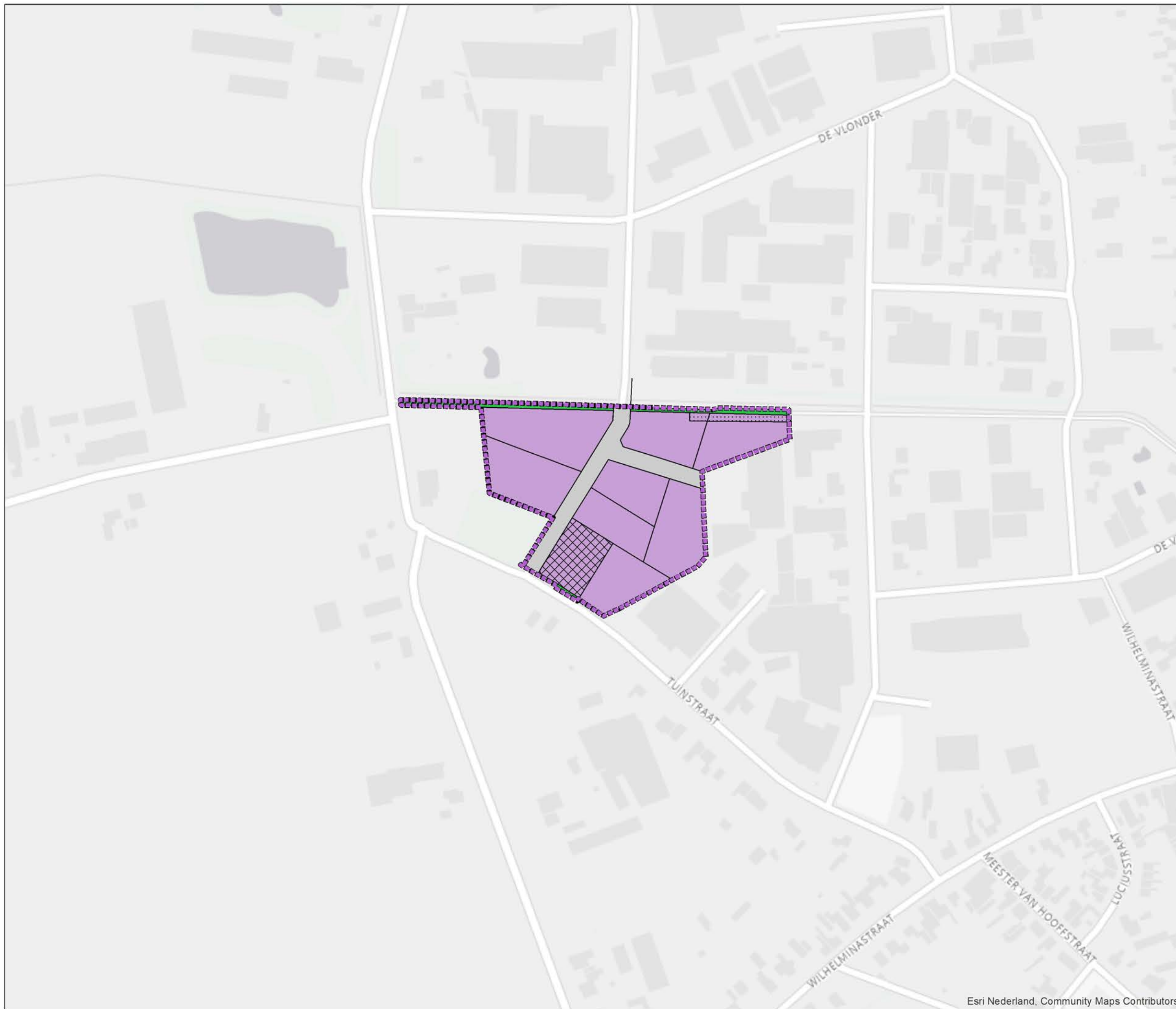
kaartnummer: 30117855/01
tekenaar: CF
datum: 20-1-2022
schaal (A3): 1:2.500



**ACTUALISATIE 2022
GRONDBEDRIJF
BOEKEL**

VLONDER WEST

RUIMTEGEBRUIK



Legenda

- Plangebied
- Bedrijfskavels
- Bedrijfskavels met beperking
- Bedrijfskavel met woning
- Wegen
- Groen



opdrachtgever: Gemeente Boekel
projectnummer: 30117855



kaartnummer: 30117855/02
tekenaar: CF
datum: 20-1-2022
schaal (A3): 1:2.500



**ACTUALISATIE 2022
GRONDBEDRIJF
BOEKEL**

VLONDER WEST

FASERING









Legenda

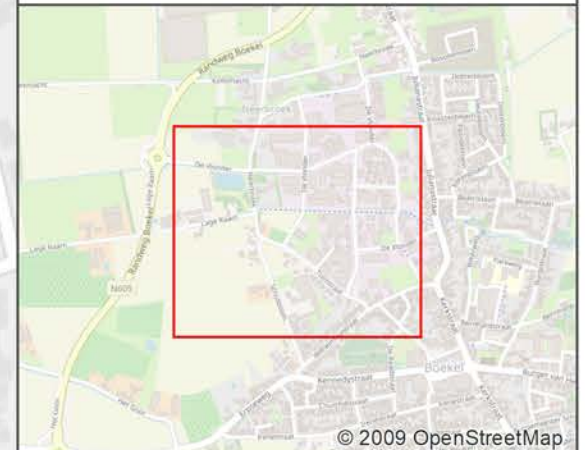


Plangebied

Fasering

UITGIFTE

-  tot 2020
-  2021
-  2022
-  2023
-  2024
-  2025
-  2026
-  vanaf 2027



© 2009 OpenStreetMap

opdrachtgever:
Gemeente Boekel

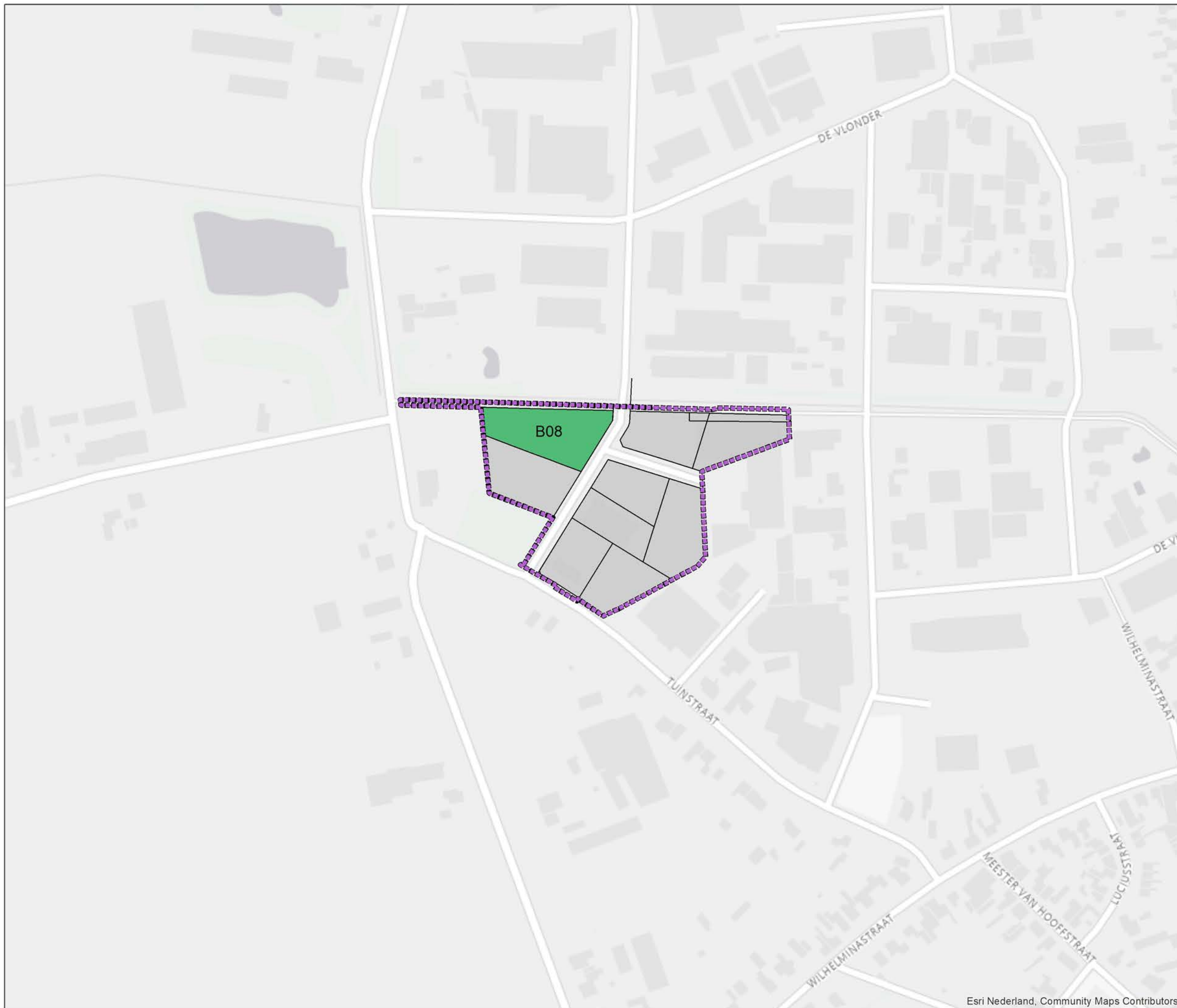
projectnummer:
30117855



kaartnummer: 30117855/03
tekenaar: CF
datum: 20-1-2022
schaal (A3): 1:2.500



© Kadaster, The Netherlands, 2011



**ACTUALISATIE 2022
GRONDBEDRIJF
BOEKEL**

BT VENHORST

EIGENDOM



Legenda

-  Plangebied
-  Gemeente Boekel
-  Verkochte kavels
-  Private ontwikkelaar



© 2009 OpenStreetMap

opdrachtgever:
Gemeente Boekel

projectnummer:
30117855



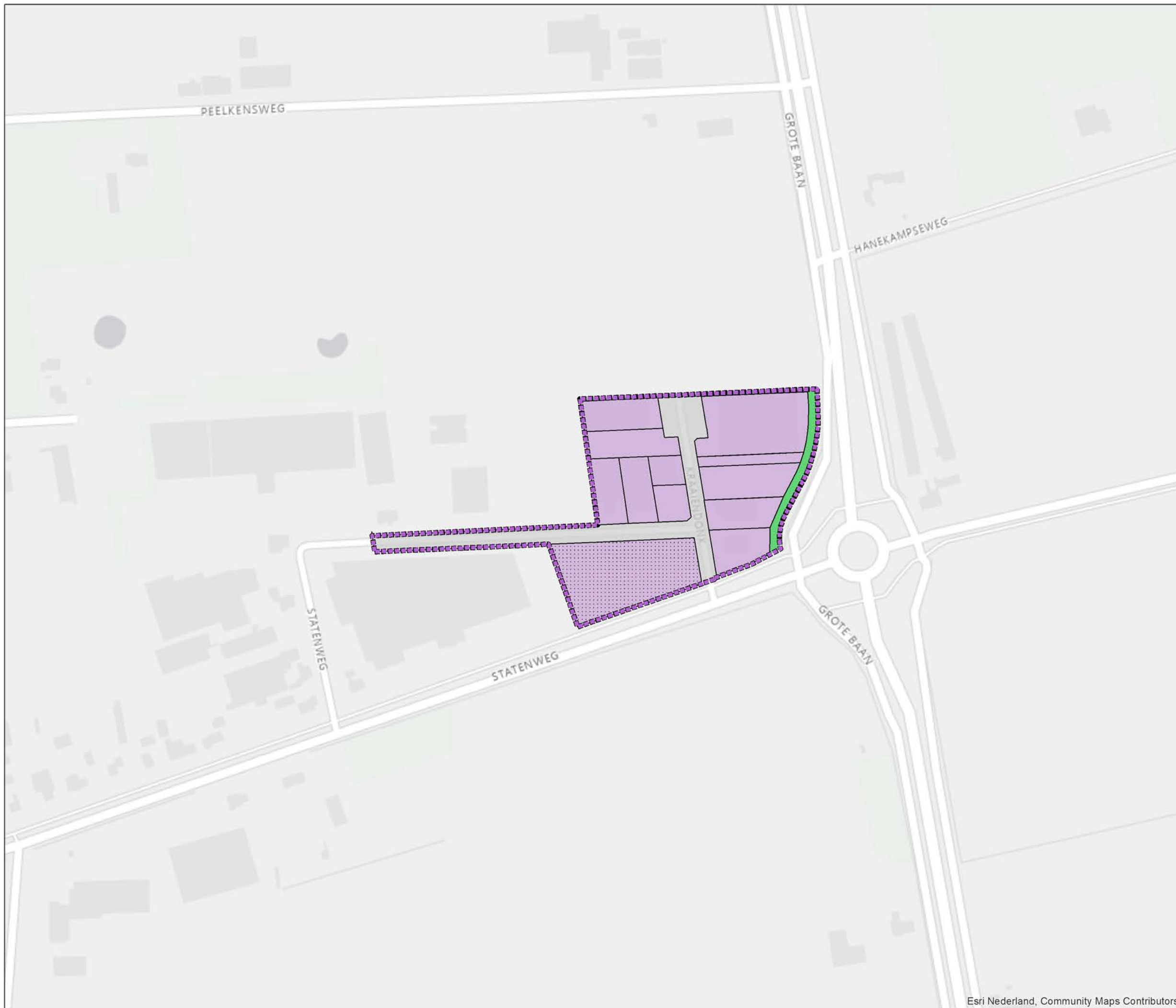
kaartnummer: 30117855/01
tekenaar: CF
datum: 20-1-2022
schaal (A3): 1:2.500








**ACTUALISATIE 2022
GRONDBEDRIJF
BOEKEL**

BT VENHORST

RUIMTEGEBRUIK



Legenda

-  Plangebied
-  Bedrijfskavels
-  Particuliere exploitatie
-  Wegen
-  Groen



opdrachtgever:
Gemeente Boekel

projectnummer:
30117855



kaartnummer: 30117855/02
tekenaar: CF
datum: 20-1-2022
schaal (A3): 1:2.500



**ACTUALISATIE 2022
GRONDBEDRIJF
BOEKEL**

BT VENHORST








FASERING

Legenda

 Plangebied

Fasering

UITGIFTE

-  tot 2020
-  2021
-  2022
-  2023
-  2024
-  2025
-  2026
-  vanaf 2027



© 2009 OpenStreetMap

opdrachtgever:
Gemeente Boekel

projectnummer:
30117855



kaartnummer: 30117855/03
tekenaar: CF
datum: 20-1-2022
schaal (A3): 1:2.500



© Kadaster, The Netherlands, 2011

ACTUALISATIE 2022 GRONDBEDRIJF BOEKEL

DE DRIEDAAGSE

EIGENDOM



Legenda

- Plangebied
- Gemeente Boekel
- Verkochte kavels



opdrachtgever: Gemeente Boekel
projectnummer: 30117855



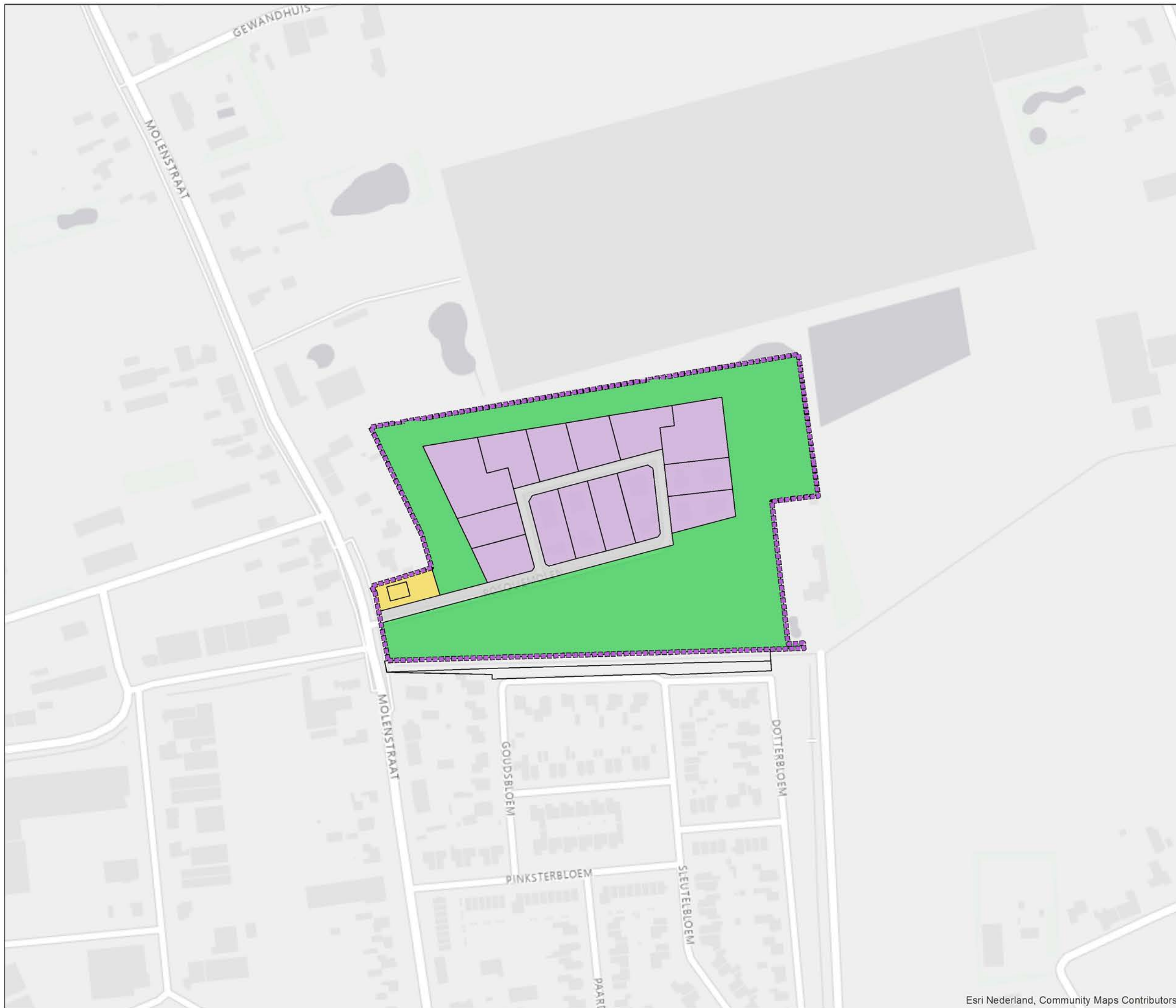
kaartnummer: 30117855/01
tekenaar: CF
datum: 20-1-2022
schaal (A3): 1:2.500



**ACTUALISATIE 2022
GRONDBEDRIJF
BOEKEL**

DE DRIEDAAGSE

RUIMTEGEBRUIK



Legenda

-  Plangebied
-  Vrijstaand/vrije kavel
-  Bedrijfskavels met woning
-  Wegen
-  Groen



opdrachtgever: Gemeente Boekel
projectnummer: 30117855



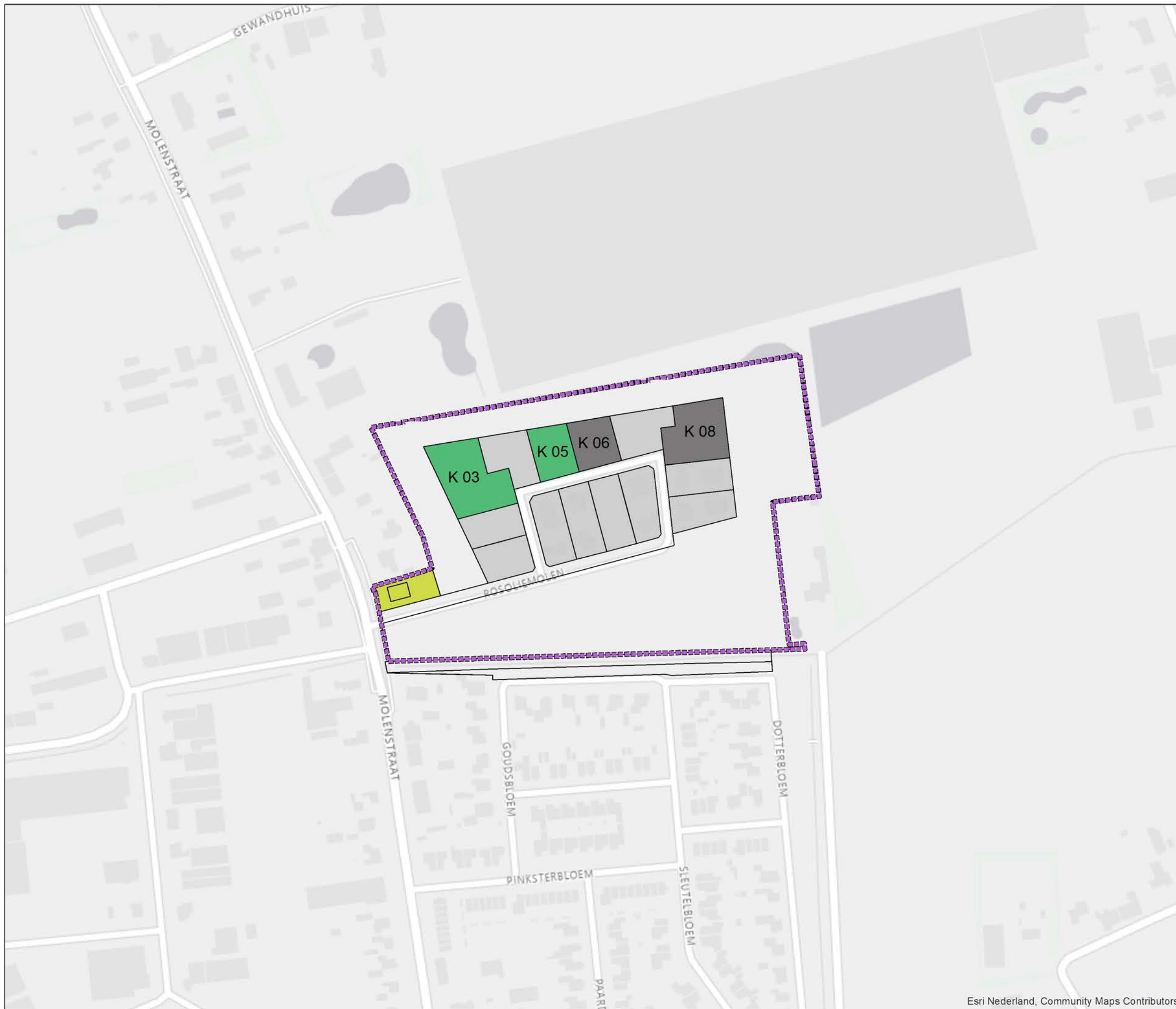
kaartnummer: 30117855/02
tekenaar: CF
datum: 20-1-2022
schaal (A3): 1:2.500



ACTUALISATIE 2022 GRONDBEDRIJF BOEKEL

DE DRIEDAAGSE

FASERING



Legenda

Plangebied

Fasering

UITGIFTE

- tot 2020
- 2021
- 2022
- 2023
- 2024
- 2025
- 2026
- vanaf 2027



© 2009 OpenStreetMap

opdrachtgever:
Gemeente Boekel

projectnummer:
30117855



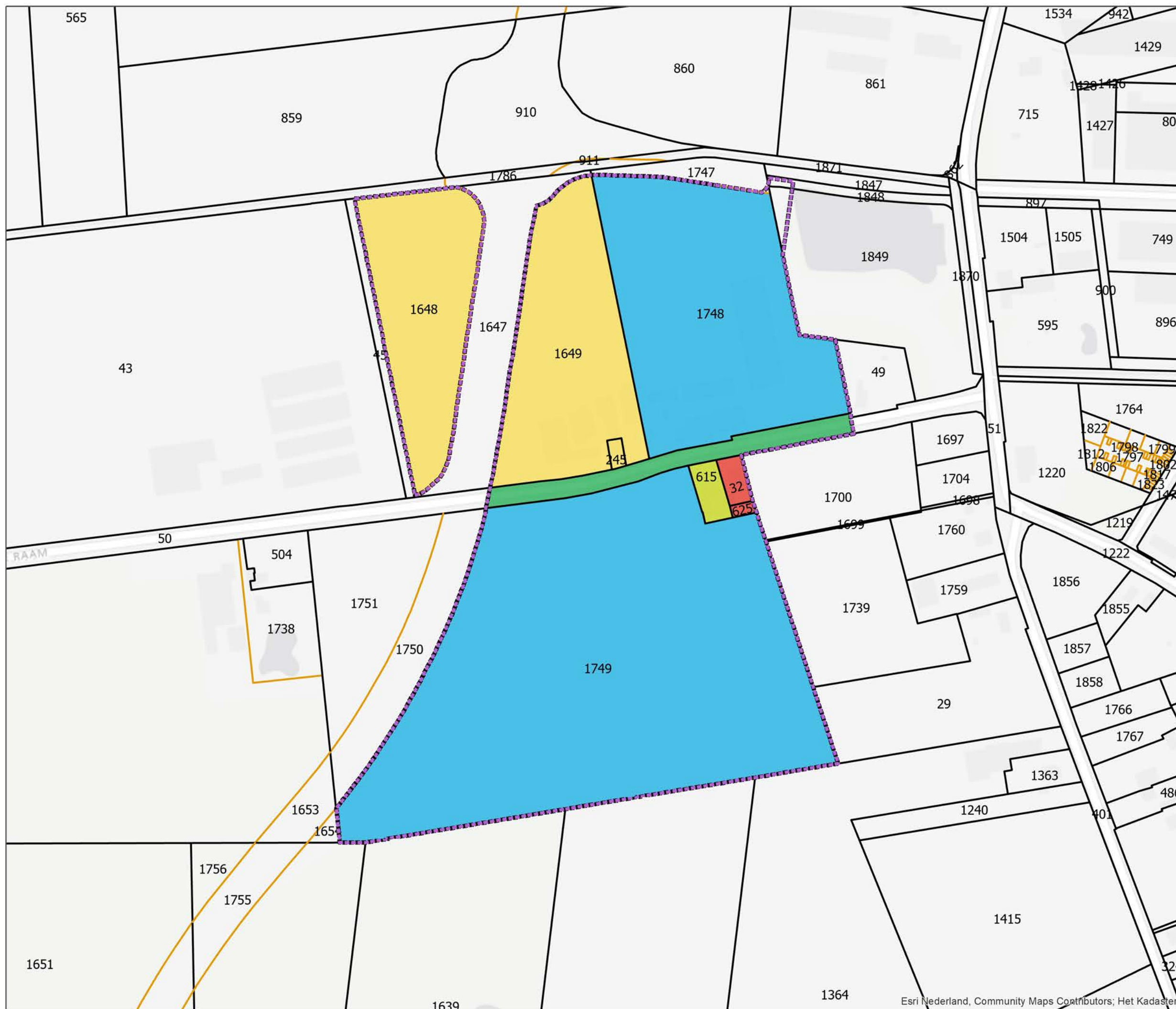
kaartnummer: 30117855/03
tekenaar: CF
datum: 20-1-2022
schaal (A3): 1:2.500



ACTUALISATIE 2022 GRONDBEDRIJF BOEKEL

LAGE RAAM - FASE 1

EIGENDOM



Legenda

- Plangebied
- Gemeente
- Provincie
- Fam NPM vd Elzen
- HFP Penninx
- PVF Penninx



opdrachtgever: Gemeente Boekel
projectnummer: 30117855



kaartnummer: 30117855/01
tekenaar: CF
datum: 20-1-2022
schaal (A3): 1:2.500



**ACTUALISATIE 2022
GRONDBEDRIJF
BOEKEL**

LAGE RAAM - FASE 1

RUIMTEGEBRUIK



Legenda

-  Plangebied
-  Bedrijfskavels
-  Wegen
-  Berm
-  Groen
-  Groen met waterberging
-  Water



opdrachtgever: Gemeente Boekel projectnummer: 30117855



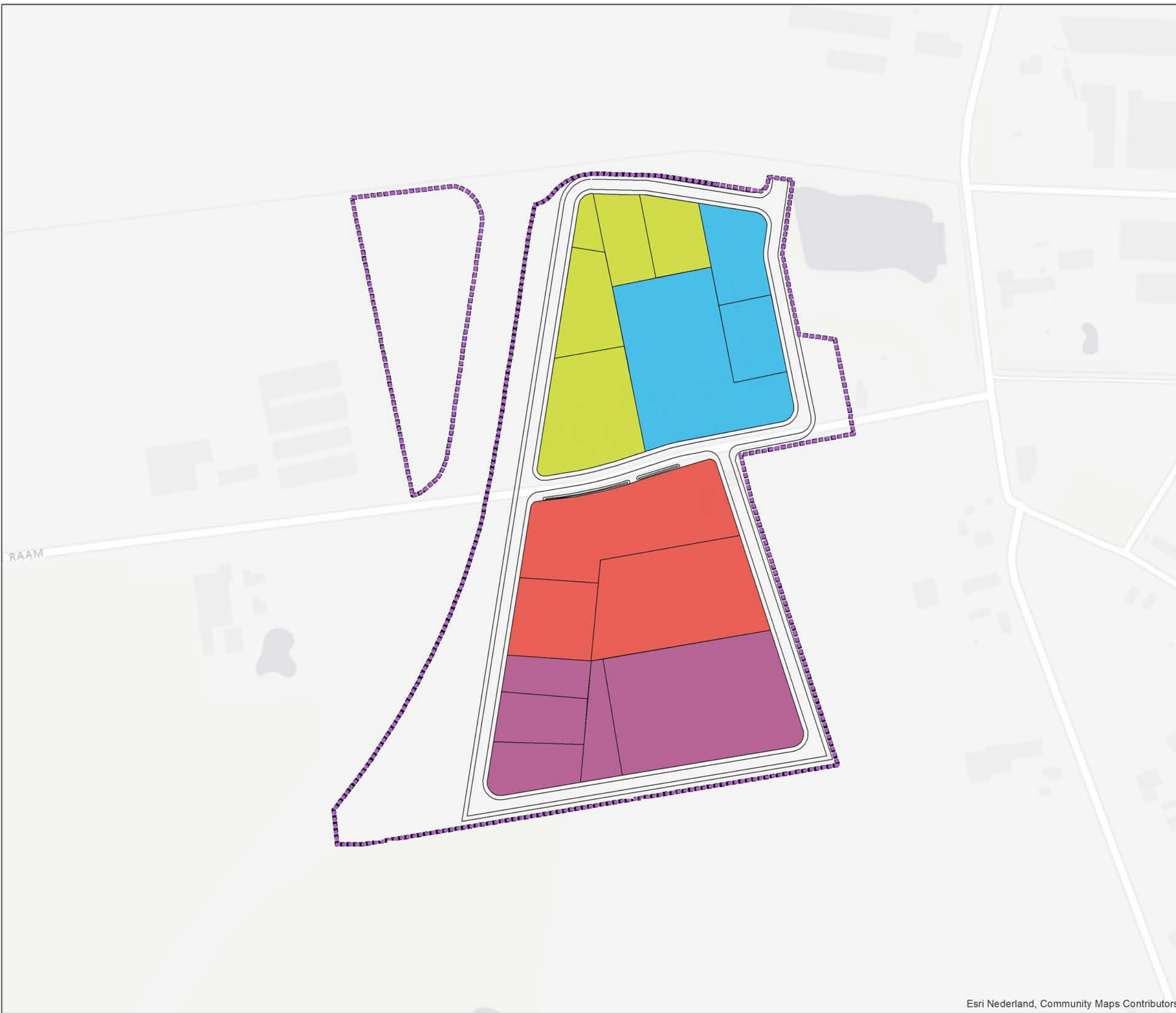
kaartnummer: 30117855/02
tekenaar: CF
datum: 20-1-2022
schaal (A3): 1:2.500



ACTUALISATIE 2022 GRONDBEDRIJF BOEKEL

LAGE RAAM - FASE 1









FASERING



Legenda

 Plangebied

UITGIFTE

-  tot 2020
-  2021
-  2022
-  2023
-  2024
-  2025
-  2026
-  vanaf 2027



opdrachtgever:
Gemeente Boekel

projectnummer:
30117855



kaartnummer: 30117855/03
tekenaar: CF
datum: 20-1-2022
schaal (A3): 1:2.500



ACTUALISATIE 2022 GRONDBEDRIJF BOEKEL

CENTRUMPLAN

EIGENDOM



Legenda

- Plangebied
- Gemeente
- Gemeente / Derden
- Derden



© 2009 OpenStreetMap

opdrachtgever: Gemeente Boekel projectnummer: 30117855

ARCADIS Design & Consultancy for natural and built assets

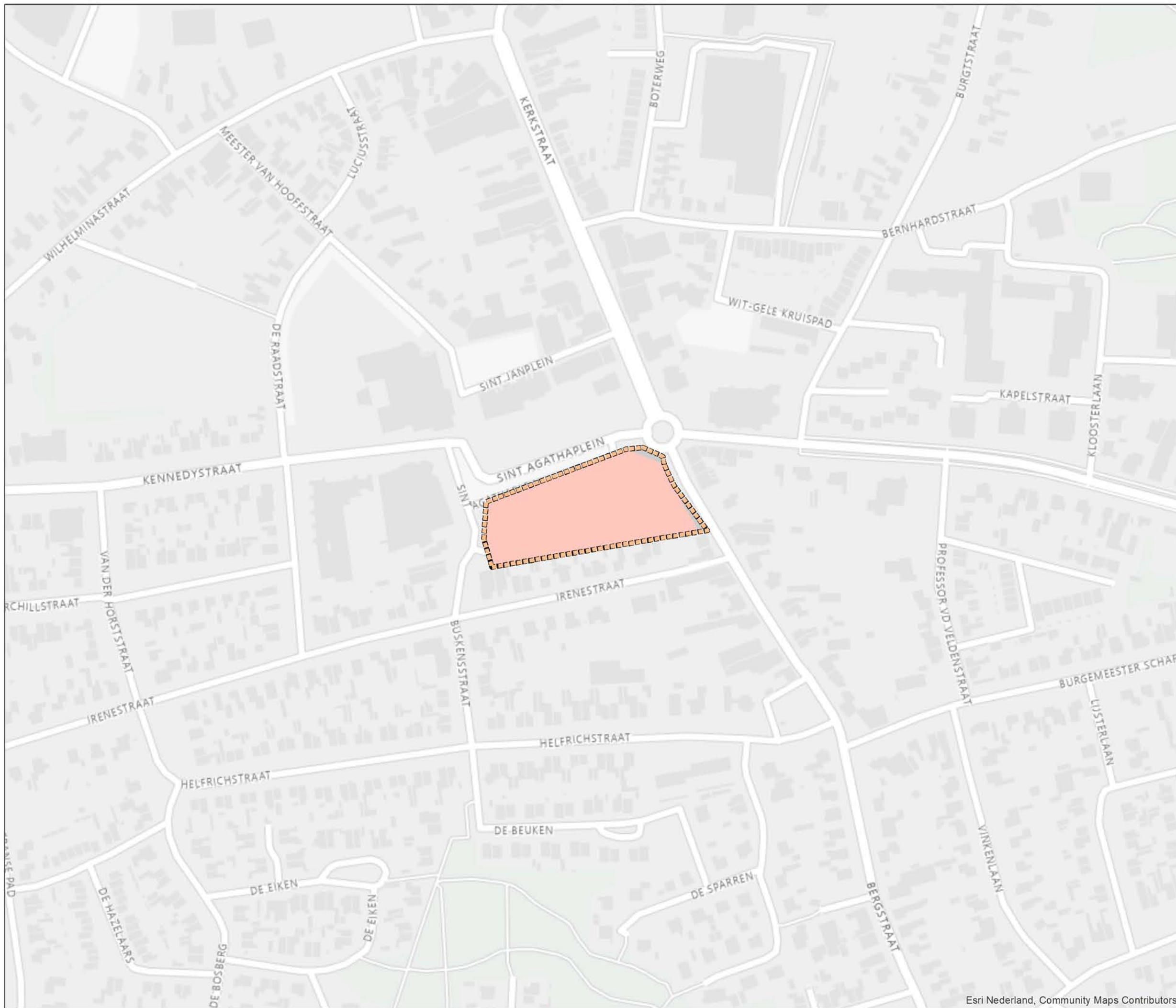
kaartnummer: 30117855/01
tekenaar: CF
datum: 20-1-2022
schaal (A3): 1:2.500

Esri Nederland, Community Maps Contributors, het Kadaster © Kadaster, The Netherlands, 2011

**ACTUALISATIE 2022
GRONDBEDRIJF
BOEKEL**

CENTRUMPLAN

RUIMTEGEBRUIK



Legenda

-  Plangebied
-  Uitgeefbaar
-  Verharding



© 2009 OpenStreetMap

opdrachtgever:
Gemeente Boekel

projectnummer:
30117855



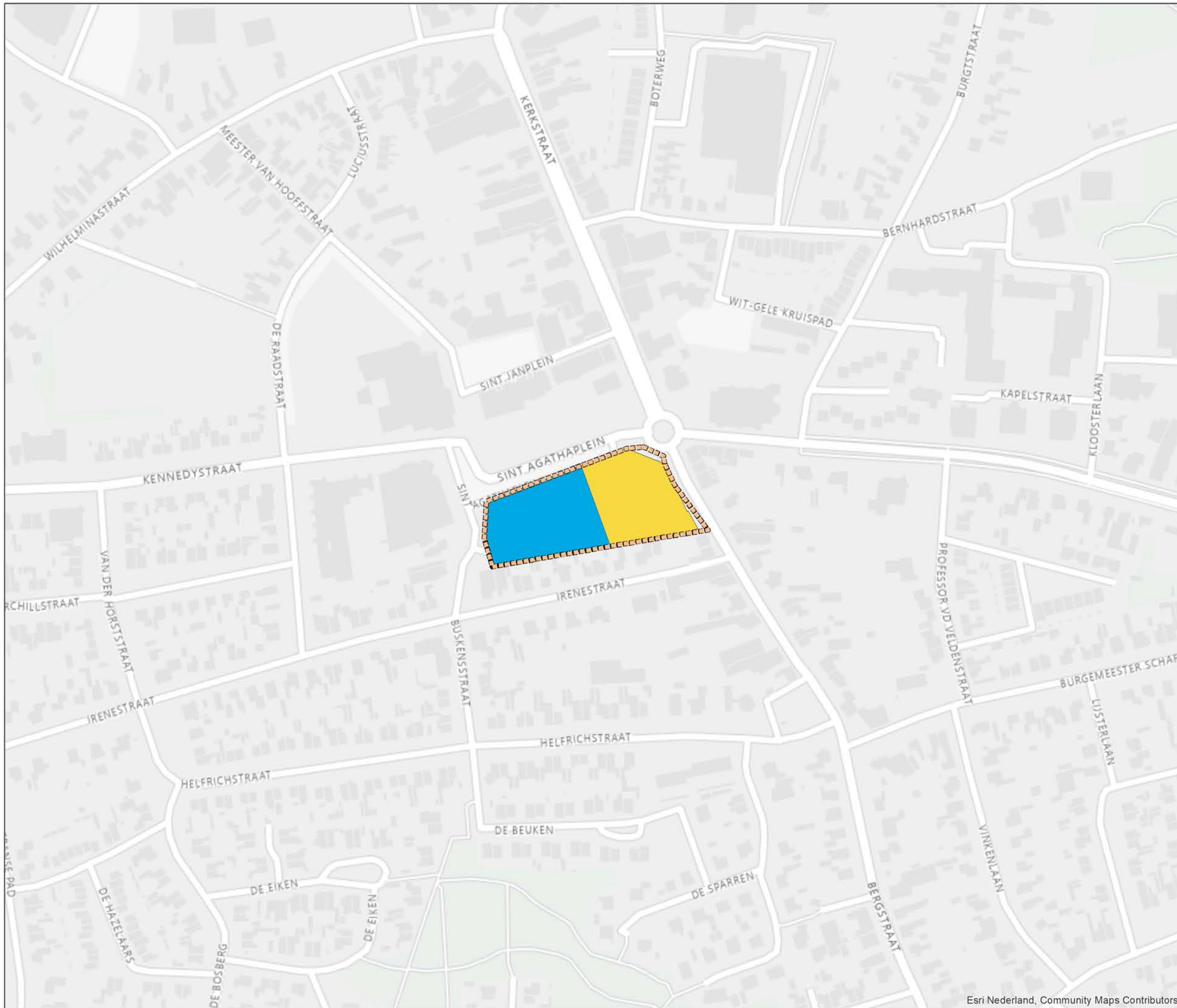
kaartnummer: 30117855/02
tekenaar: CF
datum: 20-1-2022
schaal (A3): 1:2.500



**ACTUALISATIE 2022
GRONDBEDRIJF
BOEKEL**

CENTRUMPLAN

FASERING



Legenda

Plangebied

Fasering

UITGIFTE

- tot 2020
- 2021
- 2022
- 2023
- 2024
- 2025
- 2026
- vanaf 2027



© 2009 OpenStreetMap

opdrachtgever:
Gemeente Boekel

projectnummer:
30117855

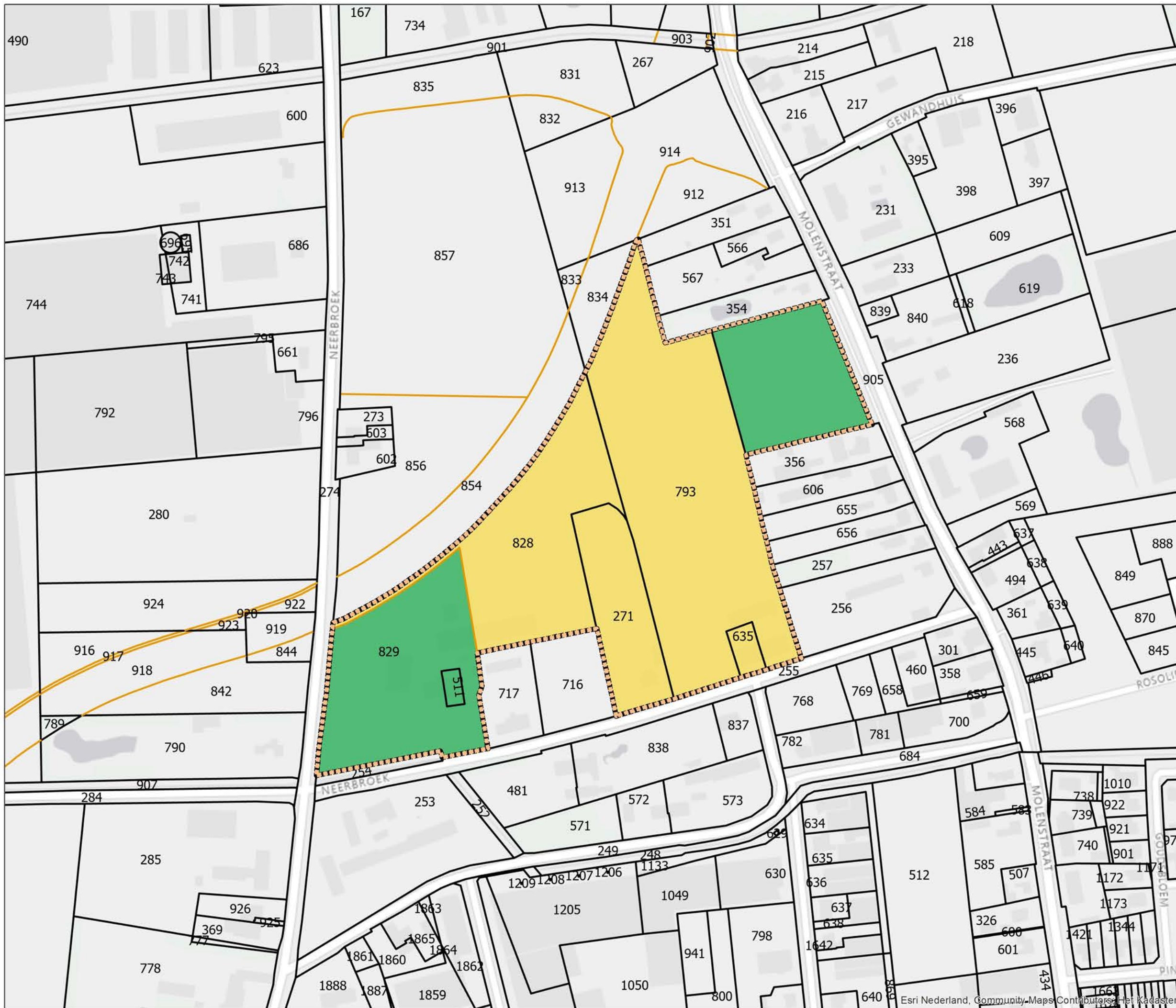


kaartnummer: 30117855/03
tekenaar: CF
datum: 20-1-2022
schaal (A3): 1:2.500



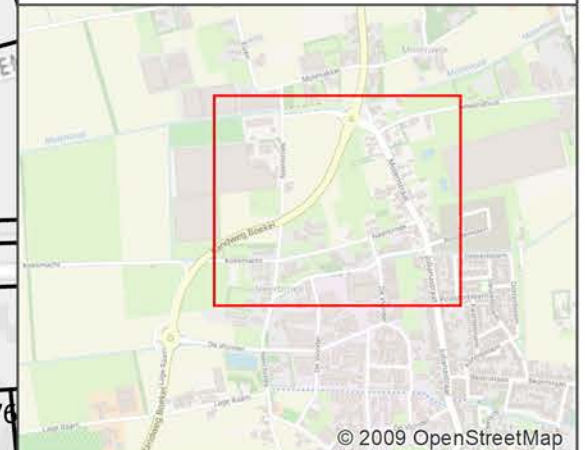
**ACTUALISATIE 2022
GRONDBEDRIJF
BOEKEL**

**NEERBROEK VLONDER
NOORD
EIGENDOM**



Legenda

- Plangebied
- Gemeente Boekel
- Handhaven



opdrachtgever: Gemeente Boekel
projectnummer: 30117855



kaartnummer: 30117855/01
tekenaar: CF
datum: 20-1-2022
schaal (A3): 1:2.500

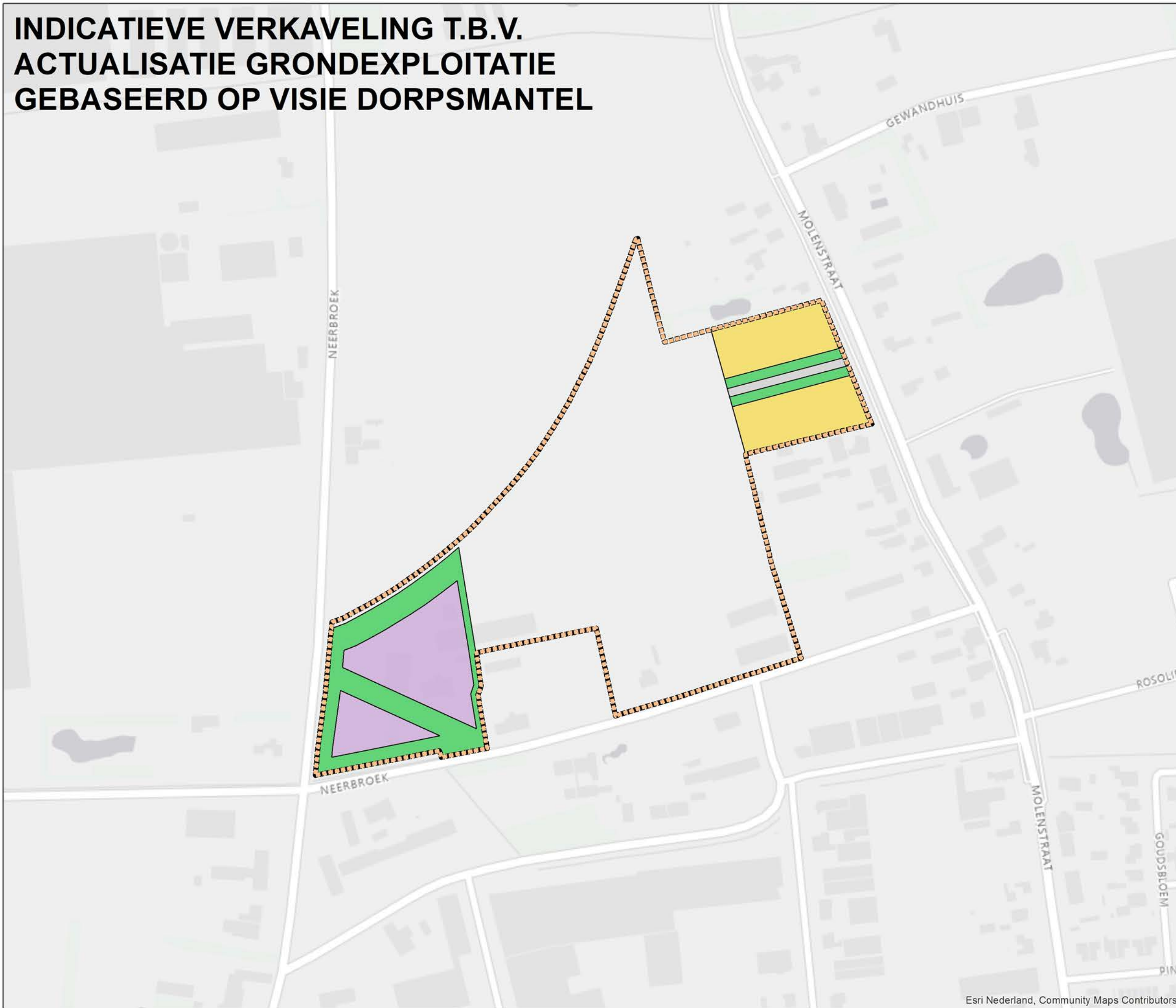


© Kadaster, The Netherlands, 2011

INDICATIEVE VERKAVELING T.B.V. ACTUALISATIE GRONDEXPLOITATIE GEBASEERD OP VISIE DORPSMANTEL

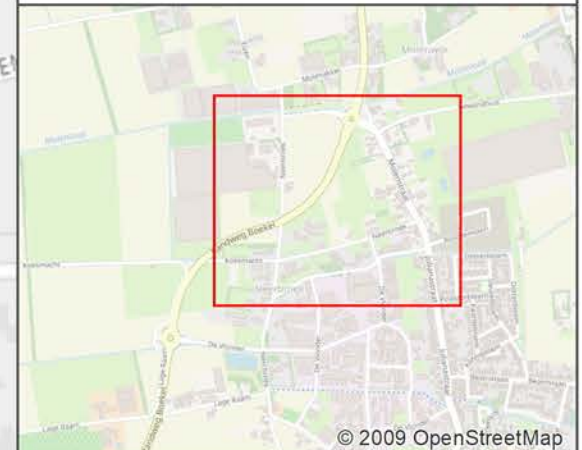
ACTUALISATIE 2022
GRONDBEDRIJF
BOEKEL

NEERBROEK VLONDER
NOORD
RUIMTEGEBRUIK



Legenda

- Plangebied
- Vrijstaand
- Bedrijfskavels
- Wegen
- Groen



opdrachtgever: Gemeente Boekel
projectnummer: 30117855



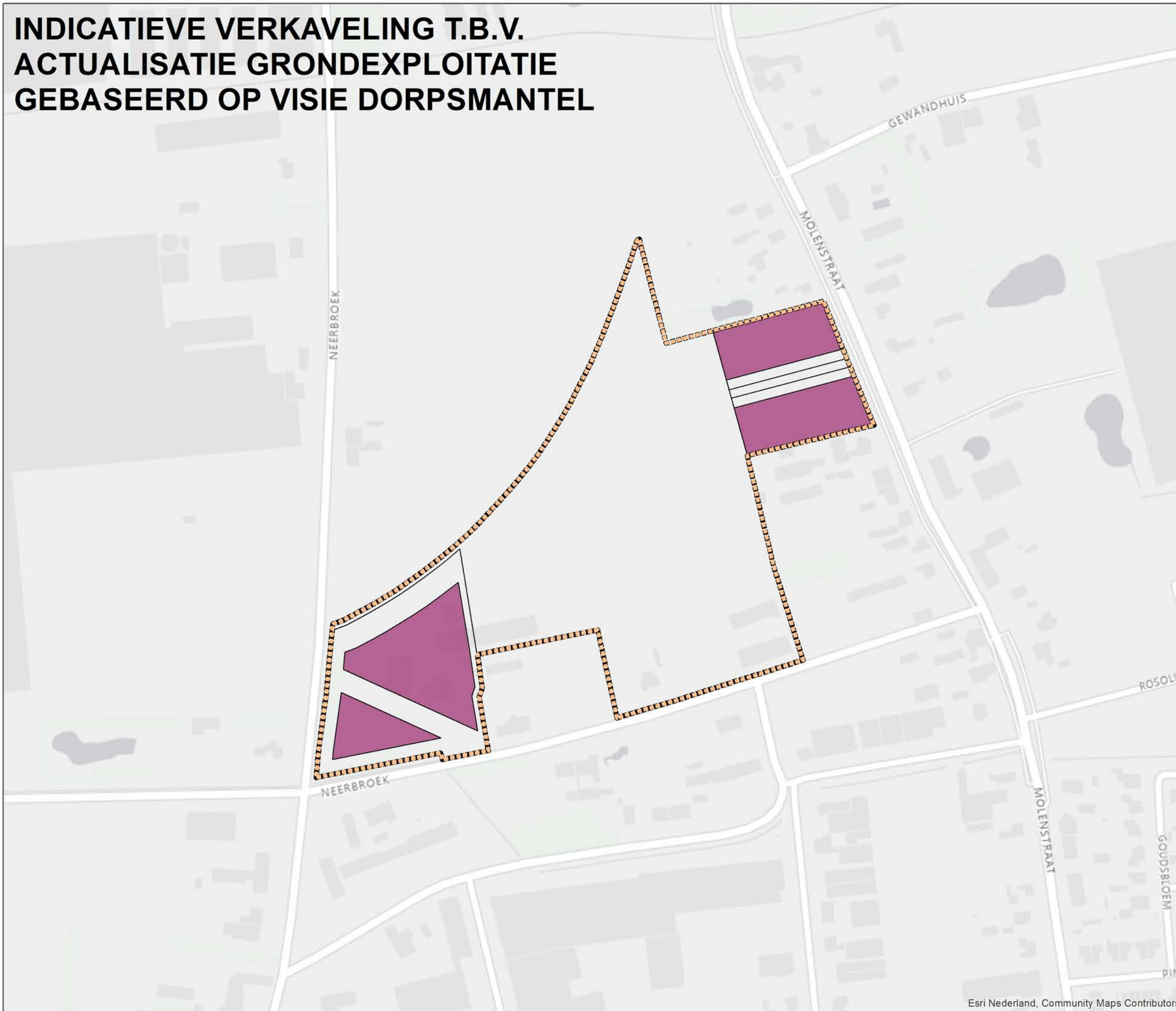
kaartnummer: 30117855/02
tekenaar: CF
datum: 20-1-2022
schaal (A3): 1:2.500



INDICATIEVE VERKAVELING T.B.V. ACTUALISATIE GRONDEXPLOITATIE GEBASEERD OP VISIE DORPSMANTEL

ACTUALISATIE 2022
GRONDBEDRIJF
BOEKEL









NEERBROEK VLONDER
NOORD
FASERING

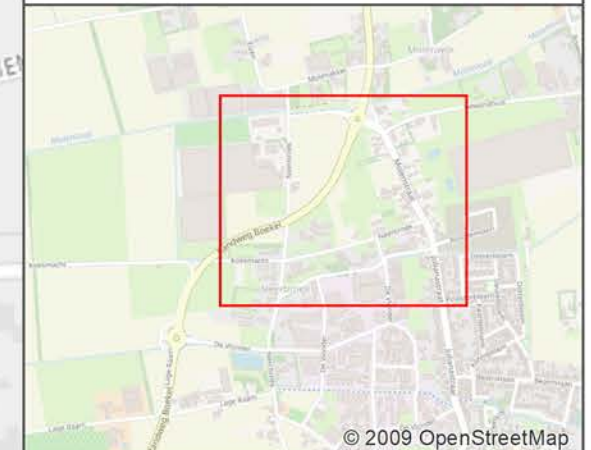


Legenda

 Plangebied

Fasering UITGIFTE

-  tot 2020
-  2021
-  2022
-  2023
-  2024
-  2025
-  2026
-  vanaf 2027



opdrachtgever:
Gemeente Boekel

projectnummer:
30117855

 **ARCADIS** Design & Consultancy
for natural and built assets

kaartnummer: 30117855/03
tekenaar: CF
datum: 20-1-2022
schaal (A3): 1:2.500



ACTUALISATIE 2022 GRONDBEDRIJF BOEKEL

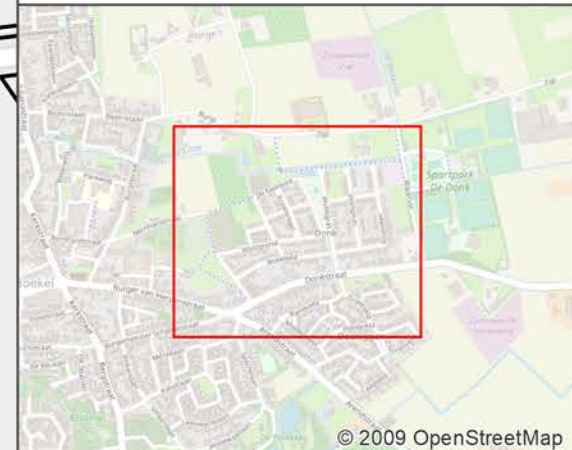
DE DONK

EIGENDOM



Legenda

- Plangebied
- Fase 1
- Fase 2
- Gemeente Boekel
- Verkochte kavels
- Particuliere ontwikkeling
- Handhaven



opdrachtgever: Gemeente Boekel
 projectnummer: 30117855



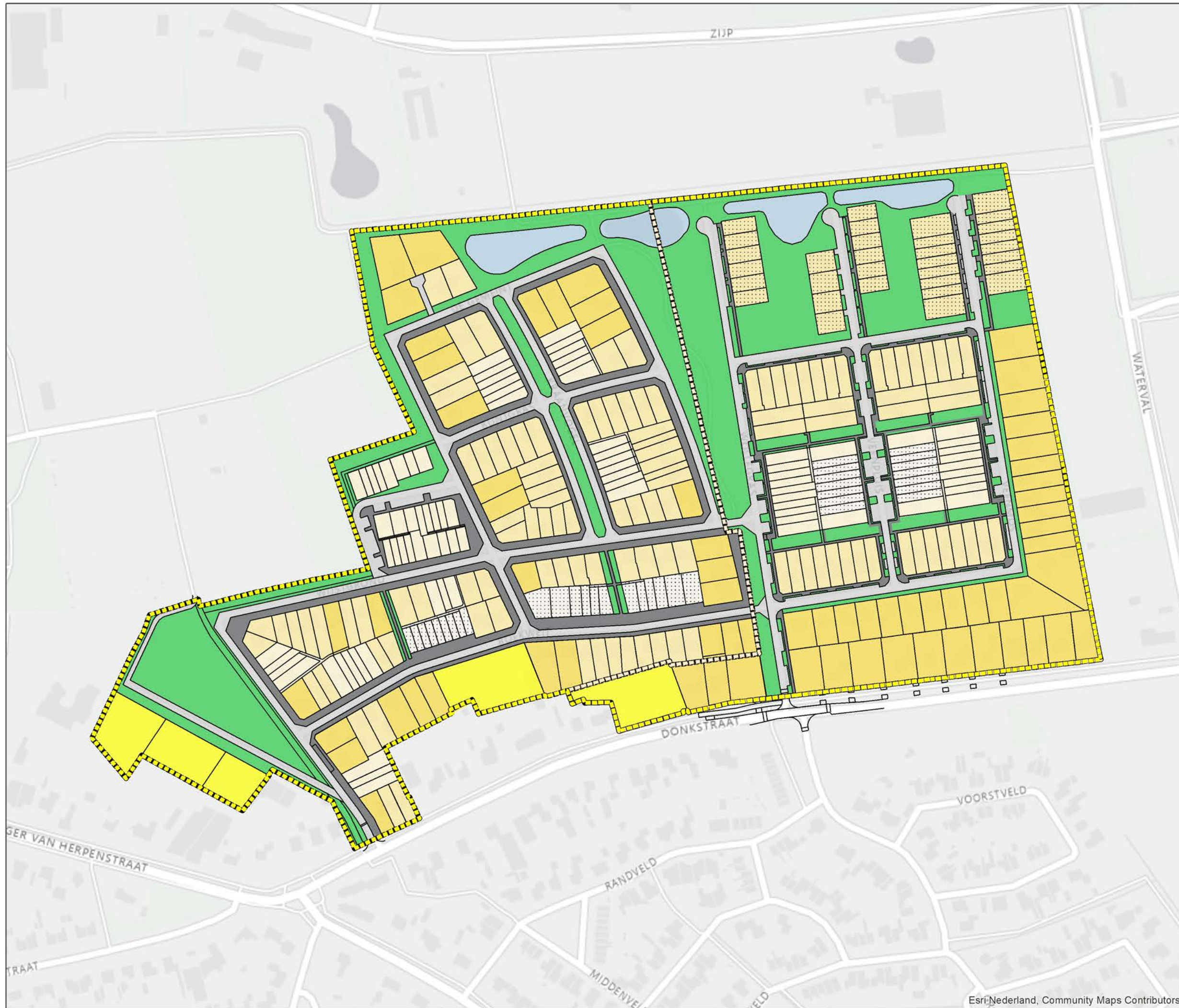
kaartnummer: 30117855/01
 tekenaar: CF
 datum: 20-1-2022
 schaal (A3): 1:2.500



ACTUALISATIE 2022 GRONDBEDRIJF BOEKEL

DE DONK

RUIMTEGEBRUIK



Legenda

- Plangebied
- Fase 1
- Fase 2
- Sociaal
- Rijwoning
- Tweekapper
- Patio's
- Vrijstaand
- Bestaande woning
- Wegen
- Parkeren
- Voetpad
- Groen
- Water



© 2009 OpenStreetMap

opdrachtgever:
Gemeente Boekel

projectnummer:
30117855



kaartnummer: 30117855/02
tekenaar: CF
datum: 20-1-2022
schaal (A3): 1:2.500

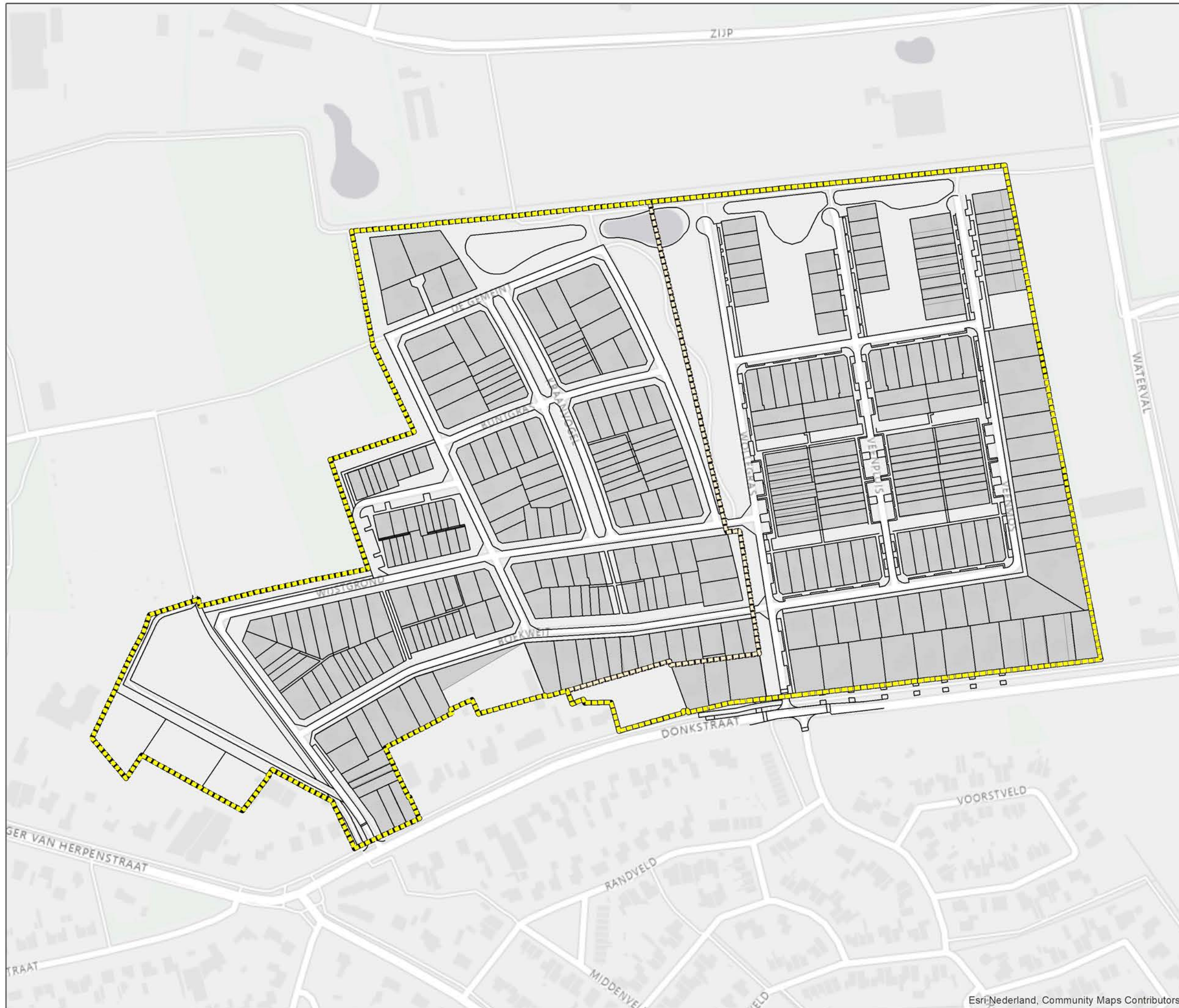


© Kadaster, The Netherlands, 2011

ACTUALISATIE 2022 GRONDBEDRIJF BOEKEL

DE DONK

FASERING

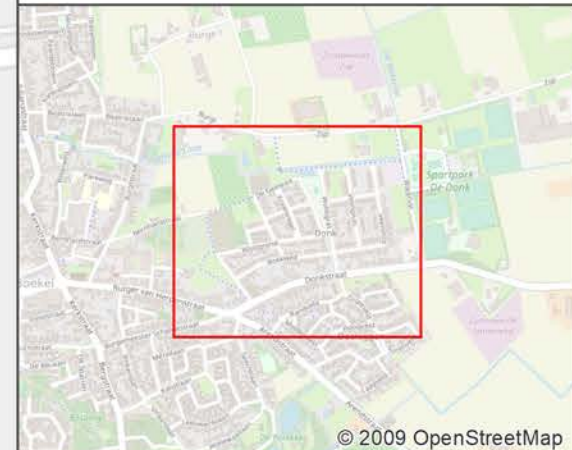


Legenda

- Plangebied
- Fase 1
- Fase 2

Fasering UITGIFTE

- tot 2020
- 2021
- 2022
- 2023
- 2024
- 2025
- 2026
- vanaf 2027



© 2009 OpenStreetMap

opdrachtgever: Gemeente Boekel
projectnummer: 30117855



kaartnummer: 30117855/03
tekenaar: CF
datum: 20-1-2022
schaal (A3): 1:2.500




**ACTUALISATIE 2022
GRONDBEDRIJF
BOEKEL**

PEELHORST

EIGENDOM



Legenda

-  Plangebied
-  Gemeente Boekel
-  Verkochte kavels
-  Handhaven



© 2009 OpenStreetMap

opdrachtgever: Gemeente Boekel
 projectnummer: 30117855



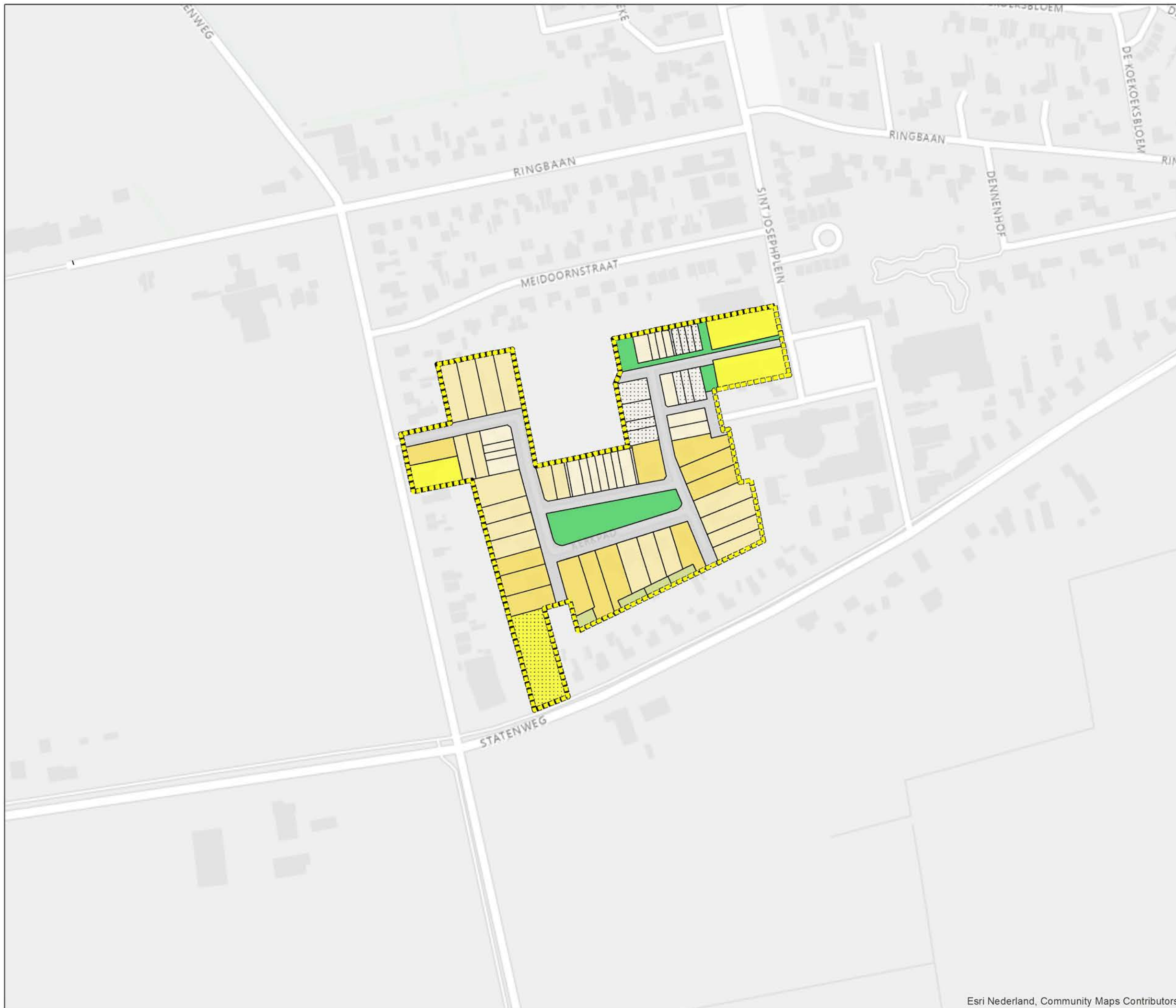
kaartnummer: 30117855/01
 tekenaar: CF
 datum: 20-1-2022
 schaal (A3): 1:2.500



ACTUALISATIE 2022 GRONDBEDRIJF BOEKEL

PEELHORST

RUIMTEGEBRUIK



Legenda

- Plangebied
- Sociaal
- Rijwoning
- Tweekapper
- Vrijstaand
- Verkoop bestaande woning
- Bestaande bebouwing
- Uitbreiding tuinen
- Wegen
- Groen
- Water



© 2009 OpenStreetMap

opdrachtgever:
Gemeente Boekel

projectnummer:
30117855



kaartnummer: 30117855/02
tekenaar: CF
datum: 20-1-2022
schaal (A3): 1:2.500

Esri Nederland, Community Maps Contributors

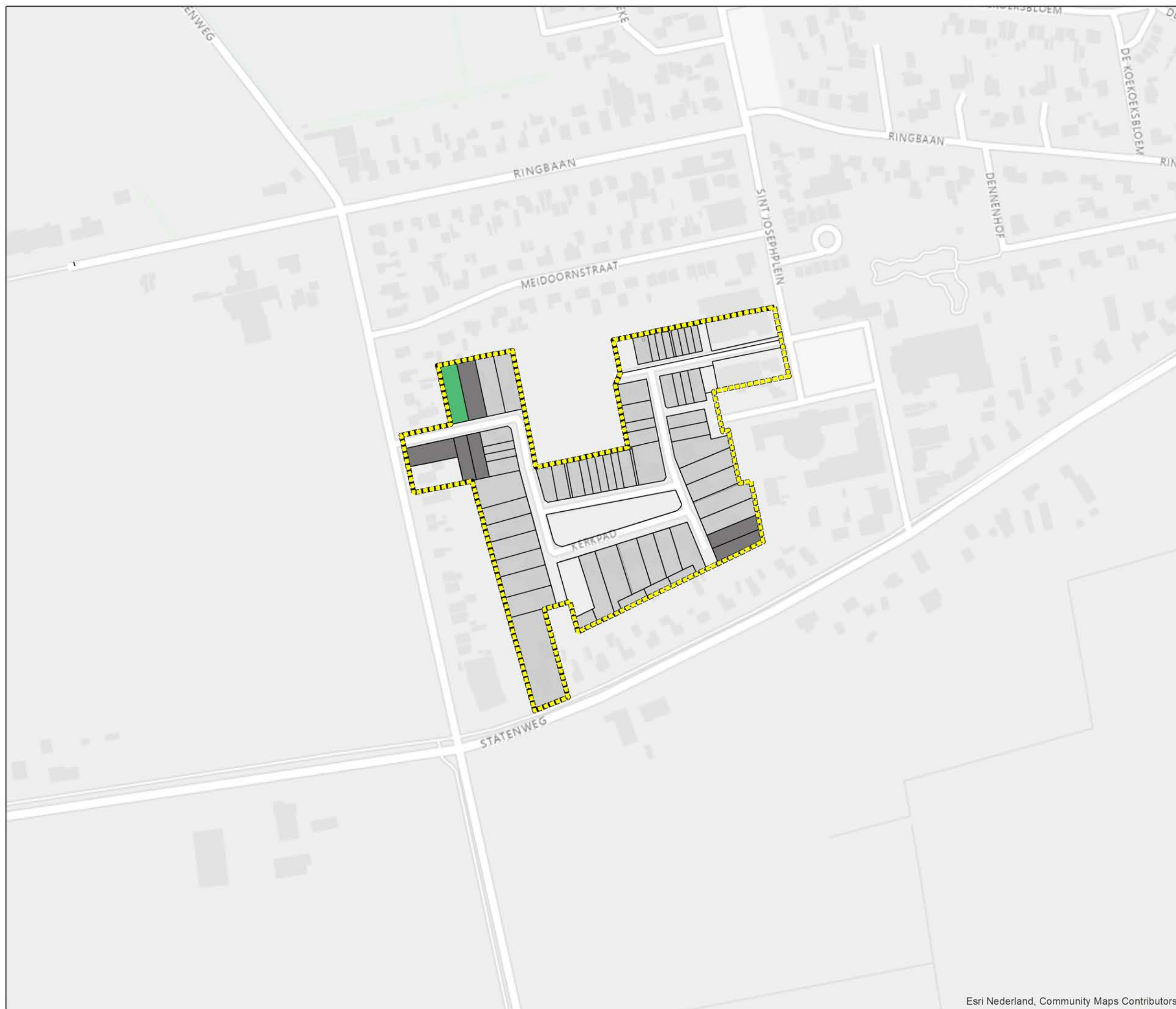
© Kadaster, The Netherlands, 2011



ACTUALISATIE 2022 GRONDBEDRIJF BOEKEL

PEELHORST

FASERING



Legenda

Plangebied

UITGIFTE

- tot 2020
- 2021
- 2022
- 2023
- 2024
- 2025
- 2026
- vanaf 2027



© 2009 OpenStreetMap

opdrachtgever:
Gemeente Boekel

projectnummer:
30117855



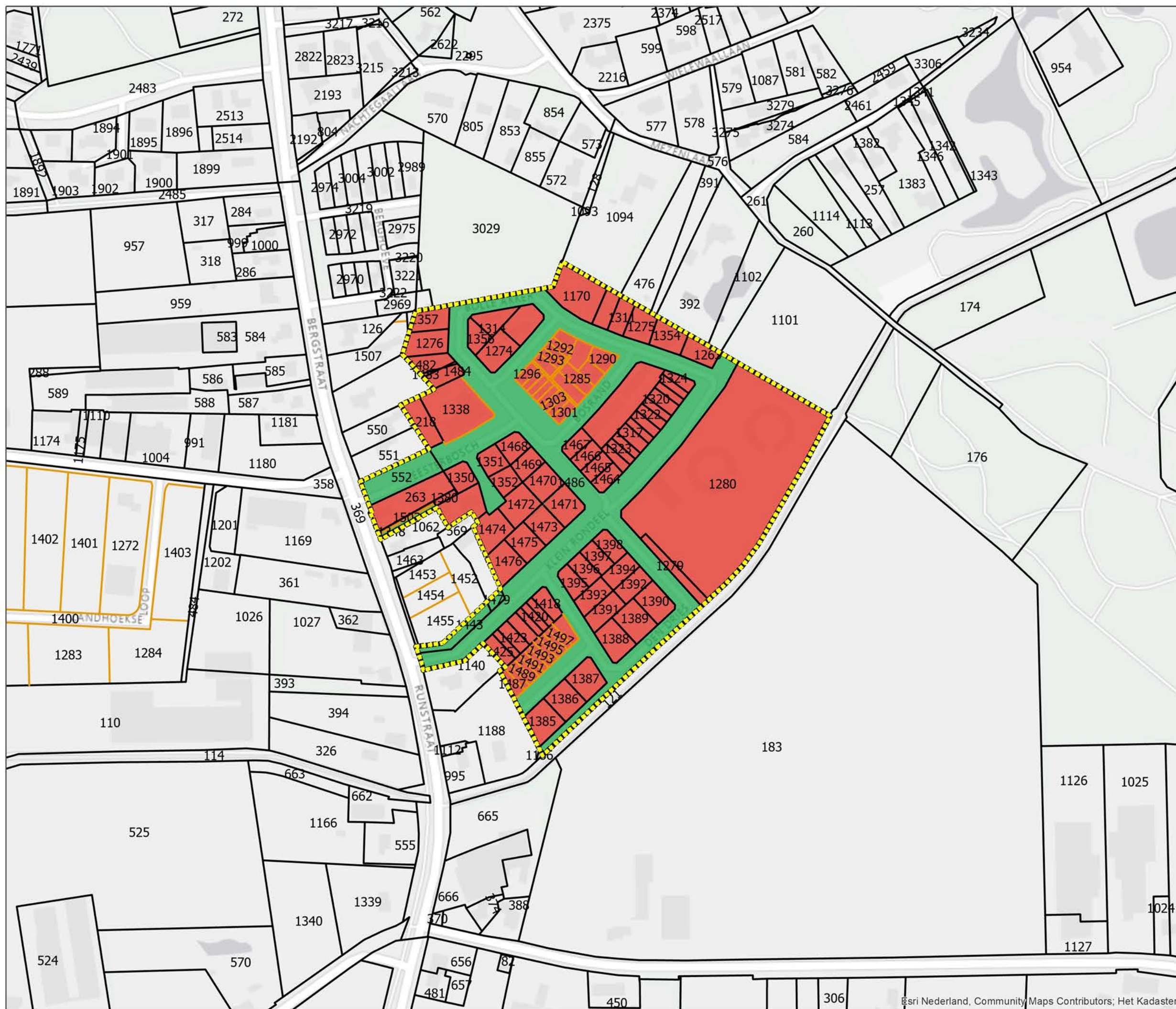
kaartnummer: 30117855/03
tekenaar: CF
datum: 20-1-2022
schaal (A3): 1:2.500



ACTUALISATIE 2022 GRONDBEDRIJF BOEKEL

DE RUN

EIGENDOM



Legenda

- Plangebied
- Gemeente Boekel
- Verkochte kavels



opdrachtgever: Gemeente Boekel
projectnummer: 30117855



kaartnummer: 30117855/01
tekenaar: CF
datum: 20-1-2022
schaal (A3): 1:2.500



ACTUALISATIE 2022 GRONDBEDRIJF BOEKEL

DE RUN

RUIMTEGEBRUIK

Legenda

-  Plangebied
-  Appartement - sociaal
-  Sociaal
-  Starter
-  Rijwoning
-  Tweekapper
-  Vrijstaand
-  Verkoop bestaande woning
-  Ecodorp
-  Uitbreiding tuin
-  Wegen
-  Parkeren
-  Voetpad
-  Groen
-  Water



© 2009 OpenStreetMap

opdrachtgever:
Gemeente Boekel

projectnummer:
30117855

 **ARCADIS** | Design & Consultancy
for natural and built assets

kaartnummer: 30117855/02
tekenaar: CF
datum: 20-1-2022
schaal (A3): 1:2.500



ACTUALISATIE 2022 GRONDBEDRIJF BOEKEL

DE RUN









FASERING

Legenda

 Plangebied

Fasering

UITGIFTE

-  tot 2020
-  2021
-  2022
-  2023
-  2024
-  2025
-  2026
-  vanaf 2027



© 2009 OpenStreetMap

opdrachtgever:
Gemeente Boekel

projectnummer:
30117855

 **ARCADIS** | Design & Consultancy
for natural and built assets

kaartnummer: 30117855/03
tekenaar: CF
datum: 20-1-2022
schaal (A3): 1:2.500

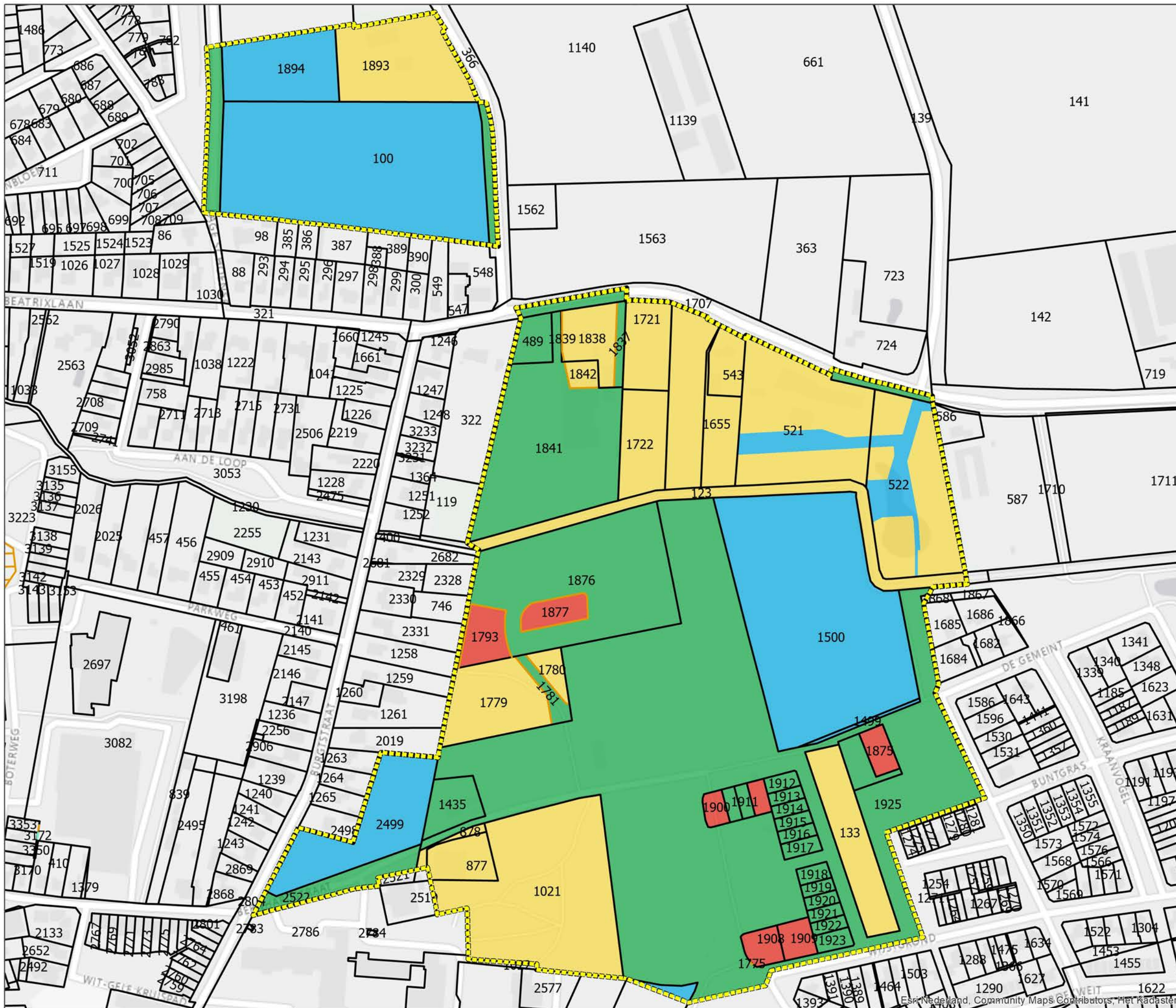


© Kadaster, The Netherlands, 2011

ACTUALISATIE 2022 GRONDBEDRIJF BOEKEL

DE BURGT - FASE 1

EIGENDOM



Legenda

-  Plangebied
-  Gemeente Boekel
-  Aan te kopen gronden
-  Verkochte kavels
-  Handhaven



opdrachtgever:
Gemeente Boekel

projectnummer:
30117855



kaartnummer: 30117855/01
tekenaar: CF
datum: 8-2-2022
schaal (A3): 1:2.500



ACTUALISATIE 2022 GRONDBEDRIJF BOEKEL

DE BURGT - FASE 1

TIPOLOGIE

Legenda

- Plangebied
- Appartement - sociaal
- Appartement - koop
- Sociaal
- Starter
- Rijwoning
- Tweekapper
- Wijstwon
- Vrijstaand
- Contractwoning
- Bestaande woning
- Wegen
- Parkeren
- Fietspad
- Voetpad
- Groen
- Bestaand groen
- Peelrandbreuk
- Water
- Water (bestaand)



© 2009 OpenStreetMap

opdrachtgever:
Gemeente Boekel

projectnummer:
30117855



kaartnummer: 30117855/02
tekenaar: CF
datum: 27-1-2022
schaal (A3): 1:2.500



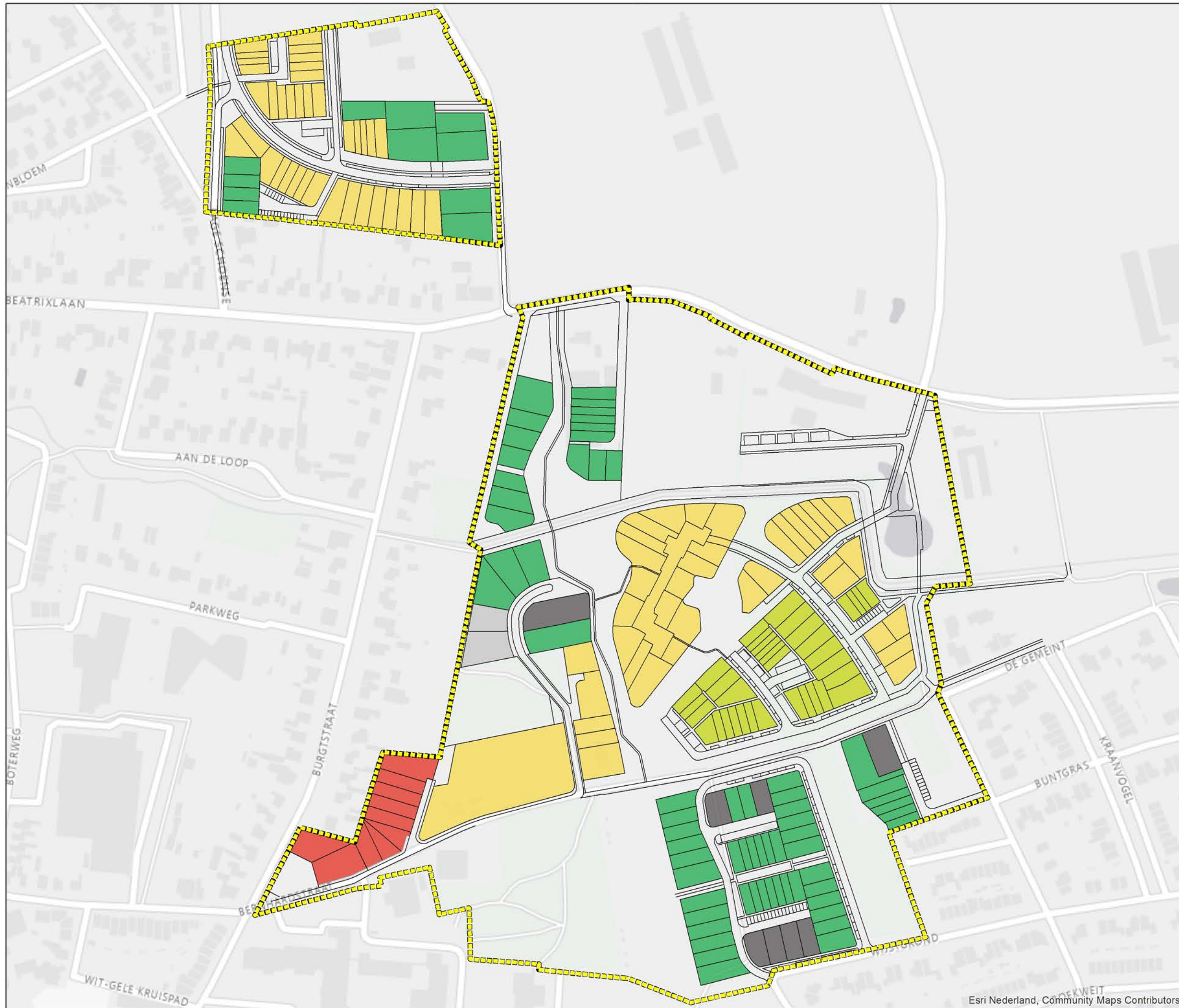
© Kadaster, The Netherlands, 2011

Esri Nederland, Community Maps Contributors

ACTUALISATIE 2022 GRONDBEDRIJF BOEKEL

DE BURGT - FASE 1

FASERING



Legenda

Plangebied

Fasering UITGIFTE

- tot 2020
- 2021
- 2022
- 2023
- 2024
- 2025
- 2026
- vanaf 2027



© 2009 OpenStreetMap

opdrachtgever:
Gemeente Boekel

projectnummer:
30117855



kaartnummer: 30117855/03
tekenaar: CF
datum: 8-2-2022
schaal (A3): 1:2.500



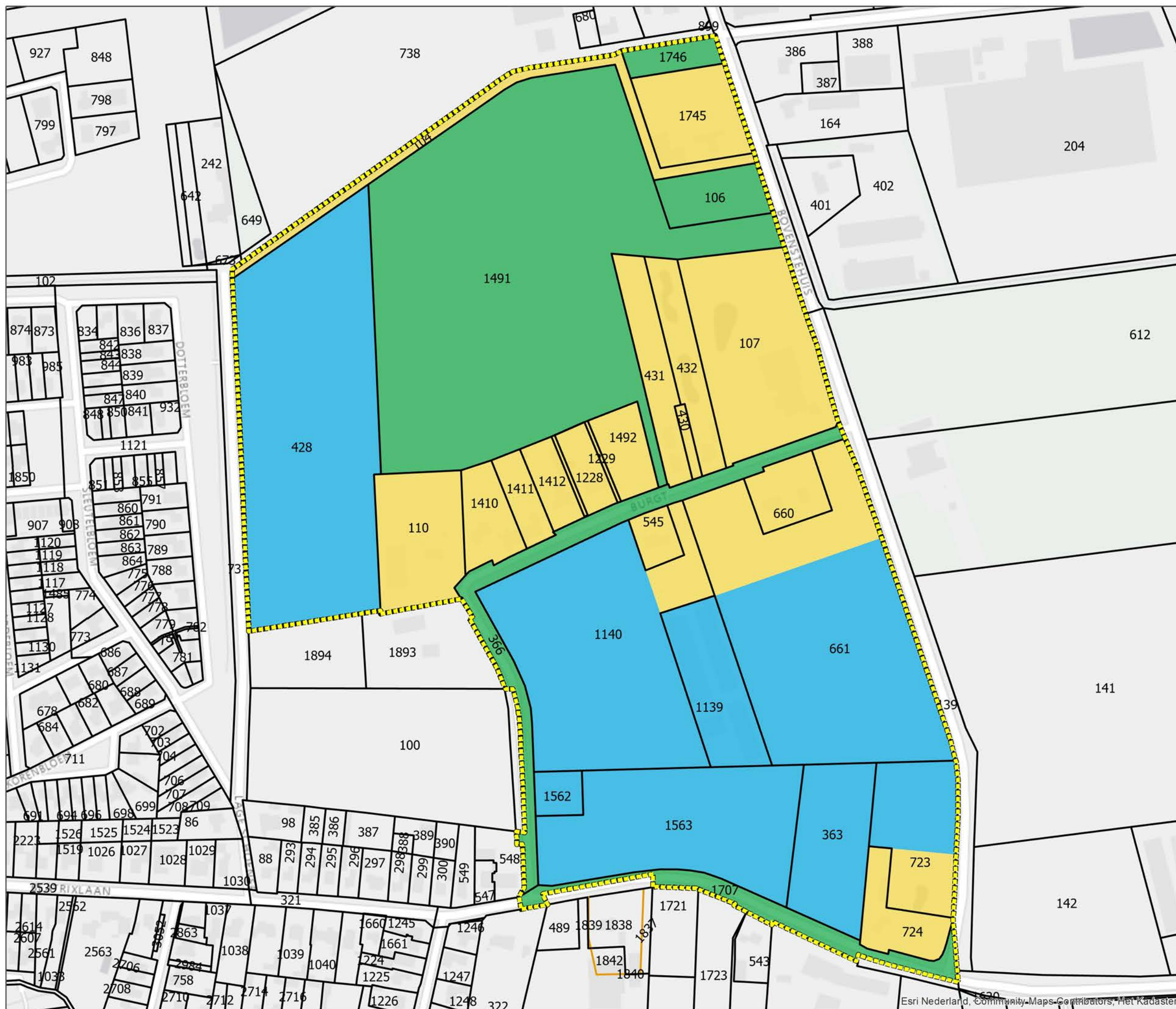
Esri Nederland, Community Maps Contributors

© Kadaster, The Netherlands, 2011

ACTUALISATIE 2022 GRONDBEDRIJF BOEKEL

DE BURGT - FASE 2

EIGENDOM



Legenda

- Plangebied
- Gemeente Boekel
- Aan te kopen gronden
- Verkochte kavels
- Handhaven



opdrachtgever: Gemeente Boekel
projectnummer: 30117855



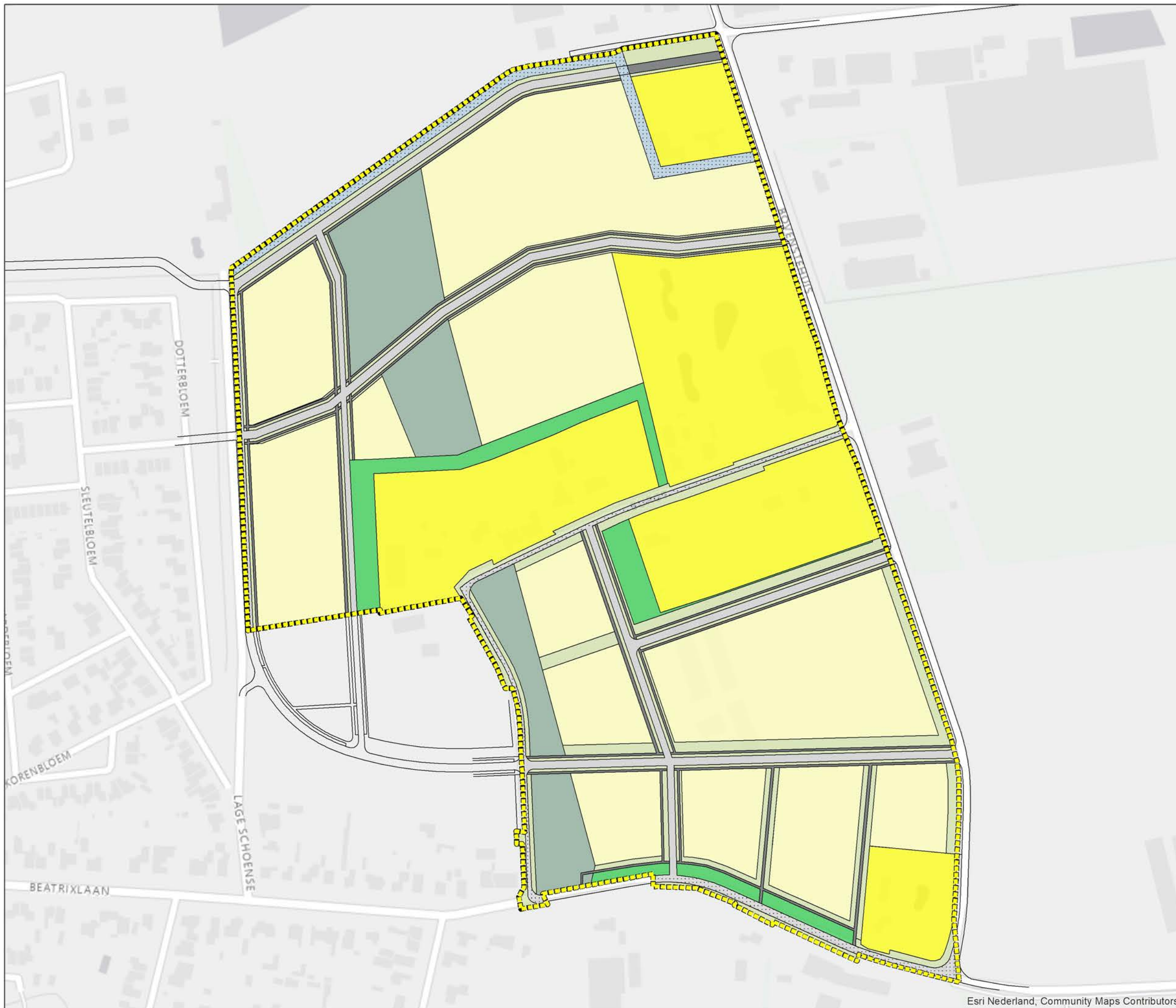
kaartnummer: 30117855/01
tekenaar: CF
datum: 20-1-2022
schaal (A3): 1:2.500



ACTUALISATIE 2022 GRONDBEDRIJF BOEKEL

DE BURGT - FASE 2

RUIMTEGEBRUIK



Legenda

- Plangebied
- Uitgeefbaar
- Bestaande woning
- Wegen
- Wegen (bestaand)
- Parkeren
- Voetpad
- Berm
- Groen
- Peelrandbreuk
- Water
- Water (bestaand)



opdrachtgever: Gemeente Boekel
projectnummer: 30117855



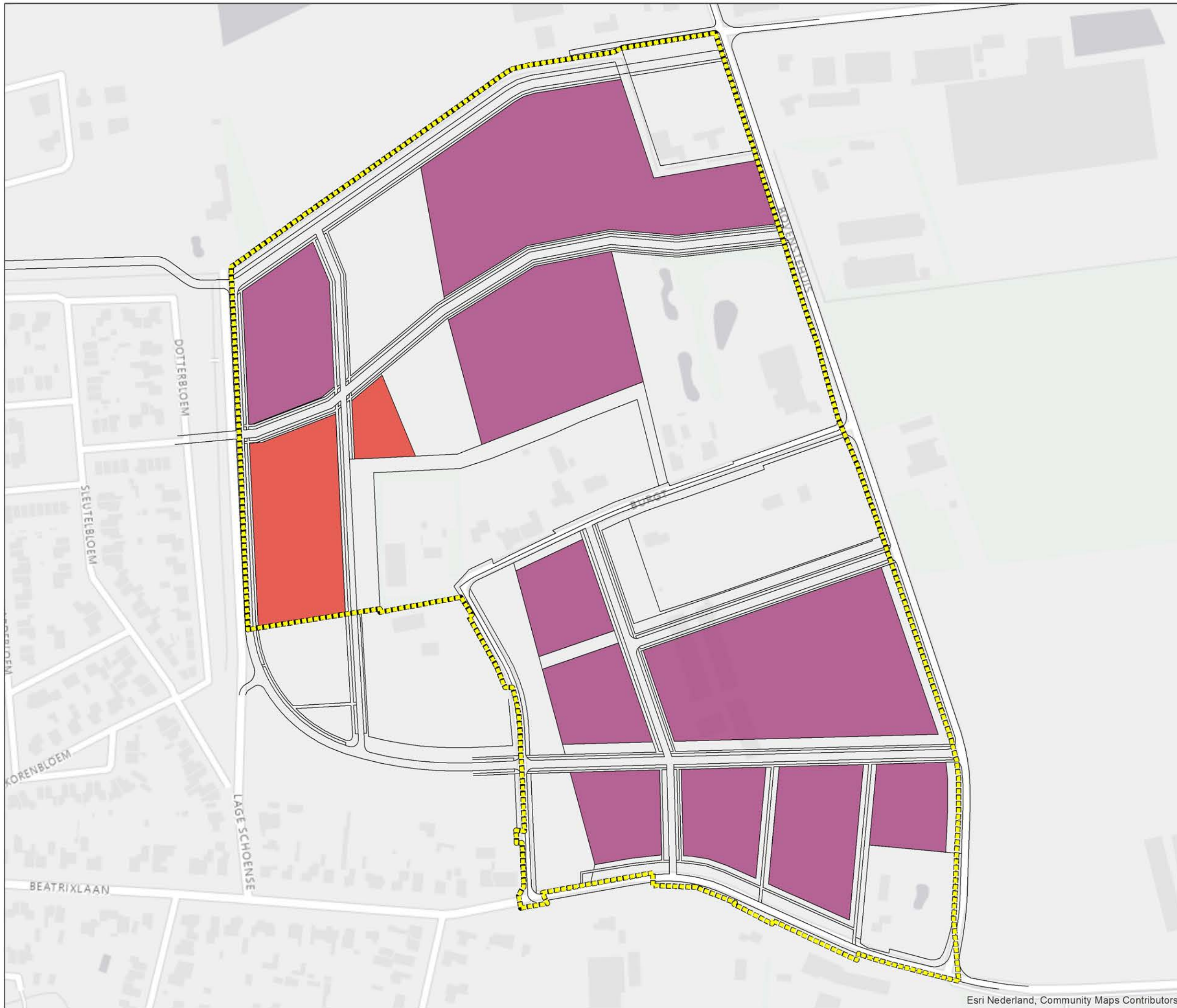
kaartnummer: 30117855/02
tekenaar: CF
datum: 20-1-2022
schaal (A3): 1:2.500



ACTUALISATIE 2022 GRONDBEDRIJF BOEKEL

DE BURGT - FASE 2

FASERING



Legenda



Fasering

UITGIFTE

- tot 2020
- 2021
- 2022
- 2023
- 2024
- 2025
- 2026
- vanaf 2027



opdrachtgever:
Gemeente Boekel

projectnummer:
30117855



kaartnummer: 30117855/03
tekenaar: CF
datum: 20-1-2022
schaal (A3): 1:2.500



ACTUALISATIE 2022 GRONDBEDRIJF BOEKEL

VOSKUILEN III

EIGENDOM



Legenda

-  Plangebied
-  Gemeente Boekel
-  Verkochte kavels



opdrachtgever: Gemeente Boekel projectnummer: 30117855



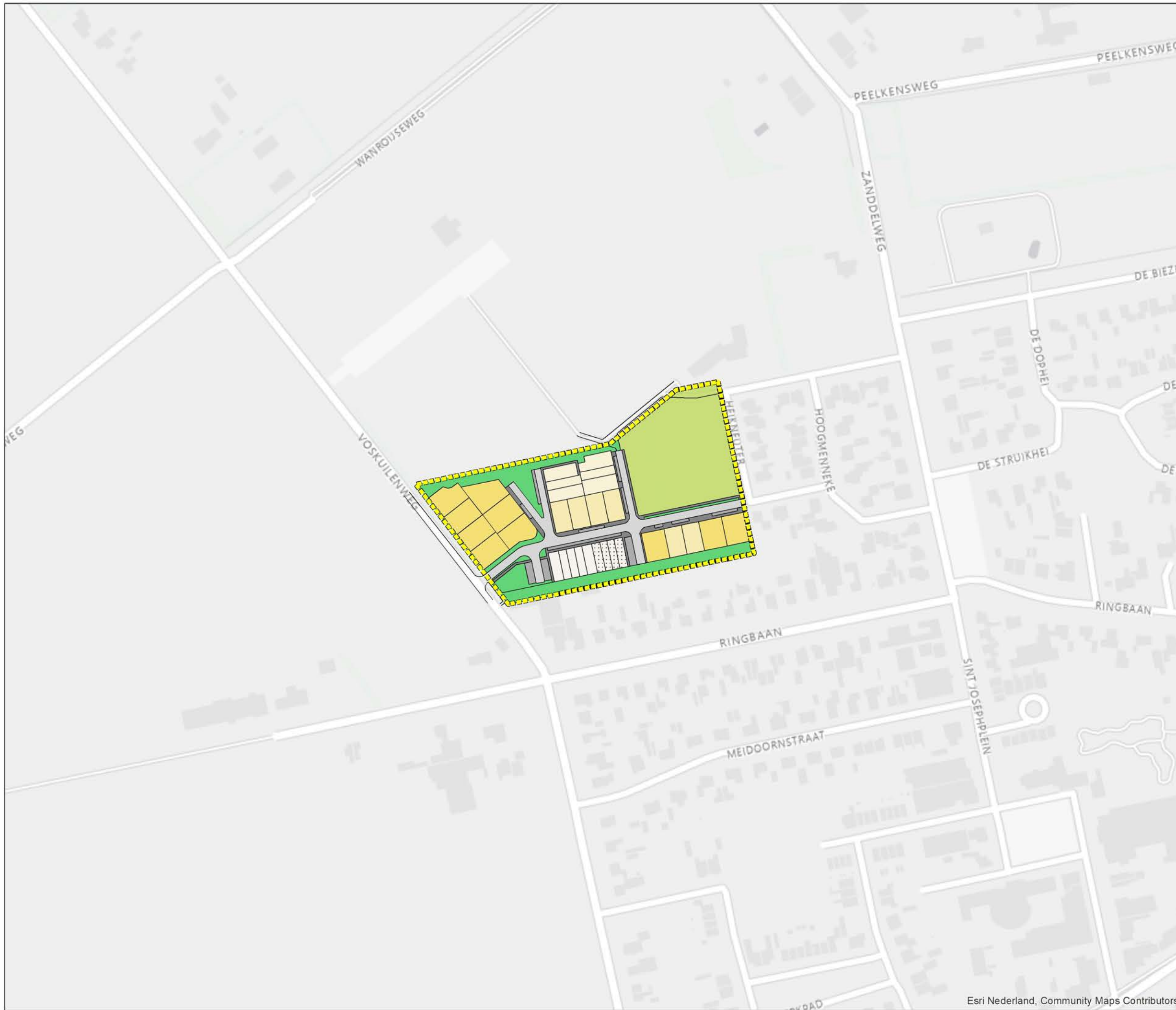
kaartnummer: 30117855/01
tekenaar: CF
datum: 20-1-2022
schaal (A3): 1:2.500



ACTUALISATIE 2022 GRONDBEDRIJF BOEKEL

VOSKUILEN III

RUIMTEGEBRUIK



Legenda

- Plangebied
- Sociaal
- Starter
- Rijwoning
- Tweekapper
- Vrijstaand
- Wegen
- Parkeren
- Voetpad
- Groen
- Speeltuin
- Water



opdrachtgever:
Gemeente Boekel

projectnummer:
30117855



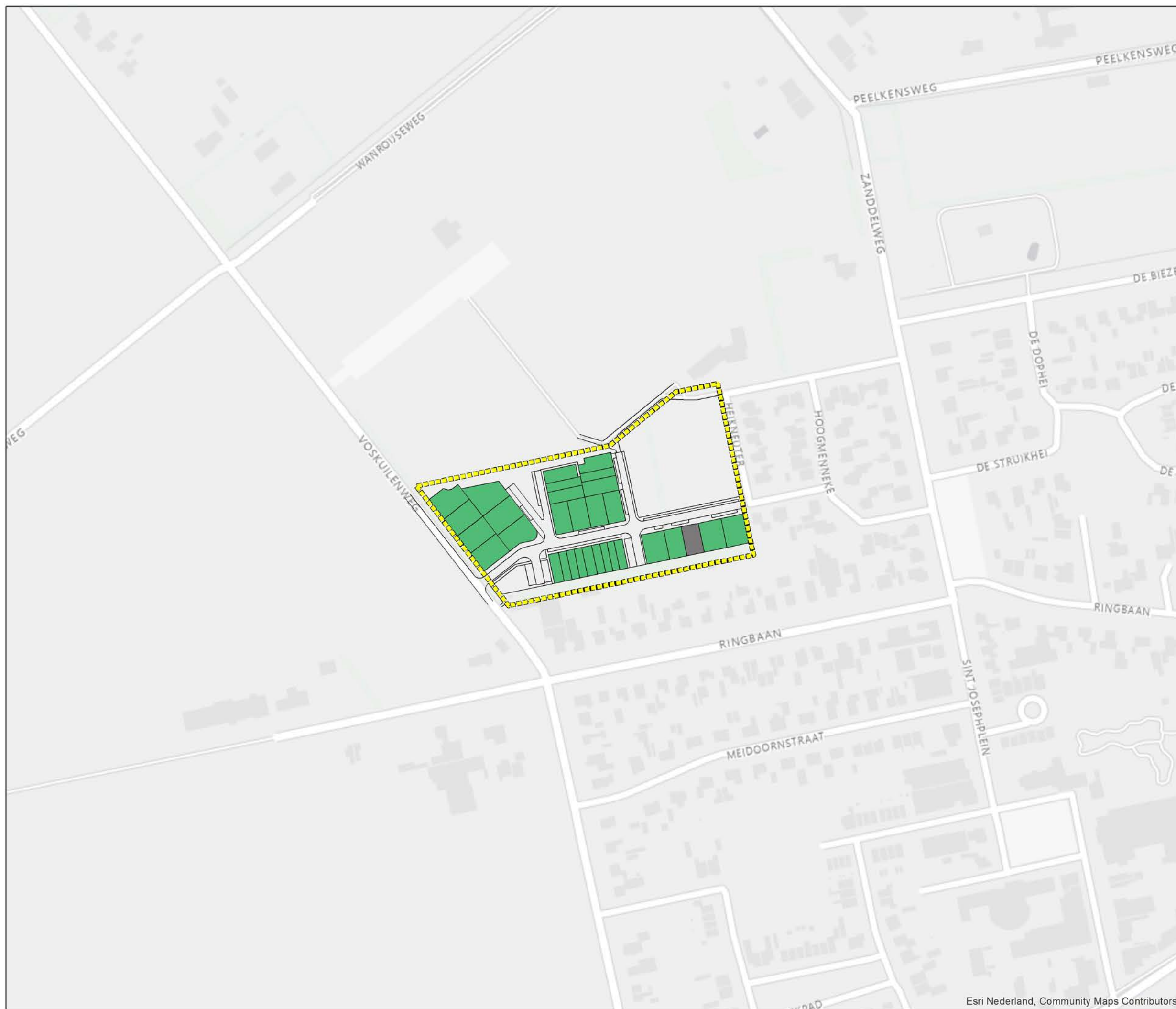
kaartnummer: 30117855/02
tekenaar: CF
datum: 20-1-2022
schaal (A3): 1:2.500



ACTUALISATIE 2022 GRONDBEDRIJF BOEKEL

VOSKUILEN III

FASERING



Legenda

Plangebied

Fasering

UITGIFTE

- tot 2020
- 2021
- 2022
- 2023
- 2024
- 2025
- 2026
- vanaf 2027



© 2009 OpenStreetMap

opdrachtgever:
Gemeente Boekel

projectnummer:
30117855



kaartnummer: 30117855/03
tekenaar: CF
datum: 20-1-2022
schaal (A3): 1:2.500



ACTUALISATIE 2022 GRONDBEDRIJF BOEKEL

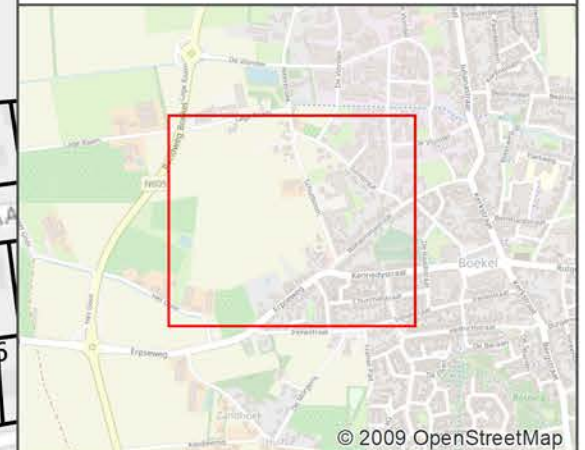
SCHUTBOOM

EIGENDOM



Legenda

-  Plangebied
-  Gemeente Boekel



opdrachtgever: Gemeente Boekel
projectnummer: 30117855



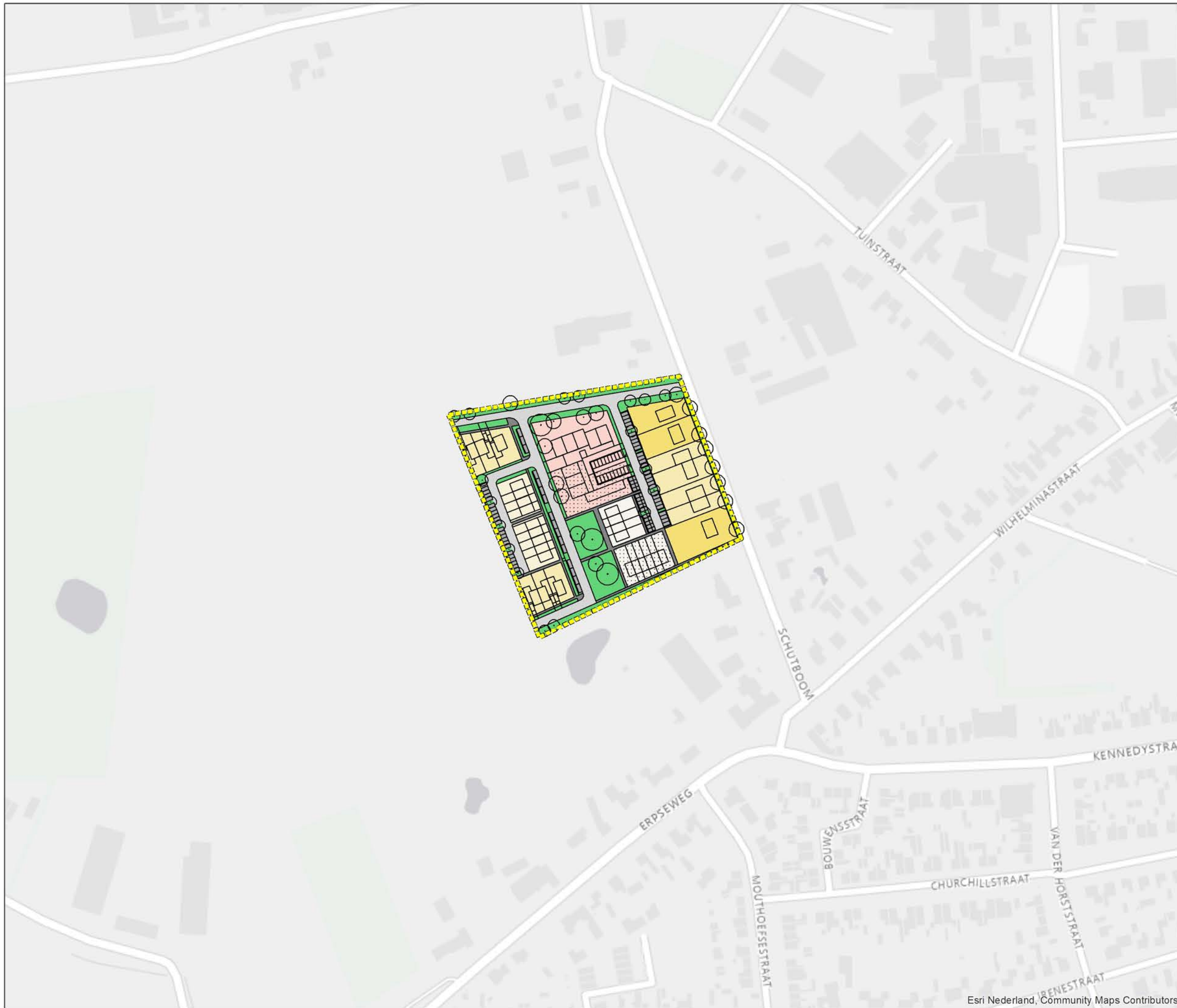
kaartnummer: 30117855/01
tekenaar: CF
datum: 20-1-2022
schaal (A3): 1:2.500













**ACTUALISATIE 2022
GRONDBEDRIJF
BOEKEL**

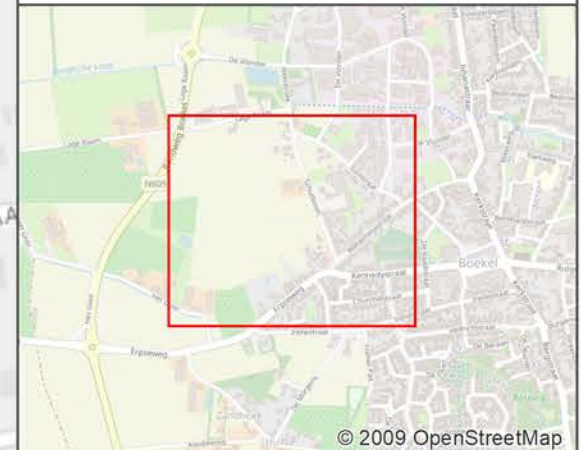
SCHUTBOOM

RUIMTEGEBRUIK



Legenda

-  Plangebied
-  Appartement - sociaal
-  Appartement - koop
-  Sociaal
-  Starter
-  Rijwoning
-  Tweekapper
-  Vrijstaand
-  Wegen
-  Parkeren
-  Voetpad
-  Groen



opdrachtgever: Gemeente Boekel
projectnummer: 30117855



kaartnummer: 30117855/02
tekenaar: CF
datum: 26-1-2022
schaal (A3): 1:2.500



**ACTUALISATIE 2022
GRONDBEDRIJF
BOEKEL**

SCHUTBOOM









FASERING

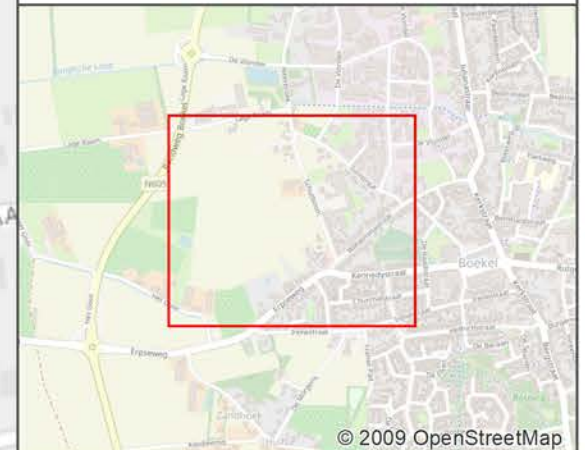
Legenda



Fasering

UITGIFTE

-  tot 2020
-  2021
-  2022
-  2023
-  2024
-  2025
-  2026
-  vanaf 2027



opdrachtgever:
Gemeente Boekel

projectnummer:
30117855



kaartnummer: 30117855/03
tekenaar: CF
datum: 26-1-2022
schaal (A3): 1:2.500



**ACTUALISATIE 2022
GRONDBEDRIJF
BOEKEL**

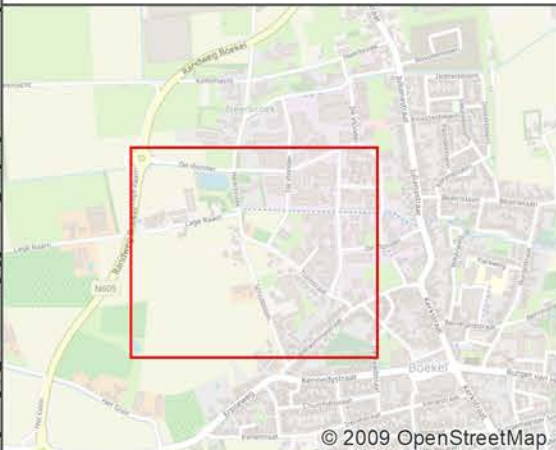
TUINSTRaat

EIGENDOM



Legenda

-  Plangebied
-  Gemeente Boekel



opdrachtgever: Gemeente Boekel projectnummer: 30117855



kaartnummer: 30117855/01
 tekenaar: CF
 datum: 20-1-2022
 schaal (A3): 1:2.500



© Kadaster, The Netherlands, 2011

**ACTUALISATIE 2022
GRONDBEDRIJF
BOEKEL**

TUINSTRAAT

RUIMTEGEBRUIK



Legenda

-  Plangebied
-  Vrijstaand
-  Wegen
-  Groen



opdrachtgever: Gemeente Boekel
projectnummer: 30117855



kaartnummer: 30117855/02
tekenaar: CF
datum: 20-1-2022
schaal (A3): 1:2.500



**ACTUALISATIE 2022
GRONDBEDRIJF
BOEKEL**






TUINSTRAAT

FASERING

Legenda

 Plangebied

**Fasering
UITGIFTE**

-  tot 2020
-  2021
-  2022
-  2023
-  2024
-  2025
-  2026
-  vanaf 2027



© 2009 OpenStreetMap

opdrachtgever:
Gemeente Boekel

projectnummer:
30117855



kaartnummer: 30117855/03
tekenaar: CF
datum: 20-1-2022
schaal (A3): 1:2.500



© Kadaster, The Netherlands, 2011