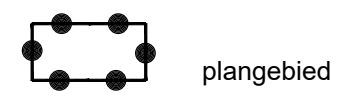
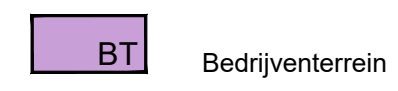


LEGENDA



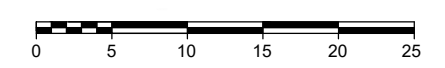
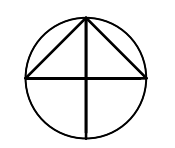
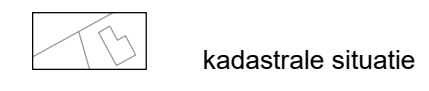
BESTEMMINGEN



AANDUIDINGEN

- bouwvlak
- (b=2) bedrijf van categorie 2
- (bw) bedrijfswoning
- (sbt-bvd) specifieke vorm van bedrijventerrein - bedrijfsverzamelgebouw
- A = maximum goothoogte (m)
B = maximum bouwhoogte (m)
D = maximum bebouwingspercentage (%)

VERKLARING



gemeente
Gemeente Boekel

projectnaam
Bestemmingsplan Tuinstraat 11-15, Boekel vastgesteld

onderdeel
Verbeelding | NL.IMRO.0755.BPHBOEKTuinstr1115-VA01

projectnummer 24619014 VA01 20-05-2020 schaal 1:500
 projectleider HvG formaat A3
 tekenaar RvH
 bestandsnaam VA01 200520 24619014 verbeelding.dwg