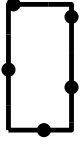



Plangebied




Plangebiedgrens

Bestemmingen



Agrarisch




Wonen

Dubbelbestemmingen



Waarde - Archeologie 2

Bouwvlak



bouwvlak

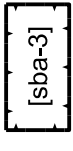
Bouwaanduidingen



specifieke bouwaanduiding - 1



specifieke bouwaanduiding - 2



specifieke bouwaanduiding - 3

Maatvoeringaanduidingen



maatvoeringsvlak



maximum goothoogte (m),  
maximum bouwhoogte (m)



maximum aantal wooneenheden



Gemeente Boekel

Bestemmingsplan Statenvweg 36 Venhorst  
Vastgesteld

plannr.: BPHGstatenvweg36 datum: 26-01-2016

formaat: A3

get.: Plan ROS

schaal: 1:500

IMRO IDN:

NL.IMRO.0755.BPHGstatenvweg36-VA01

