




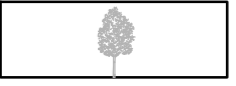

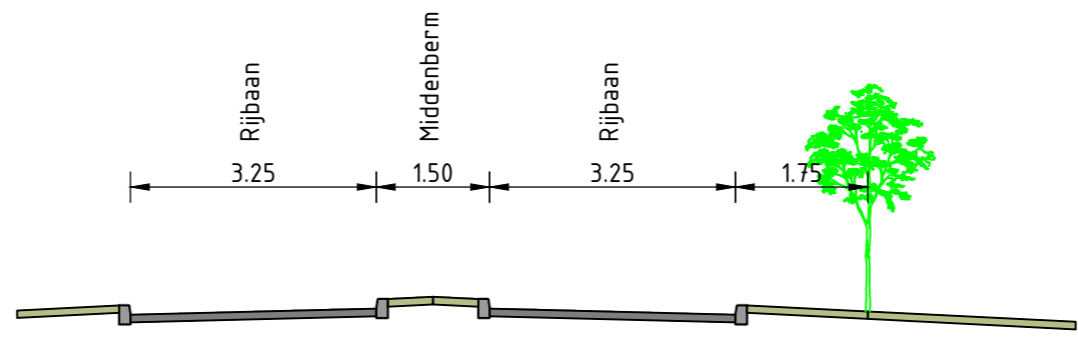
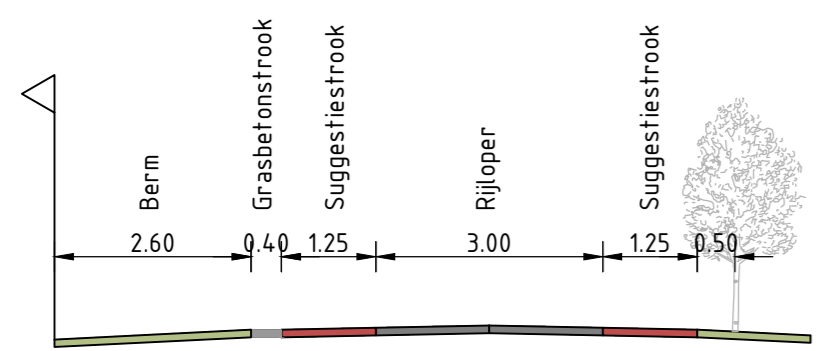


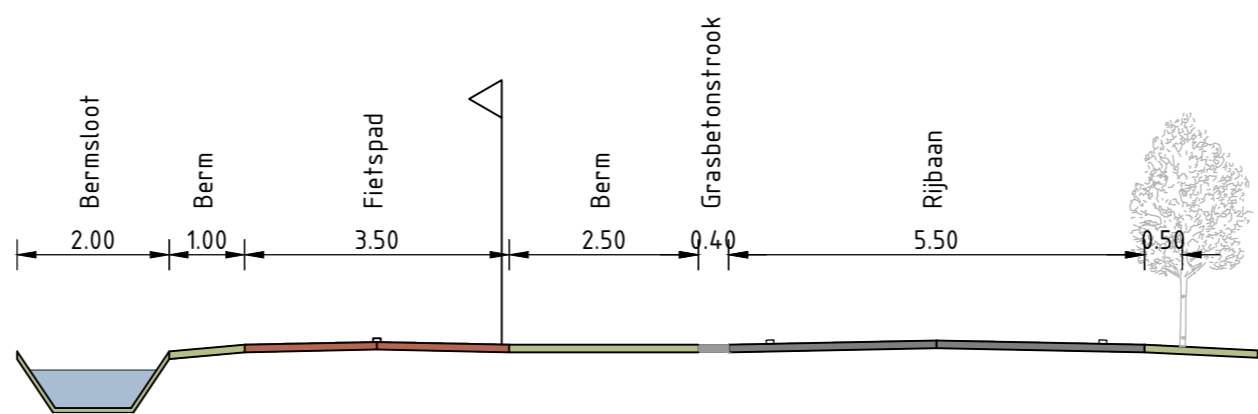
-  Rijbaan
-  Fietspad
-  Berm
-  Grasbetonstrook
-  Nieuwe boom
-  Bestaande boom
-  Bernsloot



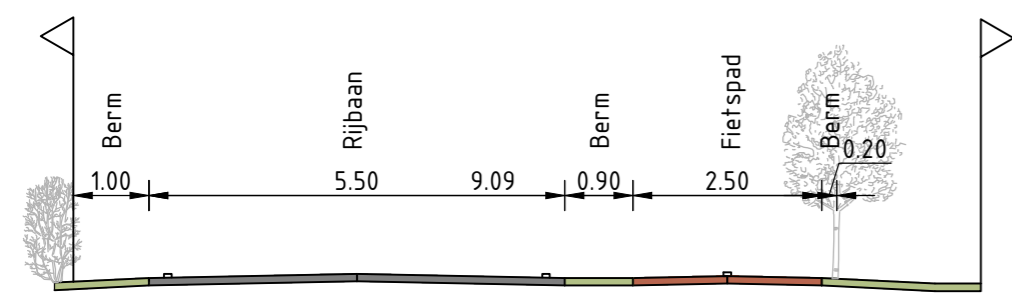
Normaalprofiel 1-1 Nieuwe weg 50 km/u  
Schaal 1:100



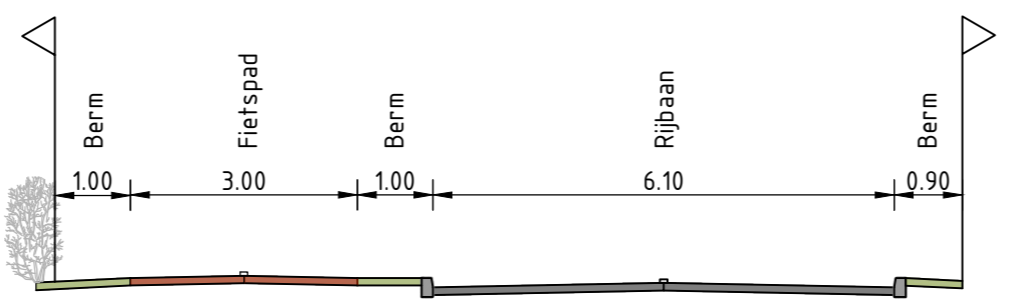
Normaalprofiel 2-2 Bovenstehuis (Zuid) - Bestaand 60 km/u  
Schaal 1:100



Normaalprofiel 2-2 Bovenstehuis (Zuid) - Nieuw 60 km/u  
Schaal 1:100



Normaalprofiel 3-3 Waterval - Bestaand 60 km/u  
Schaal 1:100



Normaalprofiel 3-3 Waterval - Nieuw 50 km/u  
Schaal 1:100



0	15-08-2024		THI	MKE	MKE
Versie	Datum	Omschrijving	Opsteller	Par. Verificatie	Par. Validatie

### Nadere verkeersstudie oost-west

Onderdeel  
**Normaalprofielen**

Opdrachtgever  
**Gemeente Boekel**

Fase  
Schetsontwerp

Projectnummer  
BOE030

Formaat  
A2

Tekeningnummer  
2024-1780

Schaal  
1: 100

Behorende bij doc. nr.

Roermond  
Schoolstraat 8, 6049 BN Herten  
Postbus 14, 6040 AA Roermond

's-Hertogenbosch  
Hinham 152-E, 5246 AK Rosmalen  
Postbus 2309, 5202 CH 's-Hertogenbosch

088 - 3366333  
info@kragten.nl  
www.kragten.nl

**kragten**

