



## Legenda

 Plangrens  
Plangrens Siberië 3

 Enkelbestemmingen  
Wonen

 Dubbelbestemmingen  
Waarde - Archeologie - 4

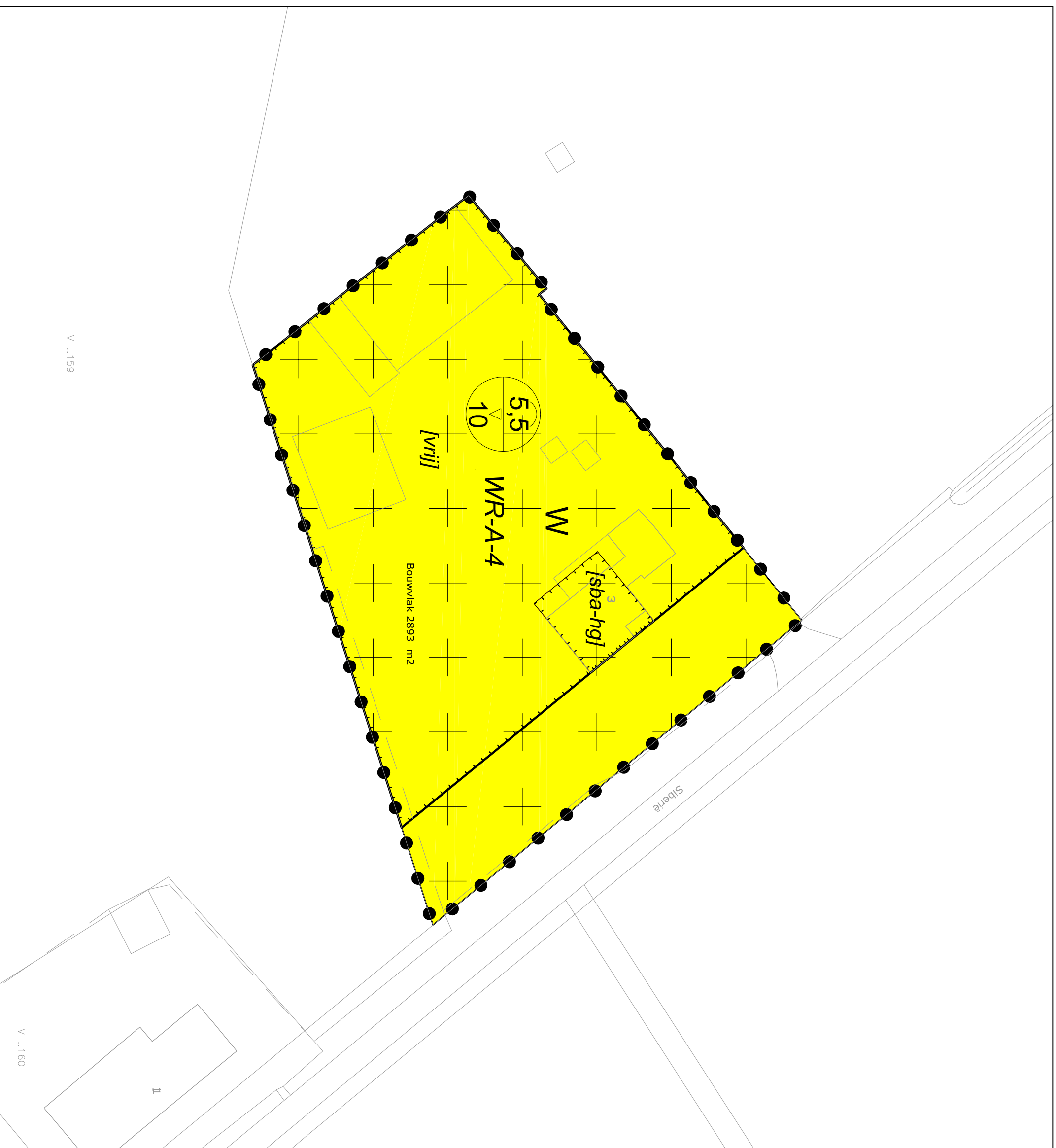
 Bouwvlakken  
bouwvlak

 Bouwaanduidingen  
specifieke bouwaanduiding - hoofdgebouw  
vrijstaand

## Maatvoeringen

 maximum goothoogte (m), maximum bouwhoogte (m)

 Ondergronden  
Topografische en Kadastrale ondergrond



**Bestemmingsplan:**  
Siberië 3, Overloon

Getekend/datum: SF/31-10-16  
Akkoord/datum: TF/31-10-16

Formaat/schaal A3/1: 500

Identificatienummer plan: NLI/MRO.0756.BP17OV/Siberië-ON01

Fase bestemmingsplan: Ontwerp

Versie: 1

Datum/naam ondergrond: o\_NLI/MRO.0756.BP17OV/Siberië-ON01.dxf



Bedrijfsbureau Ruimte

Raadhuisplein 1  
5831 JX Boxmeer

T 0485-585911  
F 0485-574429  
E gemeente@boxmeer.nl  
W www.boxmeer.nl