

LEGENDA:

Plangebied



plangebied

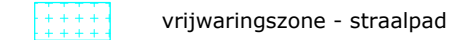
Bestemmingen

enkelbestemmingen



Wonen - 1

Aanduidingen



vrijwaringszone - straalpad



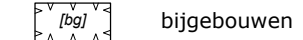
wetgevingzone - rode contour

bouwvlak



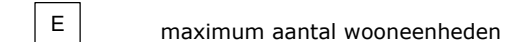
bouwvlak

bouwaanduidingen



bijgebouwen

maatvoeringsaanduidingen



maximum aantal wooneenheden

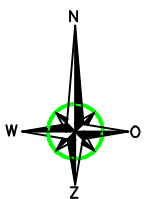


maximum aantal bouwlagen

Verklaringen



ondergrond: BGT en BRK (d.d. 7-6-2018)



Verbeelding	status:	vastgesteld
	besluitnummer:	
Bestemmingsplan 'Elkenraderweg 8 - Parallelweg 20/ Stationsweg 7 te Wijlre'	datum:	25-10-2018
	wijziging:	
	getekend:	RS
	schaal:	1:500
Gemeente Gulpen - Wittem	bladformaat:	A3
	idn besluitgebied:	NL.IMRO.1729.BPElkenraderweg8-VG01



Kerkstraat 4
6367 JE Voerendaal
Tel: 045-5753255

Kerkstraat 2
6095 BE Baexem
Tel: 0475-459260

www.aelmans.com
info@aelmans.com