



**LEGENDA:**

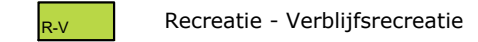
**Plangebied**



plangebied

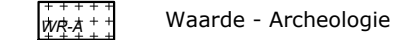
**Bestemmingen**

*enkelbestemmingen*



Recreatie - Verblifsrecreatie

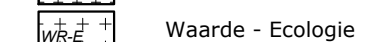
*dubbelbestemmingen*



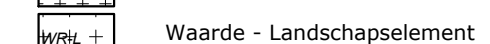
Waarde - Archeologie



Waarde - Cultuurhistorie



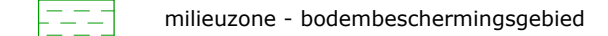
Waarde - Ecologie



Waarde - Landschapselement

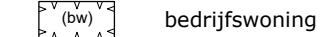
**Aanduidingen**

*gebiedsaanduidingen*



milieuzone - bodembeschermingsgebied

*functieaanduidingen*



bedrijfswoning



recreatiewoning



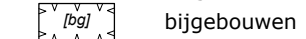
specifieke vorm van wonen - zorgvakantiewoning

*bouwwvlak*



bouwvlak

*bouwaanduidingen*



bijgebouwen

*maatvoeringsaanduidingen*

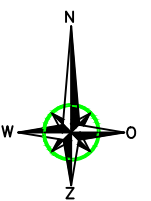


aantal

**Verklaringen**



ondergrond: BGT en BRK (d.d. 15-5-2018)



0 m 50 m  
schaal 1:1000

Verbeelding	status:	<b>vastgesteld</b>
	besluitnummer:	
Bestemmingsplan 'Slenakerweg 5 te Gulpen'	datum:	<b>2-8-2018</b>
	wijziging:	
	getekend:	<b>RS</b>
	schaal:	<b>1:1000</b>
Gemeente Gulpen-Wittem	bladformaat:	<b>A3</b>
	idn besluitgebied:	NL.IMRO.1729.BPSlenakerweg5-VG01



Kerkstraat 4  
6367 JE Voerendaal  
Tel: 045-5753255

Kerkstraat 2  
6095 BE Baexem  
Tel: 0475-459260

www.aelmans.com  
info@aelmans.com