

**LEGENDA:**

**Plangebied**



plangebied

**Bestemmingen**

*enkelbestemmingen*

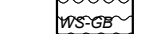


Centrum - 1



Wonen

*dubbelbestemmingen*



Waterstaat - Grondwaterbeschermingsgebied

**Aanduidingen**

*gebiedsaanduidingen*



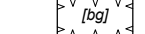
wetgevingzone - rode contour

*bouwwlak*



bouwvlak

*bouwaanduidingen*

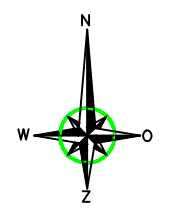
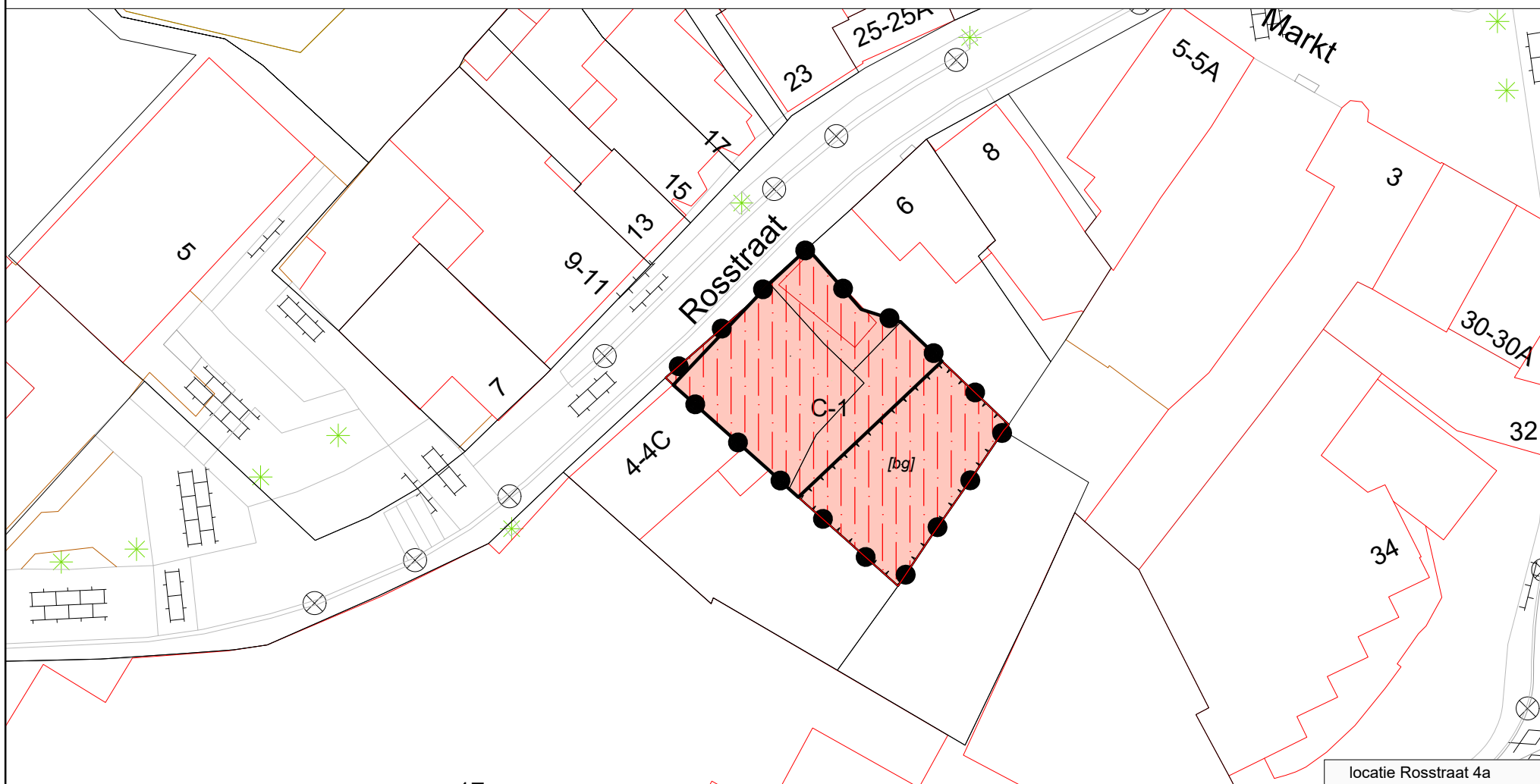


bijgebouwen

**Verklaringen**



ondergrond BGT en BRK (d.d. 22-5-2018)



Verbeelding	status:	<b>vastgesteld</b>
	besluitnummer:	
Bestemmingsplan Eyserbosweg ong. te Eys	datum:	<b>12-9-2018</b>
	wijziging:	
	getekend:	<b>RS</b>
Gemeente Gulpen-Wittem	schaal:	<b>1:500</b>
	bladformaat:	<b>A3</b>
	idn besluitgebied:	<b>NL.IMRO.1729.BPeyserbosweg-VG01</b>



Kerkstraat 4  
6367 JE Voerendaal  
Tel: 045-5753255

Kerkstraat 2  
6095 BE Baexem  
Tel: 0475-459282

www.aelmans.com  
info@aelmans.com