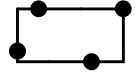


**Plangebied**



Plangebiedgrens

**Bestemmingen**




Tuin



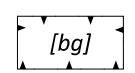
Wonen

**Bouwvlak**



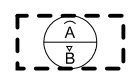
bouwvlak

**Bouwaanduidingen**



bijgebouwen

**Maatvoeringaanduidingen**

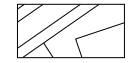


maximum goothoogte (m),  
maximum bouwhoogte (m)



maximum aantal wooneenheden

**Verklaringen**



Bestaande bebouwing en  
kadastrale ondergrond

**Bestemmingsplan**  
Burgemeester de Grootstraat,  
Schaijk  
Gemeente Landerd

IDN: NL.IMRO.1685.bpSchBurggrootst22-VG02  
 project: TEK06-0252753-01A  
 gewijzigd: PM  
 vastgesteld:  
 schaal: 1:1000  
 formaat: A4

