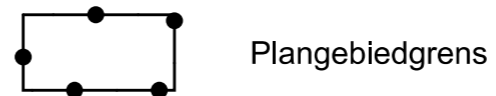
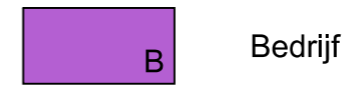


Plangebied



Plangebiedgrens

Bestemmingen

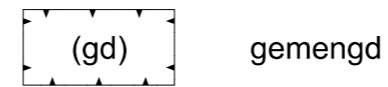


Bedrijf



Wonen

Functieaanduidingen



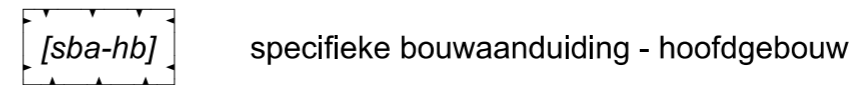
gemengd

Bouwvlak



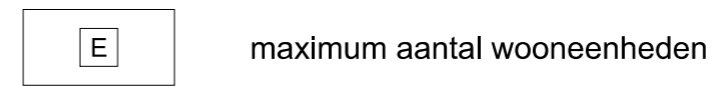
bouwvlak

Bouwaanduidingen

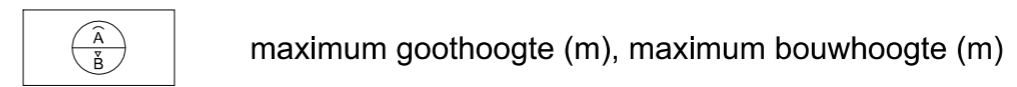


specifieke bouwaanduiding - hoofdgebouw

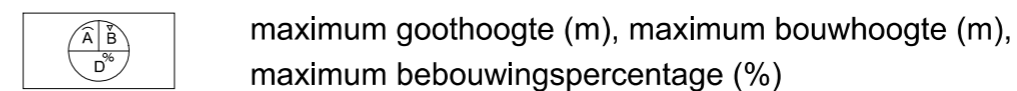
Maatvoeringaanduidingen



maximum aantal wooneenheden

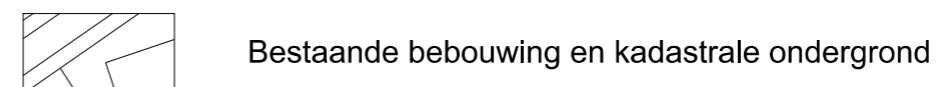


maximum goothoogte (m), maximum bouwhoogte (m)



maximum goothoogte (m), maximum bouwhoogte (m), maximum bebouwingspercentage (%)

Verklaringen



Bestaande bebouwing en kadastrale ondergrond

Bestemmingsplan 'Steylerstraat-Erkenkamp Steyl'

Gemeente Venlo

NL.IMRO.0983.BP201613STEYLERKMP-ON01

projectnr. BRO: 211x07481	status: ontwerp	wijziging: 26-09-2016 / MS
projectnr. EP: EP_RO-2006_082	concept: 19-11-2015 / MS	wijziging: 22-03-2017 / ES
schaal: 1:1000	voortwerp: dd-mm-jjjj / tek	wijziging: dd-mm-jjjj / tek
formaat: A3	ontwerp: 04-2017 / ES	laatste wijziging: dd-mm-jjjj / tek
deelplan: 1 van 1	vastgesteld: dd-mm-jjjj / tek	bestandsnaam: [IDN].dgn