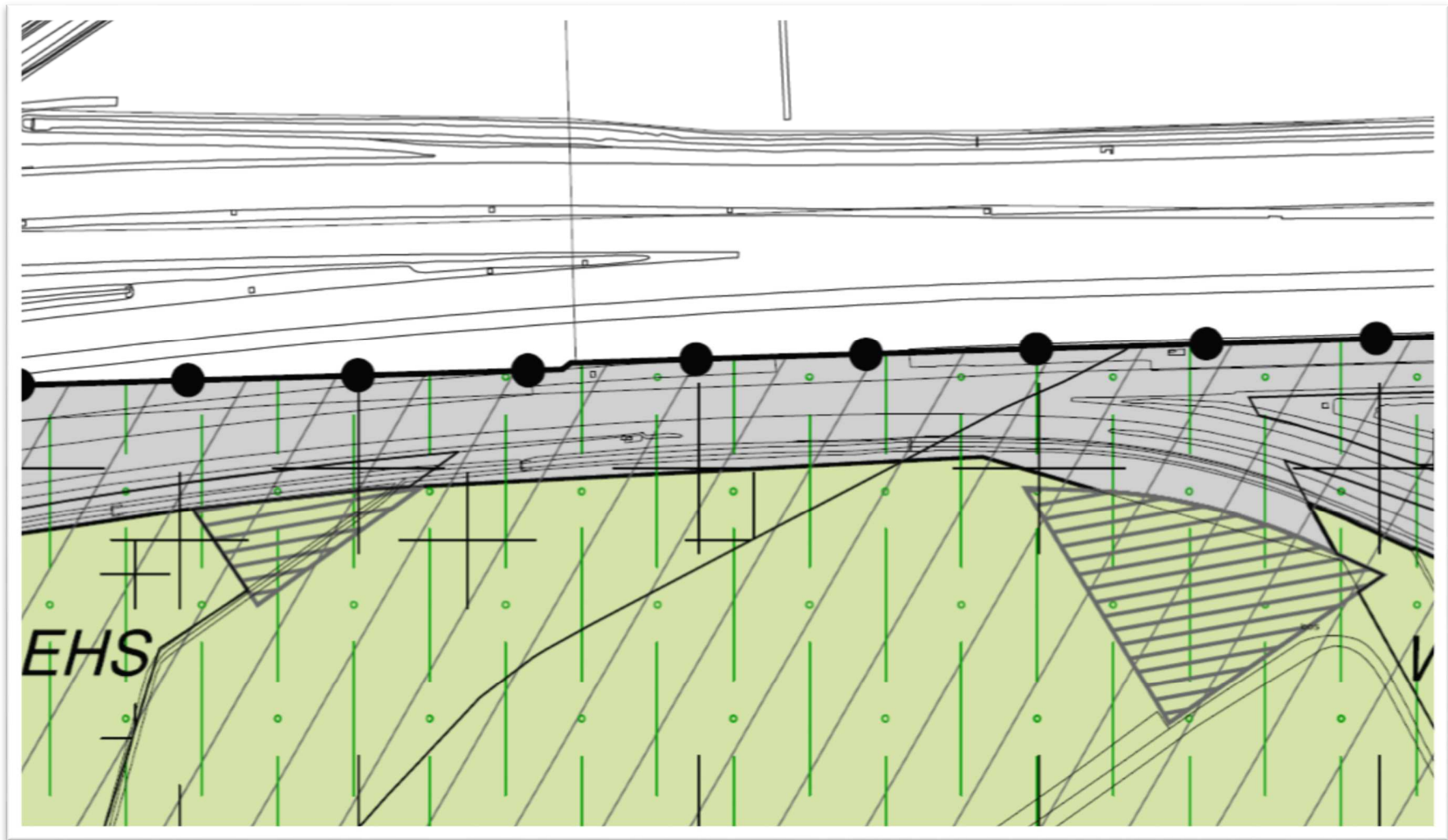






















Aangepaste verbeelding bestemmingsplan Buitengebied met arcering van toe te voegen en te verwijderen EHS – onderdeel nabij Gat van Waalre



Aangepaste verbeelding bestemmingsplan Buitengebied met arcering van toe te voegen en te verwijderen EHS – onderdeel nabij Rijksweg A2

Plangebied		Gebiedsaanduidingen	
	Plangebiedgrens		milieuzone - boringsvrije zone
Bestemmingen			milieuzone - grondwaterbeschermingsgebied
	Agrarisch		overige zone - beperkingen veehouderij
	Agrarisch met waarden		overige zone - EHS verwijderd
	Bedrijf		overige zone - EHS toegevoegd, groen- blauwe mantel verwijderd
	Bedrijf - Nutvoorziening		overige zone - villapark Treeswijk
	Bos		overige zone - zoekzone - water
	Cultuur en ontspanning		veiligheidszone - lpg
	Groen		wetgevingzone - afwijkingsgebied kernrandzone
	Horeca		wetgevingzone - wijzigingsgebied
	Maatschappelijk		

Uitreksel uit legenda verbeelding bestemmingsplan Buitengebied, toevoeging bij gebiedsaanduidingen