



Bezoekadres
Huis der Provincie
Markt 11
Arnhem

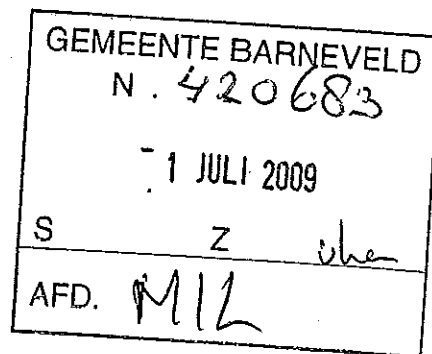
Postadres
Postbus 9090
6800 GX Arnhem

Gemeente Barneveld
T.a.v. de heer H. Woudenberg
Postbus 63
3770 AB BARNEVELD

telefoonnummer (026) 359 91 11
telefaxnummer (026) 359 94 80
e-mailadres post@gelderland.nl
internetsite www.gelderland.nl

datum 30 juni 2009
onderwerp Wet bodembescherming
Gevalsnaam : Harselaar Centraal
Plaats : Barneveld
Gemeente : Barneveld
Nummer van verontreiniging : GE020300330

zaaknummer
2009-004053



Geachte heer Woudenberg,

Op 26 februari 2009 ontvingen wij van u een melding van een bodemverontreiniging/voornemen tot bodemsanering. Het gaat om de bodemverontreiniging/sanering, gelegen op locatie Harselaar Centraal in Barneveld.

Hierbij ontvangt u twee besluiten die op deze verontreiniging betrekking hebben. Ook ontvangt u de kadastrale kaart waarop de plaats van verontreiniging is aangegeven.

In het "besluit vaststelling ernst en spoedeisendheid" staat dat het hier gaat om een niet spoedeisend geval van ernstige bodemverontreiniging

Kadastrale registratie in het openbaar register van de vaste bodemverontreiniging boven de interventiewaarde vindt plaats op grond van de Wet kenbaarheid publiekrechtelijke beperkingen (Wkpb) en artikel 55 Wet bodembescherming (Wbb).
Alle overige bekende verontreinigingscontouren met betrekking tot dit geval van bodemverontreiniging kunnen worden geraadpleegd via de website van de provincie Gelderland, www.gelderland.nl/bodem onder de Bodematlas.

In het "besluit instemming saneringsplan" staat dat wij instemmen met het saneringsplan.

Wij moeten de besluiten ter inzage leggen. Belanghebbenden kunnen gedurende zes weken na verzending van deze brief bezwaar maken tegen onze besluiten; dit is tevens de inzagetermijn.

Verplichtingen en aandachtspunten voor, tijdens, en na sanering

Op onze site www.gelderland.nl/bodem - Melding - Sanering is onder downloads een notitie te vinden met Verplichtingen en aandachtspunten voor, tijdens en na sanering (PDF, 90 kB).

inlichtingen bij mw. M.M. Hendriks
e-mailadres post@gelderland.nl

telefoonnummer 088 880 77 77

BNG 's-Gravenhage, rekeningnummer 28.50.10.824
Rabobank, rekeningnummer 1439.37.52
ING, rekeningnummer 869762
btw-nummer NL001825100.B03


Deze besluiten hebben wij gestuurd aan de volgende betrokkenen:

- De gemeente Barneveld;
- Waterschap Vallei en Eem, t.a.v. de heer P. van Dijk, Postbus 330, 3830 AJ Leusden;
- Vink Milieutechnisch Adviesburo B.V., t.a.v. D. van de Streek, Postbus 99, 3770 AB Barneveld;
- Autobedrijf De Haar B.V., Baron van Nagellstraat 1521, 3771 LL Barneveld;
- Gelderse Caravancentrale B.V. Anthonie Fokkerstraat 37, 3772 MP Barneveld;
- De heer T. Franken, Industrierweg 9, 3771 MC Barneveld;
- Dera B.V., t.a.v. H.J. Dekker, Veenderweg 119, 6713 AE Ede;
- De heer H. van de Kraats, Baron van Nagellstraat 164, 3771 LL Barneveld.

Wanneer u vragen heeft, kunt u bellen of een e-mail sturen. Contactpersoon en e-mail vindt u in de voettekst van deze brief.

Wij verzoeken u bij alle correspondentie het zaaknummer en het nummer van verontreiniging te vermelden, deze nummers vindt u bovenaan deze brief.

Hoogachtend,
namens Gedeputeerde Staten van Gelderland,



Ir. E.N. Boere
teammanager Bodem & Nazorg

bijlagen:
- besluiten



**BESLUIT VASTSTELLING ERNST EN SPOEDEISENDHEID BIJ VOLLEDIG ONDERZOEK
VAN GEDEPUTEERDE STATEN VAN GELDERLAND**

Gegevens besluit

Datum besluit : 30 juni 2009
Nummer besluit : 2009-004053
Geval van verontreiniging : Harselaar Centraal
Plaats : Barneveld
Gemeente : Barneveld
Nummer van verontreiniging : GE020300330

Melding

Op 26 februari 2009 ontvingen wij een melding van een bodemverontreiniging. Het gaat om de bodemverontreiniging, gelegen op locatie Harselaar Centraal in Barneveld.

Op basis van de melding nemen wij een besluit vaststelling ernst en spoedeisendheid.

Besluit ernst en spoedeisendheid

Hierbij stellen wij vast dat met betrekking tot de locatie Harselaar Centraal in Barneveld sprake is van een geval van ernstige bodemverontreiniging. Bij het huidige gebruik zijn er geen onaantoonbare risico's. Een sanering is bij gelijkblijvend gebruik op grond van de Wet bodembescherming niet noodzakelijk. Een tijdstip voor saneren blijft in het besluit daarom achterwege. Sanering kan wel noodzakelijk zijn op een "natuurlijk moment", zoals bij bouwactiviteiten. Voor een sanering is in dat geval instemming van het bevoegd gezag op grond van de Wet bodembescherming nodig.

Verplichte melding gebruikswijziging

Het kan zijn dat na dit besluit het bodemgebruik verandert. Verandering van de gebruiksfunctie naar een gevoeliger gebruik moet *schriftelijk* aan ons gemeld worden. Om het gevoeliger zijn van het gebruik te kunnen beoordelen worden de volgende situaties onderscheiden:

- wijziging van alle landgebruik naar gebruik "natuur";
- wijziging van "bebouwing", "verharding", "industrie" naar "woningbouw";
- wijziging van "landbouw" (m.n. fruitteelt) naar "woningbouw".

Motivering

Bij de melding hebben wij de volgende rapporten ontvangen:

- Actualisatie-onderzoek aan de Baron van Nagellstraat 150-160 te Barneveld: Vink Milieutechnisch Adviesbureau, 10 december 2004, Projectnr.: M04-204;
- Saneringsplan deelsanering nutsleidingentracé aan de Harselaarseweg te Barneveld: Vink Milieutechnisch Adviesbureau, 31 mei 2005, Projectnr.: M05-175.S;
- Verkennend en nader bodemonderzoek Harselaar Centraal (middengedeelte) te Barneveld: Vink Milieutechnisch Adviesbureau, 16 augustus 2006, Projectnr.: M06-103.1;
- Saneringsplan Baron van Nagellstraat 152-1 te Barneveld: Vink Milieutechnisch Adviesbureau, 17 februari 2009, Projectnr.: M06-103.S01_2.
- Erratum dd 25 mei 2009, Saneringsplan Baron van Nagellstraat 152-1 te Barneveld: Vink Milieutechnisch Adviesbureau, 17 februari 2009, Projectnr.: M06-103.S01_2.

Beschrijving situatie

De locatie is in gebruik geweest als transportbedrijf. Het huidige en voorgenomen gebruik is: industrie. In het verleden zijn op de locatie de volgende potentieel verontreinigende activiteiten uitgevoerd:

Omschrijving
transportbedrijf
garage
tankplaats
werkplaats
ondergrondse tanks
magazijn

De grond bestaat ter plaatse tot 15 meter uit fijn zand. Het grondwater is aangetroffen op circa 2 m-mv. De grondwaterstromingsrichting is globaal westelijk gericht.

Uit het uitgevoerde onderzoek/de uitgevoerde onderzoeken is de volgende verontreinigingssituatie gebleken.

Medium	Overschrijding	Oppervlakte m ²	Volume m ³	Stof
vaste bodem	> interventiewaarde	285	430	Minerale Olie
grondwater	> interventiewaarde	285	300	benzeen
grondwater	> interventiewaarde	285	300	ethylbenzeen
grondwater	> interventiewaarde	285	300	Minerale Olie
grondwater	> toetsingswaarde	285	300	naftaleen
grondwater	> interventiewaarde	285	300	xylenen
grondwater	> streefwaarde	600	750	benzeen
grondwater	> streefwaarde	600	750	Minerale Olie
grondwater	> streefwaarde	600	750	xylenen
grondwater	> streefwaarde	600	750	ethylbenzeen

Uit de onderzoekgegevens is gebleken dat sprake is van een bodemverontreiniging met brandstof (dieselolie) bestaande uit minerale olie en vluchtige aromaten (BTEXN). De verontreinigingsgrenzen voor de vaste bodem en het grondwater vallen min of meer samen. In de grond is een bodemvolume van circa 430 m³ verontreinigd met minerale olie in gehalten die de interventiewaarde overschrijden. De verontreiniging van de vaste bodem is aangetroffen op een diepte van circa 1,5 tot 3,0 m-mv. In het grondwater is verontreiniging met minerale olie, benzeen, ethylbenzeen, xylenen (som) en naftaleen aangetroffen. De concentraties aan minerale olie, benzeen, ethylbenzeen en xylenen (som) overschrijden de interventiewaarde. Het bodemvolume aan grondwater waarin de interventiewaarde wordt overschreden, bedraagt 300 m³. De verontreiniging in het grondwater is aangetroffen van circa 2 tot 3,5 m -mv.

De verontreiniging is veroorzaakt door het gebruik van de tankplaats en de opslag van motorbrandstoffen en is met name onder verharding aanwezig. Een klein deel van de verontreiniging is ook onder de voormalige garage en de werkplaats (voormalige douaneruimte) aangetroffen.

Het uitgevoerde onderzoek heeft betrekking op het volledige geval van bodemverontreiniging.

Ernst

De gemiddelde concentraties van de overschrijding van de interventiewaarde(n) komen voor in een bodemvolume van meer dan 25 m³ vaste bodem en/of 100 m³ grondwater. Op grond van de concentraties en de omvang is sprake van een geval van ernstige bodemverontreiniging (artikel 1 Wet bodembescherming).

Risicobeoordeling

Er is een standaard risicobeoordeling uitgevoerd. Hieruit blijkt dat de aanwezige bodemverontreiniging bij het huidige gebruik en voorgenomen gebruik niet tot onaanvaardbare risico's voor mens of milieu leidt. De grens van het saneringscriterium wordt niet overschreden. Een sanering hoeft niet spoedig te worden uitgevoerd.

Inspraak

De melding is gepubliceerd. Naar aanleiding hiervan zijn geen inspraakreacties binnengekomen.

Overige meldingsverplichting(en)

Op de locatie is in de boven- en ondergrond een bodemverontreiniging aanwezig. Graven en andere werkzaamheden op of in de verontreinigde bodem (ook buiten de kadastraal geregistreerde contour) behoeven, gelet op het bepaalde in artikel 28 en/of 39 van de Wet bodembescherming instemming van het bevoegd gezag.

Op of nabij de bodemverontreiniging mag geen grondwater onttrokken worden zonder instemming van Gedeputeerde Staten voor zover dit meldingsplichtig is op basis van artikel 28 Wet bodembescherming. Onttrekking nabij de bodemverontreiniging kan tot gevolg hebben dat de grondwaterverontreiniging zich op ongewenste wijze verspreidt.

Registratie

Kadastrale registratie in het openbaar register vindt plaats binnen vier dagen na bekendmaking van het definitief besluit op grond van de Wet kenbaarheid publiekrechtelijke beperkingen (Wkpb) en artikel 55 Wet bodembescherming (Wbb). Deze registratie geldt voor de percelen die zijn gelegen binnen de contour, die de verontreiniging boven de interventiewaarde in de vaste bodem weergeeft.

Grondslag

Dit besluit is gebaseerd op de Wet bodembescherming (zie met name de artikelen 1, 28, 29, 37, 38, 39 en 39a t/m 39f en bij deelsanering tevens artikel 40) inclusief de daarbij behorende regelgeving en de volgende beleidsdocumenten.

- Circulaire bodemsanering 2009.
- Provinciale milieuverordening Gelderland.
- De Gelderse "Beleidsnota Bodem 2008", vastgesteld in november 2007, in werking vanaf 1 januari 2008.

Voor het vaststellen van dit besluit volgen wij de zogenaamde "verkorte procedure". Dit betekent dat het besluit op grond van de melding niet gedurende zes weken in ontwerp ter inzage is gelegd. Wel hebben belanghebbenden de gelegenheid gehad om hun mening over de melding te geven.

Bezwaar maken

Belanghebbenden kunnen binnen zes weken na dagtekening van het besluit hiertegen een bezwaarschrift indienen. Het bezwaarschrift dient te worden gericht aan Gedeputeerde Staten, secretariaat Commissie bezwaar- en beroepschriften, ter attentie van mevrouw C.J.M. Kummeling, Postbus 9090, 6800 GX Arnhem. Op envelop en brief duidelijk "bezwaarschrift" vermelden.

Degene die een bezwaarschrift heeft ingediend, kan bij de voorzitter van de Afdeling bestuursrechtspraak van de Raad van State (Postbus 20019, 2500 EA 's-Gravenhage) een verzoek indienen om een voorlopige voorziening te treffen. Voor het behandelen van een verzoek om een voorlopige voorziening wordt griffierecht geheven. Over de hoogte en de wijze van betaling van het griffierecht kunt u informatie verkrijgen bij de Raad van State, telefoonnummer (070) 426 44 26.


Informatie over de bezwarenprocedure en de mogelijkheid van mediation is te vinden op de website van de provincie Gelderland (www.gelderland.nl>Loket>Gld.Loket).

U kunt die informatie, vervat in de brochure "Niet eens met een besluit van de provincie Gelderland? Bezwaarschrift of mediation" ook opvragen bij het provinciale Informatiecentrum via telefoonnummer (026) 359 93 60.

Mogelijke herziening

Dit besluit is genomen op basis van de door de melder overgelegde gegevens. Bij de voorbereiding van het besluit is bij ons geen twijfel gerezen over de juistheid en/of volledigheid van de overgelegde gegevens. Mocht in een later stadium blijken dat deze gegevens niet juist en/of volledig zijn of de feitelijke situatie is veranderd, dan behouden wij ons het recht voor een nieuw besluit te nemen. Wij achten ons niet aansprakelijk voor de schade die hieruit kan voortvloeien.

Namens Gedeputeerde Staten van Gelderland,



ir. E.N. Boere
teammanager Bodem & Nazorg



BESLUIT INSTEMMING SANERINGSPLAN VAN GEDEPUTEERDE STATEN VAN GELDERLAND

Gegevens besluit

Datum besluit : 30 juni 2009
Nummer besluit : 2009-004053
Geval van verontreiniging : Harselaar Centraal
Plaats : Barneveld
Gemeente : Barneveld
Nummer van verontreiniging : GE020300330
Melder : Gemeente Barneveld

Melding

Op 26 februari 2009 ontvingen wij een melding van een voornemen tot verminderen, verplaatsen of saneren van een bodemverontreiniging. Het gaat om de bodemverontreiniging, gelegen op locatie Harselaar Centraal in Barneveld.

Wij stellen thans bij dit besluit het saneringsplan vast.

Bij dit besluit hoort het "besluit vaststelling ernst en spoedeisendheid bodemverontreiniging". In dit besluit staat dat het gaat om een geval van ernstige bodemverontreiniging, waarvan de sanering niet spoedeisend is.

Besluit instemming saneringsplan

Wij stemmen in met het saneringsplan.

Voor de bovengrond is sprake van een functiegerichte sanering. De kwaliteit van de aanvulgrond is afgestemd op de gebruiksfunctie. De locatie kan weer gebruikt worden voor de gebruiksfunctie(s):

- bebouwing en verharding

Er wordt naar gestreefd om de mobiele verontreiniging volledig te verwijderen uit grond en grondwater, maar minimaal wordt een stabiele eindsituatie in het grondwater bereikt.

Na de sanering liggen de gehalten in de grond onder de leeflaag naar verwachting onder de Achtergrondwaarde 2000. Er wordt in elk geval zodanig gesaneerd dat in het grondwater een stabiele eindsituatie ontstaat.

Na de sanering liggen de gehalten in het grondwater (naar verwachting) onder de Achtergrondwaarde 2000. In elk geval wordt zodanig gesaneerd dat in het grondwater een stabiele eindsituatie ontstaat.

Voorwaarden bij de uitvoering van het saneringsplan

Bij de uitvoering van het saneringsplan gelden de volgende voorwaarden:

Melden startdatum sanering en bereiken einddiepte

- De melder moet door middel van het Meldingsformulier start bodemsanering (161 kB), dit is te vinden op de site www.gelderland.nl/bodem onder Melding - Sanering bij de downloads, ten minste twee weken voor de feitelijke aanvang van de sanering de startdatum melden aan het team **Bodem, Water, Ontgrondingen, Natuur (BWON)** van de afdeling Handhaving. Dit moet gebeuren om steekproefsgewijze controle door de provincie mogelijk te maken.

Als de melder verontreinigde grond ontgraaft, moet hij van tevoren aan het team **Bodem, Water, Ontgrondingen, Natuur (BWON)** van de afdeling Handhaving melden wanneer hij de einddiepte zal bereiken.

Ook moet de beëindiging van de sanering direct worden gemeld, telefoonnummer (026) 359 99 30 of (026) 359 87 89.

Evaluatierapport (Artikel 39c Wet bodembescherming)

- De melder moet zo spoedig mogelijk doch binnen drie maanden na afronding van (een fase van) de sanering het evaluatieverslag zoals genoemd in artikel 39c Wet bodembescherming indienen bij het team Bodem, Water, Ontgrondingen en Natuur van de afdeling Handhaving. Het verslag moet in viervoud worden ingediend met Meldingsformulier evaluatie (PDF, 0,57 Mb), dit is te vinden op de site www.gelderland.nl/bodem onder Melding - Evaluatie en nazorg bij de downloads.

Melding afwijking saneringsplan (artikel 39, lid 4 Wet bodembescherming)

- De melder moet, indien hij wil afwijken van het saneringsplan, uiterlijk twee weken voorafgaand aan de uitvoering van de afwijking, deze afwijking schriftelijk melden aan het team **Bodem&Nazorg** van de afdeling Vergunningverlening. Bij de melding moet worden aangegeven wat wijziging ten opzichte van het saneringsplan waarmee door ons is ingestemd en wat de reden is voor deze afwijking. Naar aanleiding van deze melding kunnen wij aanwijzingen geven omtrent de verdere uitvoering van de sanering. Om meldingen afwijking saneringsplan snel en accuraat af te kunnen handelen hebben wij uw medewerking nodig. Wij vragen daarom op de linkerbovenhoek van de enveloppe dan wel duidelijk op uw fax "**afwijking saneringsplan**" te vermelden.

Motivering

Bij de melding hebben wij de volgende rapporten ontvangen:

- Actualisatie-onderzoek aan de Baron van Nagellstraat 150-160 te Barneveld: Vink Milieutechnisch Adviesbureau, 10 december 2004, Projectnr.: M04-204;
- Saneringsplan deelsanering nutsleidingentracé aan de Harselaarseweg te Barneveld: Vink Milieutechnisch Adviesbureau, 31 mei 2005, Projectnr.: M05-175.S;
- Verkennend en nader bodemonderzoek Harselaar Centraal (middengedeelte) te Barneveld: Vink Milieutechnisch Adviesbureau, 16 augustus 2006, Projectnr.: M06-103.1;
- Saneringsplan Baron van Nagellstraat 152-1 te Barneveld: Vink Milieutechnisch Adviesbureau, 17 februari 2009, Projectnr.: M06-103.S01_2;
- Erratum d.d. 25 mei 2009, Saneringsplan Baron van Nagellstraat 152-1 te Barneveld: Vink Milieutechnisch Adviesbureau.

Beschrijving situatie

De voorgestelde sanering bestaat uit de volgende maatregelen:

De saneringslocatie wordt in drie zones verdeeld, welke opeenvolgend worden gesaneerd. Voor het in den droge ontgraven van de verontreinigde grond zal het grondwater met circa 0,5 tot 1 meter worden verlaagd. Hierbij zal maximaal 25 m³ per uur worden onttrokken. De omliggende bebouwing is voorafgaand aan de sanering gesloopt, waardoor de invloedssfeer van de verlaging van het grondwater niet zal leiden tot zettingen ter plaatse van gevoelige objecten. Bij het ontgraven zal de schone top laag eerst worden verwijderd en in depot worden gezet. Indien de grond hiervoor geschikt is, zal deze worden hergebruikt in de ontgravingsput.

Voorafgaand aan het aanvullen van de ontgravingsput, worden drie horizontale onttrekkingsdrains aangelegd.

Door middel van grondwateronttrekking zal het grootste deel van de grondwaterverontreiniging worden verwijderd. Het verwachte onttrekkingsdebiet is hierbij maximaal 5 m³ per uur.

Voor het vaststellen van de stabiele eindsituatie worden monitoringspeilbuizen in en buiten de contour geplaatst en gemonitord. Hiervoor worden de richtlijnen van de Beleidsnota Bodem 2008 gevolgd. In tegenstelling tot de vaststelling van de stabiele eindsituatie zoals beschreven in het saneringsplan, worden ook de concentraties getoetst zoals in de Beleidsnota Bodem is beschreven. Hiervoor is een extra voorwaarde opgenomen.

Indien na de grondontgraving blijkt dat het grondwater reeds zodanig is gesaneerd dat aan de saneringsdoelstelling wordt voldaan en geconcludeerd kan worden dat sprake is van een duurzaam saneringsresultaat, zal uiteraard geen monitoring meer plaatsvinden om een stabiele eindsituatie vast te stellen.

Naar verwachting is het saneringsresultaat zodanig dat alleen passieve nazorg noodzakelijk is. Dit zal worden uitgewerkt in het nazorgplan.

Indien tijdens de sanering dieper gelegen verontreiniging met minerale olie en/of aromaten wordt aangetroffen, zal de verontreiniging worden verwijderd door middel van ontgraving en/of grondwateronttrekking, zodat aan de beoogde saneringsdoelstelling wordt voldaan.

De sanering houdt in dat de bodem geschikt wordt gemaakt voor een specifieke gebruiksfunctie en dat er na saneren sprake is van een restverontreiniging. Het gaat hier om een zogenaamde functiegerichte en kosteneffectieve sanering.

In een saneringsonderzoek zijn verschillende oplossingsrichtingen uitgewerkt en tegen elkaar afgewogen. Hieruit is de voorgestelde variant als beste oplossing naar voren gekomen omdat het faalrisico beduidend kleiner is dan bij een multifunctionele sanering. Er wordt echter wel gestreefd naar een volledige verwijdering van de verontreiniging, omdat naar verwachting de kosten hiervoor niet veel hoger zijn dan bij de kosteneffectieve aanpak.

Inspraak

De melding is gepubliceerd. Naar aanleiding hiervan zijn geen inspraakreacties binnengekomen.

Gebruiksbeperkingen en/of zorg

Na saneren zullen naar verwachting de volgende gebruiksbeperkingen gelden voor de locatie. Deze gebruiksbeperkingen zullen in het "Besluit instemming nazorgplan" worden vastgelegd.

Omgaan met de leeflaag

Op de locatie wordt een leeflaag gerealiseerd. De leeflaag maakt de bodem geschikt voor de (beoogde) functie.

Normaal gebruik van de laag is tot een diepte van 3 m-mv toegestaan. Dieper graven is niet toegestaan zonder instemming van het bevoegd gezag, vanwege de kans op vermenging met de daaronder gelegen grond. Beschadigingen waarbij de leeflaag wordt doorbroken moeten zo spoedig mogelijk worden hersteld.

Op de locatie is beplanting toegestaan met een maximale worteldiepte gelijk aan de dikte van de leeflaag.

Startdatum

- Dit besluit treedt onmiddellijk in werking na toezending van het "definitieve" besluit instemming saneringsplan. Wel kunnen belanghebbenden bezwaar maken tegen de sanering en vragen de sanering te stoppen of de sanering op een andere manier uit te voeren. Als dit het geval is, krijgt de melder hierover van ons onmiddellijk bericht.
- De start van de sanering moet plaatsvinden in de periode die in het saneringsplan staat vermeld. De start van de sanering is gepland in het tweede of derde kwartaal van 2009. De totale tijdsduur van de actieve saneringsmaatregelen bedraagt naar verwachting twee maanden. Daarna zal nog gedurende drie jaar monitoring plaatsvinden.
- Blijkt dat de start van de sanering anders uitvalt dan gepland en buiten de in het saneringsplan gestelde termijn valt dan moet degene die de bodem saneert dit schriftelijk melden bij het bevoegde gezag Wet bodembescherming (art. 39 lid 4).

Grondslag

Dit besluit is gebaseerd op de Wet bodembescherming (zie met name de artikelen 1, 28, 29, 37, 38, 39 en 39a t/m 39f en bij deelsanering tevens artikel 40) inclusief de daarbij behorende regelgeving en de volgende beleidsdocumenten.

- Circulaire bodemsanering 2009.
- Provinciale milieuverordening Gelderland.
- De Gelderse "Beleidsnota Bodem 2008", vastgesteld in november 2007, in werking vanaf 1 januari 2008.

Voor het vaststellen van dit besluit volgen wij de zogenaamde "verkorte procedure". Dit betekent dat het besluit op grond van de melding niet gedurende zes weken in ontwerp ter inzage is gelegd. Wel hebben belanghebbenden de gelegenheid gehad om hun mening over de melding te geven.

Bezwaar maken

Belanghebbenden kunnen binnen zes weken na dagtekening van het besluit hiertegen een bezwaarschrift indienen. Het bezwaarschrift dient te worden gericht aan Gedeputeerde Staten, secretariaat Commissie bezwaar- en beroepschriften, ter attentie van mevrouw C.J.M. Kummeling, Postbus 9090, 6800 GX Arnhem. Op envelop en brief duidelijk "bezwaarschrift" vermelden.

Degene die een bezwaarschrift heeft ingediend, kan bij de voorzitter van de Afdeling bestuursrechtspraak van de Raad van State (Postbus 20019, 2500 EA 's-Gravenhage) een verzoek indienen om een voorlopige voorziening te treffen. Voor het behandelen van een verzoek om een voorlopige voorziening wordt griffierecht geheven. Over de hoogte en de wijze van betaling van het griffierecht kunt u informatie verkrijgen bij de Raad van State, telefoonnummer (070) 426 44 26.

Informatie over de bezwarenprocedure en de mogelijkheid van mediation is te vinden op de website van de provincie Gelderland (www.gelderland.nl>Loket>Gld.Loket).

U kunt die informatie, vervat in de brochure "Niet eens met een besluit van de provincie Gelderland? Bezwaarschrift of mediation" ook opvragen bij het provinciale Informatiecentrum via telefoonnummer (026) 359 93 60.

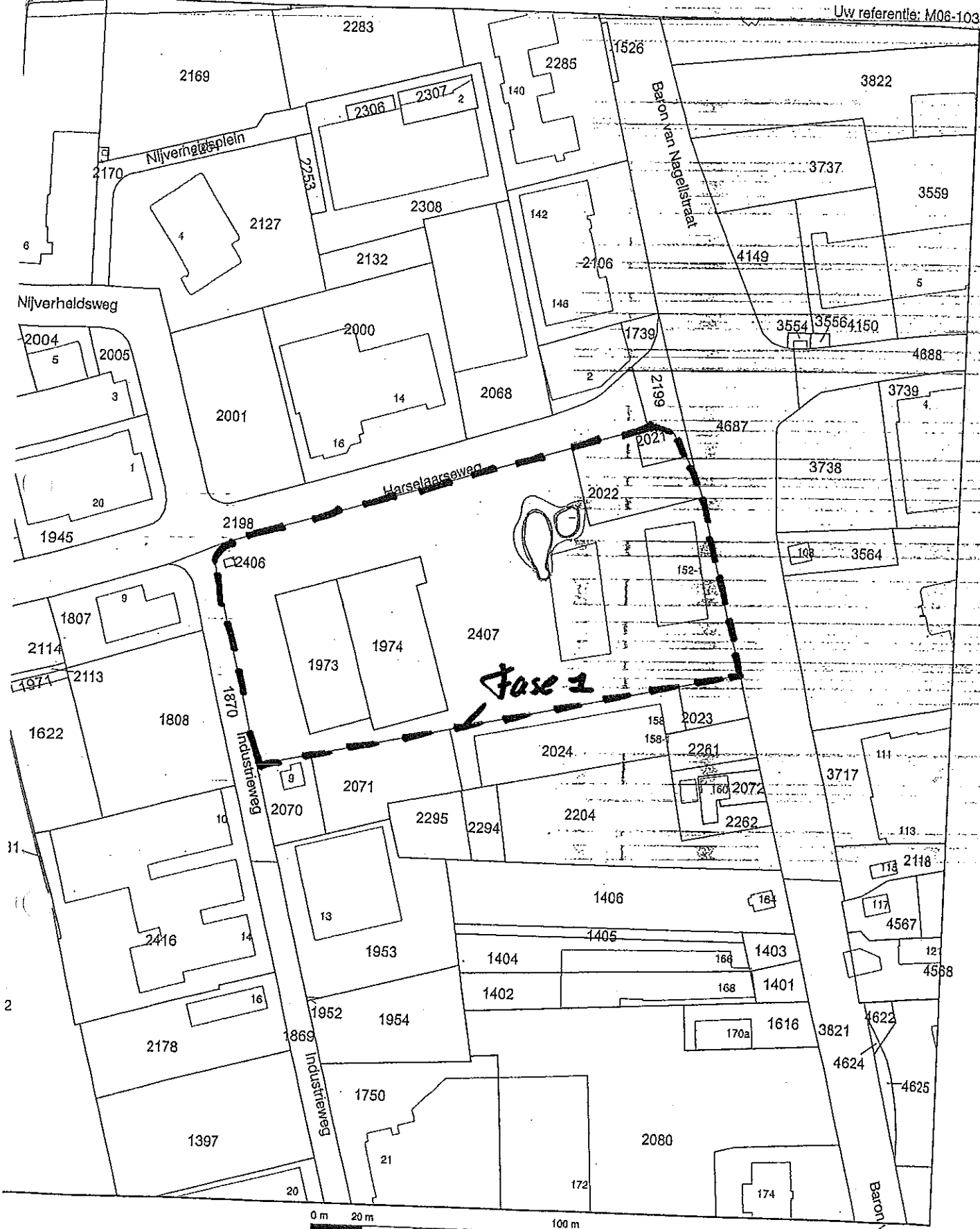
Mogelijke herziening

Dit besluit is genomen op basis van de door de melder overgelegde gegevens. Bij de voorbereiding van het besluit is bij ons geen twijfel gerezen over de juistheid en/of volledigheid van de overgelegde gegevens. Mocht in een later stadium blijken dat deze gegevens niet juist en/of volledig zijn of de feitelijke situatie is veranderd, dan behouden wij ons het recht voor een nieuw besluit te nemen. Wij achten ons niet aansprakelijk voor de schade die hieruit kan voortvloeien.

Namens Gedeputeerde Staten van Gelderland,



ir. E.N. Boere
plv. adjunct teammanager van de afdeling Vergunningverlening,
team Klant Contact Centrum Bodem en Nazorg



Deze kaart is noordgericht

345 Perceelnummer
25 Huisnummer
— Kadastrale grens
— Bebouwing
— Overlge topografie

Brandstofverontreiniging

--- l-cont. grond
--- l-cont. grondwater
--- S-cont. grond/
--- grondwater

Schaal 1:2000

Kadastrale gemeente
Sectie
Perceel

VOORTHUIZEN
H
2407



Baron van Nangelstraet