

Plangebied

Enkelbestemmingen

- CO Cultuur en ontspanning
- T Tuin
- V Verkeer
- WA Water
- W-1 Wonen - 1
- M-U Maatschappelijk - Uit te werken

Dubbelbestemmingen

- L-G Leiding - Gas
- L-R Leiding - Riool
- WRA-1 Waarde - Archeologie 1

Functieaanduidingen

- (sw) bedrijfswoning
- (h) horeca
- (p) parkeerterrein
- (re) religie
- (sco-5) specifieke vorm van cultuur en ontspanning - ballonvaartcentrum
- (sco-7) specifieke vorm van cultuur en ontspanning - dome
- (sco-4) specifieke vorm van cultuur en ontspanning - evenementenhal
- (wa-1) specifieke vorm van waarde - archeologie 1 - middelhoge verwachtingswaarde

Bouwvlakken

- bouwvlak

Bouwaanduidingen


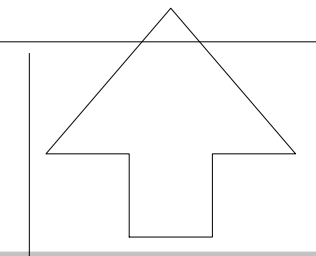

- [aba-2] specifieke bouwaanduiding - bijzondere bebouwing
- [vrij] vrijstaand

Maatvoeringen

- 15 maximum bouwhoogte (m)
- 25/100% maximum bouwhoogte (m), maximum bebouwingspercentage (%)
- 4 maximum goothoogte (m), maximum bouwhoogte (m)
- 6/10 maximum goothoogte (m), maximum bouwhoogte (m)
- 60% maximum bebouwingspercentage (%)
- 1600 maximum oppervlakte (m²)

Verklaringen

- topografische gegevens

 gemeente Barneveld	
	Bestemmingsplan Thorbeckelaan Zuid I
	<i>Ruimtelijke Ontwikkeling</i>
Getekend Team S&O Datum 08-07-2015 Schaal 1:1.000 Filenaam 1239-0003-4-plot	Status Vastgesteld Tekeningnummer 1239-0003 Formaat A0

