


PLANGEBIED


 Buitengebied, Sikkelerweg 6, Morsdijk 6 en Groenloseweg 64 (Ruurlo) 2018


BESTEMMINGEN


 Groen - Landschapselement

 Wonen

DUBBELBESTEMMINGEN


 Waarde - Archeologie 3


 Waarde - Archeologie 5


 Waarde - Archeologie 6


AANDUIDINGEN

gebiedsaanduidingen

 overige zone - beschermingszone natte natuur

 overige zone - groene ontwikkelingszone

 overige zone - nationaal landschap

 vrijwaringszone - laagvliegroute straaljagers

VERKLARINGEN

 Ondergrond

**Verbeelding**

**Bestemmingsplan:**

Buitengebied, Sikkelerweg 6, Morsdijk 6 en Groenloseweg 64 (Ruurlo) 2018

zaaknummer:		datum:	15-10-2018
formaat:	A3	voortwerp:	30-05-2018
schaal:	1:1.000	ontwerp:	17-10-2018
getekend:	GJ	vastgesteld:	22-01-2019
ondergrond:	o_NL.IMRO.1895.BPBGB20180002.dwg	datum ondergrond:	03-2018

ID plan: NL.IMRO.1895.BPBGB20180002-0100



Postbus 200 7270 HA Borculo / bezoekadres: Marktstraat 1 / www.gemeenteberkelland.nl / 0545 250 250

