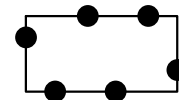


PLANGEBIED



PLANGEBIED

VERKLARINGEN




ondergrond: BGT ern BRK
(datum: 11-01-2019)

BESTEMMINGEN

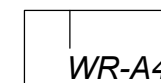
bestemmingen

ART. 3



Agrarisch met waarden -
Natuur en landschapswaarden

ART. 4

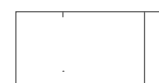


dubbelbestemmingen

Waarde - Archeologie 4

AANDUIDINGEN

gebiedsaanduidingen



overige zone - aardkundig waardevol




overige zone - cultuurhistorisch waardevolle akker



overige zone - schaliegas

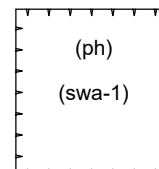


vrijwaringszone - molenbiotoop



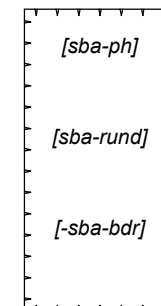
vrijwaringszone - radar

functieaanduidingen



(ph) paardenhouderij
(swa-1) specifieke vorm van agrarisch
met waarden - 1

bouwaanduidingen

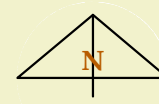


[sba-ph] specifieke bouwaanduiding -
paardenhouderij
[sba-rund] specifieke bouwaanduiding -
rundveehouderij
[-sba-bdr] specifieke bouwaanduiding
uitgesloten - bedrijfsgebouwen

bouwvlak



bouwvlak



STARTDATUM JANUARI 2019

STATUS

DATUM

BESLUITNR.

FORMAAT A3

PC CODE 128-011

REF. TEK. J-H

GEMEENTE BERKELLAND

Bestemmingsplan Buitengebied, Diepenheimseweg 29 Neele 2019

PLANSTATUS

ontwerp

verbeelding

PLANNUMMER

NL.IMRO.1859.BPBGB20190002-0010

SCHAAL

1:2000

DATUM

26-02-2019

POUDEROYEN
compagnons
vormgeving van stad en land