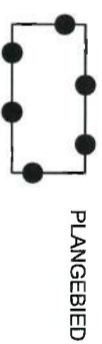
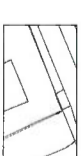


## PLANGEBIED



PLANGEBIED

## VERKLARINGEN



ondergrond: BGT em BRK  
(datum: 11-01-2019)

## BESTEMMINGEN

### bestemmingen

ART. 3  
Agrarisch met waarden -  
Natuur en landschapswaarden



AW-NL

ART. 4

Waarde - Archeologie 4



W/R-A4

### dubbelbestemmingen

## AANDUIDINGEN

### gebiedsaanduidingen

overige zone - aardkundig waardevol



overige zone - cultuurhistorisch waardevolle akker



overige zone - schalliegas



vrijwaringszone - molenbiotoop



vrijwaringszone - radar



### functieaanduidingen

(ph)

(swa-1)

paardenhouderij

specifieke vorm van agrarisch

met waarden - 1



### bouwaanduidingen

[sba-ph]

[sba-rund]

[sba-bdr]

specifieke bouwaanduiding -


paardenhouderij

specifieke bouwaanduiding -

rundveehouderij

specifieke bouwaanduiding

uitgesloten - bedrijfsgebouwen



STARTDATUM: JANUARI 2019

STATUS:   
 DATUM:   
 RESULTAAT:   
 FORMAAT: A0   
 PC CODE: 134411   
 REF. TEK. J4

Bestemmingsplan Buitengebied, Diepenheimseweg 29 Neede 2019

GEMEENTE BERKELLAND

PLANSTATUS:   
 ontwerp

verbeelding

PLANNUMMER:   
 NL.IMRO.1859.BPBG20190002-0010

SCHAAL:   
 1:2000   
 DATUM:   
 26-02-2019

**POEDEROYEN**  
compagnons

voortgeving van stuid en land