

Gemeente Berkelland

het bestemmingsplan

Buitengebied Berkelland 2020

en de kernkwaliteiten van de EHS

Borculo, maart 2022

Inhoudsopgave

Inleiding	3
Het bestemmingsplan buitengebied	4
Ruimtelijke ingrepen in de ecologische hoofdstructuur (GNN en GO)	4
Het Gelders Natuurnetwerk (GNN)	5
De Groene Ontwikkelingszone (GO)	6
Conclusie	6

Bijlagen:

- Bijlage 1 Percelen in de Gelders Natuurnetwerk (GNN)
- Bijlage 2 Percelen in de Groene Ontwikkelingszone (GO)

Inleiding

Op 24 september 2014 stelden Provinciale Staten van Gelderland de Omgevingsverordening Gelderland vast. Hiertoe besloten nadat zij op 9 juli 2014 al de Omgevingsvisie Gelderland vaststelden, een omgevingsvisie die inmiddels is opgevolgd door de op 19 december 2018 vastgestelde Omgevingsvisie 'Gaaf Gelderland'. In de omgevingsvisie heeft het provinciebestuur vastgelegd op welke maatschappelijke opgaven het zich wil richten in het ruimtelijke beleid en welke instrumenten daarbij worden ingezet.

In de omgevingsverordening, waarvan de doorgevoerde aanpassingen zijn verwerkt in een geconsolideerde versie van 28 februari 2022, zijn de bijbehorende (instructie)regels vastgelegd.

Om de ruimtelijke kwaliteit ten aanzien van natuur en landschap te borgen formuleert de Omgevingsvisie het provinciaal beleid over de Ecologische Hoofdstructuur. Daarbij spreekt de Omgevingsvisie over Gelders Natuurnetwerk (GNN) en het waardevol landschap dat is vervlochten met de daaraan grenzende natuurgebieden, de Groene Ontwikkelingszone (GO). De grens van deze gebied is vastgelegd in de Omgevingsvisie en de daarop aansluitende Omgevingsverordening. De omgevingsverordening geeft Gedeputeerde Staten van Gelderland de bevoegdheid om de begrenzing van de het GNN en de GO te wijzigen.

Het Gelders Natuurnetwerk (GNN)

Als beleidsuitgangspunt voor het GNN geldt dat nieuwe ruimtelijke ontwikkelingen daar alleen mogelijk zijn wanneer die geen nadelige gevolgen hebben voor de kernkwaliteiten, oppervlakte of samenhang van het GNN, tenzij er geen reële alternatieven zijn en er een groot openbaar belang in het geding is. Daarbij moet dan wel sprake zijn van mitigatie en gelijkwaardige compensatie van de eventuele negatieve effecten van de ontwikkeling. Dit moet gebeuren volgens de saldobenadering waarbij compensatie en een eventuele compensatietoeslag in hetzelfde plan moeten worden geregeld als de ontwikkeling waarvoor zij nodig zijn.

De Groene Ontwikkelingszone (GO)

In de GO bestaan mogelijkheden voor nieuwe ontwikkelingen op voorwaarde dat daarbij de kernkwaliteiten of ontwikkelingsdoelen per saldo en naar rato van de ingreep worden versterkt en de samenhang van het GO niet verloren gaat. Daarbij kunnen Gedeputeerde Staten regels vaststellen om deze versterking uit te werken.

De Omgevingsverordening Gelderland legt het beschermingsregime voor het GNN en de GO vast in artikel 2.39 resp. art. 2.52. Daarin is bepaald dat gemeenten bij de vaststelling van bestemmingsplan het beleid voor het GNN en de GO moeten verwerken. Dit betekent dat het bestemmingsplan "Buitengebied Berkelland 2020" regels moet bevatten over de ontwikkelingsmogelijkheden van bestaande en/of nieuwe functies in het GNN en de GO. De manier waarop dit is gedaan komt aan de orde in de plantoelichting.

Verder is met het oog op de vaststelling van het bestemmingsplan "Buitengebied Berkelland 2020" nagegaan hoe dit plan zich qua ontwikkelingsmogelijkheden in het GNN of de GO verhoudt tot de nu geldende bestemmingsplannen. In deze notitie is uiteengezet of het nieuwe bestemmingsplan voor het Berkellandse buitengebied een grotere aantasting teweegbrengt voor de kernkwaliteiten in het GNN en de GO dan de geldende bestemmingsplannen. Op deze manier wordt invulling gegeven aan de eis uit de provinciale Omgevingsverordening om het effect van een bestemmingsplan op het GNN en het GO te beschrijven in de plantoelichting.

Het bestemmingsplan buitengebied

Na de herindeling van 2005 is de gemeente Berkelland, mede in het kader van de veranderingen van WRO naar Wro, bezig gegaan met het onderling afstemmen van de bestemmingsplannen van de vier oorspronkelijke gemeenten Borculo, Eibergen, Neede en Ruurlo. Dit heeft geleid tot de vaststelling van het bestemmingsplan “Buitengebied Berkelland 2012” dat op 27 augustus 2014 echter werd vernietigd door de Afdeling bestuursrechtspraak van de Raad van State.

Vanwege deze uitspraak wordt het buitengebied van Berkelland tot op heden gedekt door de vier bestemmingsplannen voor het gemeentelijke buitengebied die ruim voor de herindeling zijn vastgesteld en goedgekeurd. De systematiek van deze bestemmingsplannen vertoont onderlinge verschillen, reden waarom de gemeente Berkelland heeft gekozen om het nieuwe bestemmingsplan harmoniserend en conserverend op te bouwen. Nieuwe ontwikkelingen zijn daarin niet mee te nemen tenzij de daarvoor lopende procedures geheel zijn afgerond.

In de analyses van de vigerende bestemmingsplannen is gebruik gemaakt van de terminologie die deze bestemmingsplannen hanteren. Deze definities zijn niet in alle vier geldende bestemmingsplannen gelijkloidend, terwijl ook de vertaling van de bestemmingen op de plankaarten niet op dezelfde wijze is uitgevoerd. In dat opzicht zal het nieuwe bestemmingsplan meer uniformiteit opleveren, ook waar het gaat om de vertaling van de ecologische hoofdstructuur (GNN en GO) op de verbeelding en in de planregels.

Ruimtelijke ingrepen in de ecologische hoofdstructuur (GNN en GO)

Mede door ontwikkelingen in de agrarische sector zijn veel veranderingen zichtbaar geworden in het buitengebied. Uit contacten met gebruikers van het buitengebied en koepelorganisaties kwam naar voren dat veel agrariërs met de bedrijfsvoering stoppen of al zijn gestopt. Deze omslag is zichtbaar in de grote hoeveelheid agrarische bouwvlakken die omgezet zijn naar een bestemming ‘Wonen’.

Daarnaast zijn veel agrarische bouwvlakken aangepast onder invloed van de natuurwetgeving en de uitkomsten van de milieueffectrapportage. Zij zijn in de regel verkleind maar in een enkel geval vergroot, iets wat zich voordoet wanneer de feitelijke situatie is ontstaan door planologische procedures waarbij de plankaart/verbeelding na het doorlopen van planologische procedures nog niet is aangepast. Bij het vormgeven van de nieuwe bouwvlakken is ook beoordeeld wat de agrarische wens in het verleden was en hoe daaraan in de afgelopen jaren gestalte is gegeven.

In het nieuwe bestemmingsplan wordt via het ‘bouwvlak op maat’-principe evenwicht gebracht tussen de omvang van de agrarische bouwvlakken en de feitelijke behoefte van de agrarische bedrijven. Door voorzieningen bij agrarische bedrijven via afwijkingsregels toe te laten buiten agrarische bouwvlakken, worden de agrarische bouwvlakken vooral gebruikt voor bedrijfsbebouwing. Aan de mogelijkheid tot het bouwen van agrarische bedrijfsgebouwen is de voorwaarde gekoppeld dat dit geen significant negatieve effecten mag hebben op Natura 2000-gebieden. Verder is de toelaatbaarheid van voorzieningen zoals sleufsilo's gekoppeld aan de voorwaarden van het GNN/GO-beleid dat ook in dat opzicht dus is verwerkt in het nieuwe bestemmingsplan. Het algemene beeld is dat het nieuwe bestemmingsplan met de gekozen aanpak minder druk oplevert voor de natuur en de ecologische hoofdstructuur dan de geldende bestemmingsplannen.

Om bij de vaststelling van het bestemmingsplan “Buitengebied Berkelland 2020” tot een totaaloverzicht te kunnen komen, zijn alle specifiek bestemde percelen binnen het GNN en de GO nader beschouwd. De van kracht zijnde bestemmingen zijn aangegeven met de nieuwe bestemmingen uit het bestemmingsplan “Buitengebied Berkelland 2020”. De toekenning van deze nieuwe bestemmingen is afgestemd op de vigerende bestemming,

de actuele situatie en de opmerkingen van de eigenaren c.q. gebruikers over hun toekomstplannen. Daarbij moet in het oog worden gehouden dat met name de invulling van agrarische bouwvlakken niet alleen afhankelijk is van de omvang van het betreffende bouwvlak, maar ook van de bouwregel die bepaalt dat daarbinnen alleen bedrijfsbebouwing mag worden opgericht als er geen sprake is van een toenemende ammoniakemissie of –depositie op Natura 2000-gebieden.

Op basis van de digitale kaarten van de Omgevingsverordening Gelderland is een doorvertaling gemaakt naar de specifiek bestemde percelen in het buitengebied van Berkelland. Hierbij zijn deze percelen binnen het GNN en de GO stuk voor stuk nagelopen op de verschillen tussen de vigerende en nieuwe bestemming. De uitkomsten zijn vermeld in één overzicht voor het GNN en één overzicht voor de GO. Deze beide overzichten bestaan uit een overzichtstabel en uit een lijst waarop de genoemde percelen zijn afgebeeld. Als daarbij sprake is van een agrarisch bouwvlak, dan is de oppervlakte daarvan vermeld in de overzichtstabel. Al deze berekende oppervlakte zijn met een nauwkeurigheid van 0,1 ha naar boven afgerond.

Het Gelders Natuurnetwerk (GNN)

Als toelichting op de tabellen van bijlage 1 wordt het eerste perceel, Ruurloseweg 214 (Beltrum), gebruikt. De kop van de tabellen is als volgt samengesteld:

adres	Ruurloseweg 214	Beltrum
EHS waarde	GNN (alleen beboste deel, woning ligt buiten de EHS)	
Geldende bestemming	Woonbebouwing	
Nieuwe bestemming	Wonen	
Opmerkingen	Geen significante gevolgen	



De adressen vanuit de BAG-registratie zijn verwerkt in alfabetische volgorde (geordend op plaatsnaam, adres). De EHS-waarde geeft aangegeven of het perceel binnen het GNN ligt of binnen de GO. Bij 'geldende bestemming' en 'nieuwe bestemming' zijn aangegeven de bestemming uit het geldende bestemmingsplan en de bestemming volgens het nieuw te maken bestemmingsplan. Mocht er sprake zijn van een agrarisch bouwvlak, dan is daarvan eveneens de omvang aangegeven. Onder opmerkingen staat de conclusie over het al dan niet aanwezig zijn van significante gevolgen.

Op deze wijze is elk specifiek bestemd perceel in het GNN nagelopen. Dit levert voor het GNN de volgende resultaten op:

<u>Overzicht GNN in Berkelland</u>	
Geen significante gevolgen	16
Verkleind agrarisch bouwvlak, gsg	2
Vervallen agrarische bestemming, gsg	1
Aanpassing situatie, gsg	9
Totaal	28

Wat opvalt is dat bij geen van de percelen sprake is van significante gevolgen. Dit is ook verklaren vanuit het gegeven dat er in de regel geen sprake is van een verruiming van het planologische regime maar van het overnemen van het bestaande regime (16 van de 28). Daarbij is binnen het GNN op 2 locaties sprake van het verkleinen van een agrarisch bouwvlak en op 1 locatie van het vervallen een agrarisch bouwvlak. De 9 aanpassingen aan de werkelijke situatie gaan om 1 correctie van een in 1995 foutief toegekende bestemming en om het verwerken van overgangsrecht ten aanzien van bijvoorbeeld reeds aanwezige recreatiewoningen. Dit laatste ligt overigens in het verlengde van de uitspraak die de Afdeling bestuursrechtspraak van de Raad van State deed over het bestemmingsplan “Buitengebied Berkelland 2012”. Samenvattend zijn binnen het GNN geen percelen die vragen om een nadere beschouwing op basis van het beleid voor het GNN.

De Groene ontwikkelingszone (GO)

Bijlage 2 gaat over de GO en is op dezelfde manier vormgegeven als bijlage 1. Voor de GO geeft dit de volgende de resultaten:

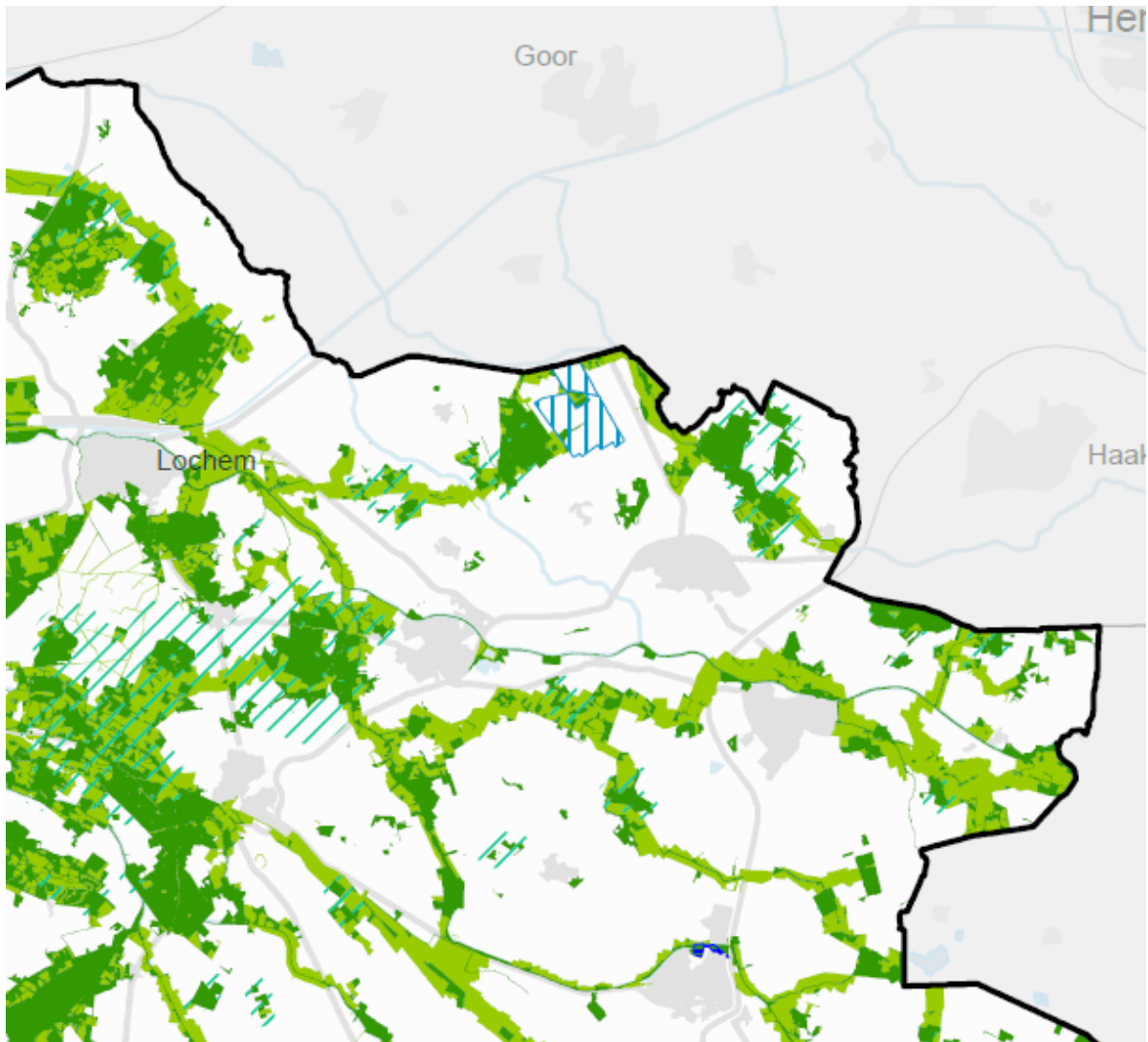
<u>Overzicht GO in Berkelland</u>	
Geen significante gevolgen	201
Verkleind agrarisch bouwvlak, gsg	84
Vervallen agrarische bestemming, gsg	72
Aanpassing situatie, gsg	46
Totaal	403

Ook in de GO is bij het toekennen van de nieuwe bestemmingen per saldo geen sprake van significante gevolgen en ook hier is dat te verklaren vanuit het gegeven dat er in de regel geen sprake is van een verruiming van het planologische regime maar van het overnemen van het bestaande regime (201 van de 403). Daarbij is binnen de GO veelvuldig sprake van het wegvallen van een agrarische bouwvlak (72 van de 403) of van het verkleinen van agrarische bouwvlakken (84 van de 402). De 46 aanpassingen aan de werkelijke situatie gaan in grote meerderheid om het verwerken van overgangsrecht in het nieuwe bestemmingsplan en om aanpassingen aan de vergunde situaties in combinatie met de toepassing van de uitgangspunten voor het toekennen van agrarische bouwvlakken. Bij dit laatste is ook sprake van het vertalen van al gevoerde ruimtelijke procedures in het nieuwe bestemmingsplan. Samenvattend zijn binnen de GO geen percelen die vragen om een nadere beschouwing op basis van het beleid voor het GO. In ieder geval kan worden vastgesteld dat eventuele aanpassingen in het planologisch regime op locatieniveau ruimschoots worden gecompenseerd door de ontwikkelingen elders in de GO, iets wat overigens ook opgaat voor de rest van het plangebied. Op die manier bezien compenseert het verkleinen van 84 agrarische bouwvlakken en het vervallen van 72 agrarische bouwvlakken ruimschoots het verwerken van het overgangsrecht in het nieuwe bestemmingsplan (onderdeel van de 46 aangepaste situaties).

Conclusie

Op de vraag of het bestemmingsplan “Buitengebied Berkelland 2020” significante gevolgen heeft voor het GNN en de GO kan worden geconcludeerd dat daarvan geen sprake is. Dit is vooral terug te voeren op het conserverende karakter van het nieuwe bestemmingsplan en op het gegeven dat de groeimogelijkheden voor agrarische bedrijven niet alleen worden begrensd door de (veelal afnemende) omvang van de agrarische bouwvlakken maar ook door de planregels over de ammoniakemissie.

GNN en GO in Berkelland



Legenda

-  weidevogelgebied
-  ganzenrustgebied
-  beschermingszone natte landnatuur
-  Gelders natuurnetwerk windturbines onder voorwaarden mogelijk
-  Gelders natuurnetwerk
-  Groene ontwikkelingszone

Uittreksel kaart "Natuur" bij Omgevingsverordening Gelderland (geconsolideerde versie februari 2022)

	A	B	C	D	E	F	G
1	Gelders Natuurnetwerk (GNN)						
2							
3	STRAATNAAM	HUISNR	WOONPLAATS	GELDENDE BESTEMMING	NIEUWE BESTEMMING	OPMERKING	
4						gsg = geen significante gevolgen	
5	Ruurloseweg	214	BELTRUM	woonbebouwing	wonen		gsg
6	Dammerweg	2	BORCULO	woondoeleinden	wonen		gsg
7	Platvoetsdijk	5-jan	BORCULO	Bos- en natuurgebied/jachthut	Natuur/jachthut		gsg
8	Oude Needseweg	3	EIBERGEN	bijz. bebouwing/padvinderij	maatschappelijk (sm-36)		gsg
9	Woestenes	2	EIBERGEN	woonbebouwing	wonen		gsg
10	Zwilbroekseweg	56	EIBERGEN	zomerhuis	Recreatie-Recreatiewoning		gsg
11	Geesterse Broekweg	2	GEESTEREN	woondoeleinden	wonen		agrarische bestemming vervalt, gsg
12	Oude Eibergseweg	ong	HAARLO	waterwinning	bedrijf-nutsvoorz. (sb-66)		gsg
13	Wolinkweg	23	HAARLO	Bos- en Natuurgebied	wonen		verwerking overgangsrecht, gsg
14	Wolinkweg	25	HAARLO	0,9 ha, agrarisch gebied landsch	0,7 ha, AW-NL		verkleining bouwvlak, gsg
15	Bergweg	14b	NEEDE	bos	Recreatie-Recreatiewoning		verwerking overgangsrecht, gsg
16	Kieftendijk	15a	NEEDE	Natuurgebied	Recreatie-Recreatiewoning		verwerking overgangsrecht, gsg
17	Kieftendijk	15b	NEEDE	Natuurgebied	Recreatie-Recreatiewoning		verwerking overgangsrecht, gsg
18	Kipkesdijk	11	NEEDE	1,5 ha bouwvlak, agrarisch gebied	1,5 ha bouwvlak, AW-NL		gsg
19	Koeweidendijk	16	RIETMOLEN	Natuurgebied	Recreatie-Recreatiewoning		verwerking overgangsrecht, gsg
20	Dr. Slotlaan	1	REKKEN	bijzondere bebouwing	wonen		gsg
21	Krakeelsweg	11	REKKEN	zomerhuis	Recreatie-Recreatiewoning		gsg
22	Van Ouwenallerlaan	33	REKKEN	woonbebouwing	wonen		gsg
23	Wildpad	2a	RUURLO	woning	wonen		gsg
24	Formerhoekweg	1	RUURLO	1,0 ha, agrarisch gebied landsch	0,8 ha, AW-NL		verkleining bouwvlak, gsg
25	Hengelseweg	2	RUURLO	bos	aanduiding 'klimbos'		gsg, verwerking vergunde situatie
26	Molenstroetweg	ong	RUURLO	bos	aanduiding 'hondensportterre		gsg, verwerking bestaande situatie
27	Oude Zelhemseweg	1	RUURLO	recreatiewoning	Recreatie-Recreatiewoning		gsg
28	Oude Zelhemseweg	ong	RUURLO	recreatiewoning	Recreatie-Recreatiewoning		gsg
29	Tolhutterweg	16	RUURLO	recreatiewoning	wonen		correctie van foutieve bestemming, gsg
30	Wildpad	4	RUURLO	woning	wonen		gsg
31	Zelhemseweg	7	RUURLO	0,5 ha, agrarisch gebied landsch	wonen		agrarische bestemming vervalt, gsg
32	Zelhemseweg	9	RUURLO	woning	wonen		gsg

Gemeente Berkelland

**Het bestemmingsplan
“Buitengebied Berkelland 2020” en de
kernkwaliteiten van de ecologische hoofdstructuur**

Bijlage 1: Functies in het Gelders Natuurnetwerk (GNN)

adres	Ruurloseweg 214	Beltrum
EHS waarde	GNN (alleen beboste deel, woning ligt buiten de EHS)	
Geldende bestemming	Woonbebouwing	
Nieuwe bestemming	Wonen	
Opmerkingen	Geen significante gevolgen	




adres	Dammerweg 2	Borculo
EHS waarde	GNN	
Geldende bestemming	Woondoeleinden	
Nieuwe bestemming	Wonen	
Opmerkingen	Het agrarisch bouwvlak is in 2003 gewijzigd in een woonbestemming	



adres	Platvoetsdijk 5-01	Borculo
EHS waarde	GNN	
Geldende bestemming	Bos- en natuurgebied, aanduiding 'jachthut'	
Nieuwe bestemming	Natuur, specifieke aanduiding 'jachthut' (sn-j)	
Opmerkingen	Geen significante gevolgen	



adres	Oude Needseweg 3	Eibergen
EHS waarde	GNN	
Geldende bestemming	Bijzondere bebouwing, padvindersterrein	
Nieuwe bestemming	Maatschappelijk met specifieke aanduiding 'scoutingterrein' (sm-36)	
Opmerkingen	Geen significante gevolgen	



adres	Woestenes 2	Eibergen
EHS waarde	GNN	
Geldende bestemming	Woonbebouwing	
Nieuwe bestemming	Wonen	
Opmerkingen	Geen significante gevolgen	



adres	Zwilbroekseweg 56	Eibergen
EHS waarde	GNN	
Geldende bestemming	Zomerhuis	
Nieuwe bestemming	Recreatie-Recreatiewoning	
Opmerkingen	Geen significante gevolgen	




adres	Geesterse Broekweg 2	Geesteren
EHS waarde	GNN	
Geldende bestemming	Woondoeleinden	
Nieuwe bestemming	Wonen	
Opmerkingen	Geen significante gevolgen	



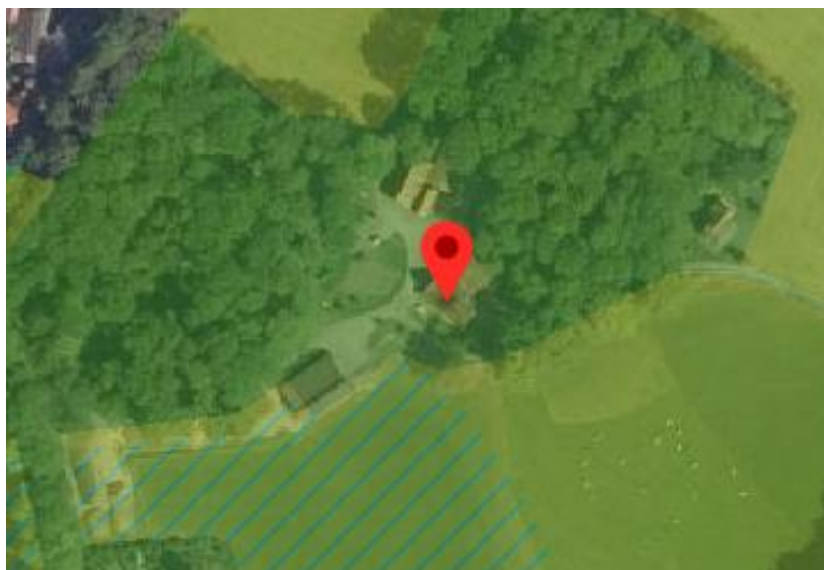
adres	Oude Eibergseweg (waterpompstation)	Haarlo
EHS waarde	GNN	
Geldende bestemming	Waterwinning	
Nieuwe bestemming	Bedrijf-Nutsvoorziening met specifieke aanduiding 'grondwaterpompstation met transformatorruimte'(sb-66)	
Opmerkingen	Geen significante gevolgen	



adres	Wolinkweg 23	Haarlo
EHS waarde	GNN	
Geldende bestemming	Bos- en natuurgebied	
Nieuwe bestemming	Wonen	
Opmerkingen	Van overgangsrecht naar woonbestemming. Geen significante gevolgen	




adres	Wolinkweg 25	Haarlo
EHS waarde	GNN	
Geldende bestemming	0,9 ha bouwvlak, agrarisch gebied met landschapswaarden	
Nieuwe bestemming	0,7 ha bouwvlak, agrarisch met natuur- en landschapswaarden	
Opmerkingen	Verkleining agrarisch bouwvlak. Geen significante gevolgen	



adres	Bergweg 14b	Neede
EHS waarde	GNN	
Geldende bestemming	Bos	
Nieuwe bestemming	Recreatie-Recreatiewoning	
Opmerkingen	Van overgangsrecht naar bestemming recreatiewoning. Geen significante gevolgen	




adres	Kieftendijk 15a	Neede
EHS waarde	GNN	
Geldende bestemming	Natuurgebied	
Nieuwe bestemming	Recreatie-Recreatiewoning	
Opmerkingen	Van overgangsrecht naar bestemming recreatiewoning. Geen significante gevolgen	



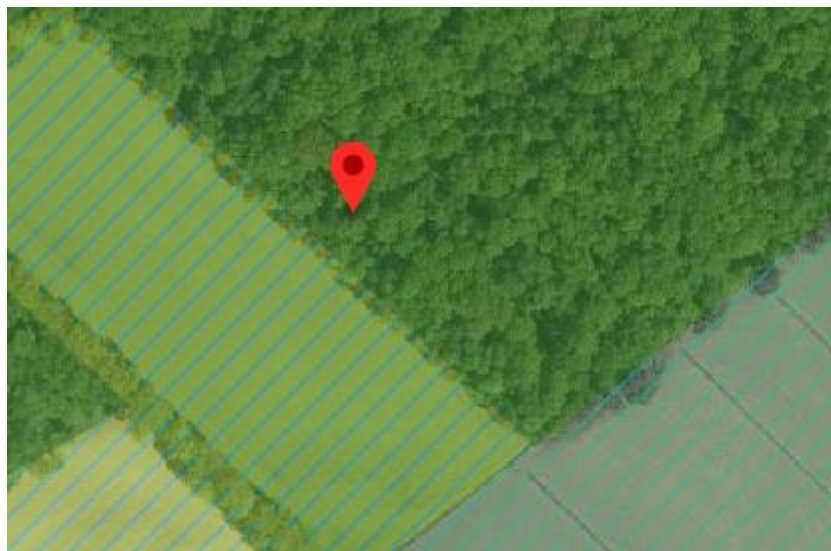
adres	Kieftendijk 15b	Neede
EHS waarde	GNN	
Geldende bestemming	Natuurgebied	
Nieuwe bestemming	Recreatie-Recreatiewoning	
Opmerkingen	Van overgangsrecht naar bestemming recreatiewoning. Geen significante gevolgen	



adres	Kipkesdijk 11	Neede
EHS waarde	GNN	
Geldende bestemming	1,5 ha bouwvlak, agrarisch gebied	
Nieuwe bestemming	1,5 ha bouwvlak, agrarisch	
Opmerkingen	Verwerking bestaande situatie. Geen significante gevolgen	



adres	Koeweidendijk 16	Rietmolen
EHS waarde	GNN	
Geldende bestemming	Natuurgebied	
Nieuwe bestemming	Recreatie-Recreatiewoning	
Opmerkingen	Van overgangsrecht naar bestemming recreatiewoning. Geen significante gevolgen	



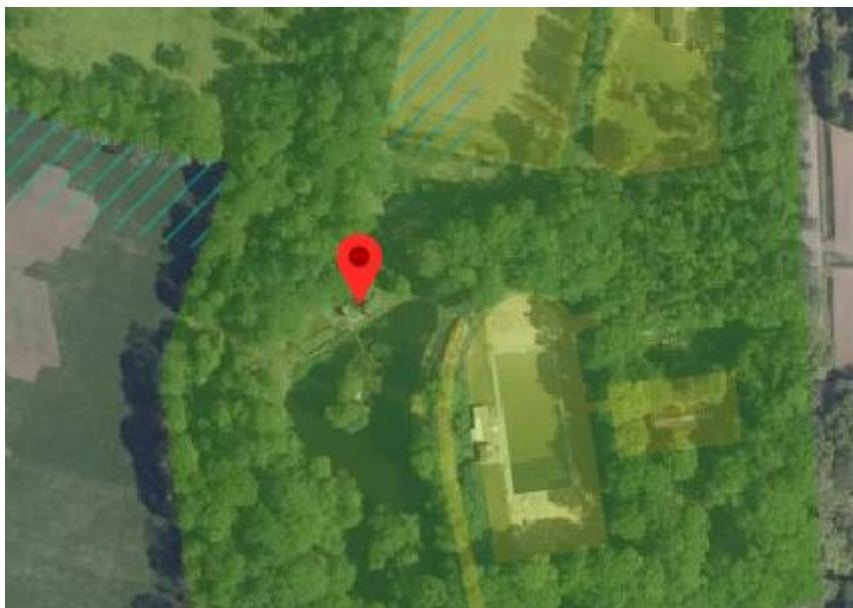
adres	Dr. Slotlaan 1	Rekken
EHS waarde	GNN	
Geldende bestemming	Bijzondere bebouwing	
Nieuwe bestemming	Wonen	
Opmerkingen	Geen significante gevolgen	



adres	Krakeelsweg 11	Rekken
EHS waarde	GNN	
Geldende bestemming	Zomerhuis	
Nieuwe bestemming	Recreatie-Recreatiewoning	
Opmerkingen	Geen significante gevolgen	



adres	Van Ouwenallerlaan 33	Rekken
EHS waarde	GNN	
Geldende bestemming	Woonbebouwing	
Nieuwe bestemming	Wonen	
Opmerkingen	Geen significante gevolgen	



adres	Wildpad 2a	Ruurlo
EHS waarde	GNN	
Geldende bestemming	Bos, medebestemming woning	
Nieuwe bestemming	Wonen	
Opmerkingen	Geen significante gevolgen	




adres	Formerhoekweg 1	Ruurlo
EHS waarde	GNN	
Geldende bestemming	1 ha bouwvlak, agrarisch gebied met landschap. en/of natuurlijke waarden	
Nieuwe bestemming	0,8 ha bouwvlak, agrarisch met natuur- en landschapswaarden	
Opmerkingen	Agrarisch bouwvlak verkleining Geen significante gevolgen	



adres	Hengeloseweg, nabij 2	Ruurlo
EHS waarde	GNN	
Geldende bestemming	Bos	
Nieuwe bestemming	Bos, specifieke aanduiding 'klimbos' (sbo-kl)	
Opmerkingen	Geen significante gevolgen	



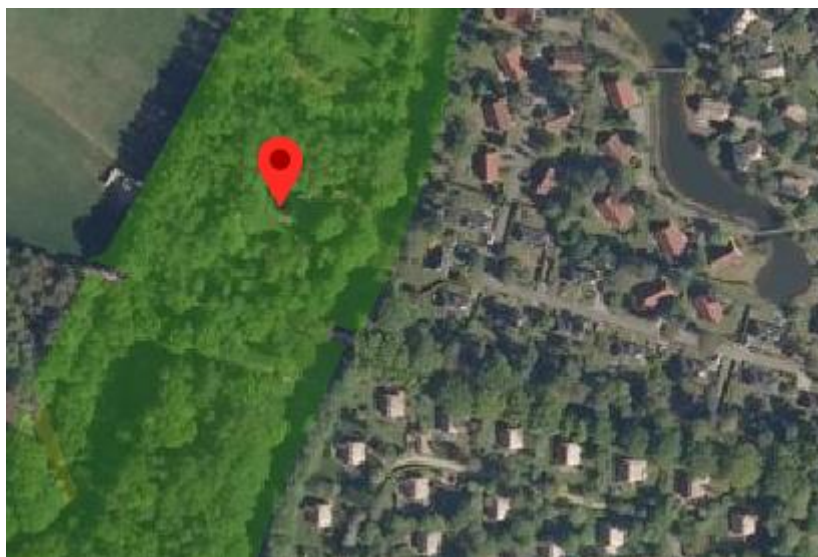
adres	Molenstroetweg ong.	Ruurlo
EHS waarde	GNN	
Geldende bestemming	Bos	
Nieuwe bestemming	Bos met specifieke aanduiding functie 'hondensportterrein' (sbo-hd)	
Opmerkingen	Van overgangsrecht naar specifieke aanduiding. Geen significante gevolgen	



adres	Oude Zelhemseweg 1	Ruurlo
EHS waarde	GNN	
Geldende bestemming	Bos, medebestemming recreatiewoning	
Nieuwe bestemming	Recreatie-Recreatiewoning	
Opmerkingen	Geen significante gevolgen	



adres	Oude Zelhemseweg ong.	Ruurlo
EHS waarde	GNN	
Geldende bestemming	Bos, medebestemming recreatiewoning	
Nieuwe bestemming	Recreatie-Recreatiewoning	
Opmerkingen	Geen significante gevolgen	



adres	Tolhutterweg 16	Ruurlo
EHS waarde	GNN	
Geldende bestemming	Agrarisch gebied met landsch. en/of natuurlijke waarde, medebestemming recreatiewoning	
Nieuwe bestemming	Wonen	
Opmerkingen	Geen significante gevolgen (geldende bestemming klopt niet met feitelijke situatie in 1995)	



adres	Wildpad 4	Ruurlo
EHS waarde	GNN	
Geldende bestemming	Bos, medebestemming woning	
Nieuwe bestemming	Wonen	
Opmerkingen	Geen significante gevolgen (geldende bestemming klopt niet met feitelijke situatie in 1995)	



adres	Zelhemseweg 7	Ruurlo
EHS waarde	GNN	
Geldende bestemming	0,5 ha bouwvlak, agrarisch gebied met landsch. en/of natuurlijke waarde	
Nieuwe bestemming	Wonen	
Opmerkingen	Agrarische bouwvlak vervalt. Geen significante gevolgen	



adres	Zelhemseweg 9	Ruurlo
EHS waarde	GNN	
Geldende bestemming	Agrarisch gebied met landsch. en/of /natuurlijke waarde, medebestemming woning	
Nieuwe bestemming	Wonen	
Opmerkingen	Geen significante gevolgen	



	A	B	C	D	E	F
1	Groene Ontwikkelingszone (GO)					
2						
3	STRAATNAAM	HUISNR	WOONPLAATS	GELDENDE BESTEMMING	NIEUWE BESTEMMING	OPMERKING
4						gsg = geen significante gevolgen
5	Bumptmansweg	1	BELTRUM	1,0 ha, agrarisch gebied	0,5 ha, agrarisch	verkleining bouwvlak, gsg
6	Deventer Kunstweg	3	BELTRUM	bedrijfsbebouwing I	bedrijf (sb-62)	gsg
7	Deventer Kunstweg	4, 4a	BELTRUM	1,0 ha, agrarisch gebied	wonen	agrarisch bestemming vervalt, gsg
8	Deventer Kunstweg	5	BELTRUM	bedrijfsbebouwing I	wonen	gsg
9	Deventer Kunstweg	6	BELTRUM	1,0 ha, agrarisch gebied	wonen	agrarisch bestemming vervalt, gsg
10	Deventer Kunstweg	8	BELTRUM	1,0 ha, agrarisch gebied	0,7 ha, agrarisch	verkleining bouwvlak, gsg
11	Deventer Kunstweg	10	BELTRUM	1,0 ha, agrarisch gebied	wonen	agrarisch bestemming vervalt, gsg
12	Deventer Kunstweg	14	BELTRUM	woonbebouwing	wonen	gsg
13	Eibergseweg	6, 6a	BELTRUM	1,0 ha, agrarisch gebied landsch	0,6 ha, AW-L	verkleining bouwvlak, gsg
14	Hemminksweg	2	BELTRUM	1,0 ha, agrarisch gebied	wonen	agrarisch bestemming vervalt, gsg
15	Hemminksweg	3	BELTRUM	1,5 ha, agrarisch gebied	1,5 ha, agrarisch	gsg
16	Hooihaarsweg	3, 5	BELTRUM	1,5 ha, agrarisch gebied	0,8 ha, agrarisch	verkleining bouwvlak, gsg
17	Kempersweg	9,9a,11	BELTRUM	woonbebouwing	wonen	gsg
18	Kempersweg	12	BELTRUM	0,5 ha, agrarisch gebied	wonen	agrarisch bestemming vervalt, gsg
19	Kempersweg	13	BELTRUM	1,0 ha, agrarisch gebied	0,7 ha, agrarisch	verkleining bouwvlak, gsg
20	Meenweg	6	BELTRUM	1,0 ha, agrarisch gebied	0,4 ha, agrarisch	verkleining bouwvlak, gsg
21	Rentinksweg	1	BELTRUM	1,5 ha, agrarisch gebied	0,8 ha, agrarisch	verkleining bouwvlak, gsg
22	Rentinksweg	2	BELTRUM	1,5 ha, agrarisch gebied	wonen	agrarische bestemming vervalt, gsg
23	Ruurloseweg	201	BELTRUM	0,25 ha, agrarisch gebied	0,4 ha, agrarisch	verwerking bestaande situatie, gsg
24	Ruurloseweg	202	BELTRUM	1,5 ha, agrarisch gebied	0,3 ha, AW-NL	verkleining bouwvlak, gsg
25	Spilmansdijk	7	BELTRUM	1,0 ha, agrarisch gebied	0,4 ha, agrarisch	verkleining bouwvlak, gsg
26	Spilmansdijk	9	BELTRUM	1,0 ha, agrarisch gebied	wonen	agrarisch bestemming vervalt, gsg
27	Veldpapendijk	2, 2a	BELTRUM	woonbebouwing	bedrijf (sb-122)	verwerking bestaande situatie, gsg
28	Veldpapendijk	6	BELTRUM	woonbebouwing	wonen	gsg
29	Veldweg	2, 2a	BELTRUM	woonbebouwing	wonen	gsg
30	Zieuwentseweg	13, 13a	BELTRUM	woonbebouwing	wonen	gsg
31	Alexandrinaalaa	1 tm 32	BORCULO	bijzonder bebouwing	wonen	gsg
32	Barchemseweg	30	BORCULO	bedrijfsbebouwing I	maatsch./paardenkliniek (sb-40)	gsg
33	Barchemseweg	40	BORCULO	1,0 ha, agrarisch gebied landsch	1,0 ha, AW-NL	gsg
34	Beekvliet	1	BORCULO	woondoeleinden	wonen	gsg
35	Beekvliet	2, 4	BORCULO	0,9 ha, agrarisch gebied landsch	0,9 ha, AW-NL	gsg
36	Beijershorstdijk	2, 4	BORCULO	1,4 ha, agrarisch gebied landsch	1,4 ha, AW-NL	verwerken vergunde situatie, gsg
37	Beijershorstdijk	5	BORCULO	woondoeleinden	wonen	gsg
38	Beltrumseweg	7	BORCULO	1,5 ha, agrarisch gebied	0,9 ha, agrarisch	verkleining bouwvlak, gsg
39	Beltrumseweg	8	BORCULO	1,0 ha, agrarisch gebied landsch	0,7 ha, AW-NL	verkleining bouwvlak, gsg
40	Beltrumseweg	12	BORCULO	1,0 ha, agrarisch gebied landsch	0,5 ha, AW-NL	verkleining bouwvlak, gsg

	A	B	C	D	E	F
1	Groene Ontwikkelingszone (GO)					
2						
3	STRAATNAAM	HUISNR	WOONPLAATS	GELDENDE BESTEMMING	NIEUWE BESTEMMING	OPMERKING
4	gsg = geen significante gevolgen					
41	Dammerweg	1	BORCULO	woondoeleinden	wonen	gsg
42	Galgenveldsdijk	3	BORCULO	woondoeleinden	wonen	gsg
43	Galgenveldsdijk	5	BORCULO	Bos- en natuurgebied	Recreatie-Recreatiewoning	gsg
44	Geerdinksdijk	1, 3, 3a	BORCULO	1 ha en 0,7 ha, agr. landsch	1,6 ha, AW-NL	samenvoeging bouwvlakken, gsg
45	Geerdinksdijk	2	BORCULO	woondoeleinden	wonen	gsg
46	Heure	4	BORCULO	bedrijfsbebouwing la	wonen	gsg
47	Heure	5	BORCULO	1,0 ha, agrarisch gebied landsch	wonen	gsg
48	Heure	6, 6a	BORCULO	1,0 ha, agrarisch gebied landsch	wonen	gsg
49	Heure	7	BORCULO	woondoeleinden	wonen	gsg
50	Heure	9	BORCULO	1,0 ha, agrarisch gebied landsch	0,7 ha, AW-NL	verkleining bouwvlak, gsg
51	Isidorusweg (even)	2 tm 6	BORCULO	bijzondere bebouwing	Maatschappelijk/jeugdzorg (sm-11)	gsg
52	Kappermaatsweg	1	BORCULO	woondoeleinden	wonen	gsg
53	Kappermaatsweg	4	BORCULO	woondoeleinden	wonen	gsg
54	Kappermaatsweg	ong.	BORCULO	oefencrossterrein	sport/oefencrossterrein (ss-13)	gsg
55	Kooihuisweg	2, 4	BORCULO	0,5 ha, agrarisch gebied landsch	wonen	agrarisch bestemming vervalt, gsg
56	Kreunertweg	2	BORCULO	woondoeleinden	wonen	gsg
57	Lange Dreef (oneven)	1 tm 19	BORCULO	bijzondere bebouwing	Maatschappelijk/jeugdzorg (sm-11)	gsg
58	Lebbenbruggedijk	23	BORCULO	woondoeleinden	wonen	gsg
59	Lebbenbruggedijk	25	BORCULO	bijzondere bebouwing/museum	CenO/museum (sco-05)	gsg
60	Lebbenbruggedijk	40	BORCULO	actieve recreatie/hondendressuur	CenO/openluchth. (sco-01)/hondensport	gsg
61	Palsenborgweg	1	BORCULO	1,0 ha, agrarisch gebied landsch	0,6 ha, AW-NL	verkleining bouwvlak, gsg
62	Palsenborgweg	2	BORCULO	terrein voor actieve recreatie	sport (ss-09)	gsg
63	Palsenborgweg	5	BORCULO	1,0 ha, agrarisch gebied landsch	0,6 ha, AW-NL	verkleining bouwvlak, gsg
64	Platvoetsdijk	6	BORCULO	woondoeleinden	wonen	gsg
65	Platvoetsdijk	28	BORCULO	woondoeleinden	wonen	gsg
66	Ruurloseweg	55	BORCULO	1,5 ha, agrarisch gebied landsch	0,5 ha, AW-NL	verkleining bouwvlak, gsg
67	Ruurloseweg	61, 61a	BORCULO	1,0 ha, agrarisch gebied landsch	wonen	gsg
68	Snofhuttedijk	8	BORCULO	woondoeleinden	wonen	gsg
69	Wessel van Eyllaan	1	BORCULO	woondoeleinden	wonen	gsg
70	Wessel van Eyllaan	3	BORCULO	1,0 ha, agrarisch gebied landsch	1,2 ha, AW-NL	verwerking vergunde situatie, gsg
71	Wessel van Eyllaan	8, 8a	BORCULO	1, ha, agrarisch gebied	0,3 ha, AW-NL / wonen	verkleining bouwvlak, gsg
72	Wessel van Eyllaan	10, 12	BORCULO	woondoeleinden	wonen	gsg
73	Wessel van Eyllaan	14	BORCULO	woondoeleinden	wonen	gsg
74	Wessel van Eyllaan	17 tm 23	BORCULO	bijzondere bebouwing	wonen	gsg
75	Apedijk	1	EIBERGEN	1,0 ha, agrarisch gebied landsch	wonen	agrarisch bestemming vervalt, gsg
76	Apedijk	1a	EIBERGEN	Agrarisch gebied landsch wrd	sport (ss-12)	verwerking overgangsrecht, gsg

	A	B	C	D	E	F
1	Groene Ontwikkelingszone (GO)					
2						
3	STRAATNAAM	HUISNR	WOONPLAATS	GELDENDE BESTEMMING	NIEUWE BESTEMMING	OPMERKING
4	gsg = geen significante gevolgen					
77	Apedijk	2	EIBERGEN	1,0 ha, agrarisch gebied landsch	0,5 ha, AW-NL	verkleining bouwvlak, gsg
78	Borculoseweg	58	EIBERGEN	1,0 ha, agrarisch gebied landsch	wonen	gsg
79	Borculoseweg	60, 62	EIBERGEN	1,0 ha, agrarisch gebied landsch	wonen	agrarisch bestemming vervalt, gsg
80	Borculoseweg	64	EIBERGEN	1,0 ha, agrarisch gebied landsch	0,4 ha, AW-NL	verkleining bouwvlak, gsg
81	Groeneweg	2	EIBERGEN	1,0 ha, agrarisch gebied landsch	0,8 ha, AW-NL	verkleining bouwvlak, gsg
82	Haaksbergseweg	16, 18	EIBERGEN	bedrijfsbebouwing II	horeca (sh-24)	gsg
83	Haaksbergseweg	19, 19a	EIBERGEN	bedrijfsbebouwing I	bedrijf (sb-64)	gsg
84	Haaksbergseweg	21	EIBERGEN	woonbebouwing	wonen	gsg
85	Haaksbergseweg	22, 24	EIBERGEN	woonbebouwing	wonen	gsg
86	Haaksbergseweg	23, 25	EIBERGEN	woonbebouwing	wonen	gsg
87	Haaksbergseweg	26, 26a	EIBERGEN	actieve recreatie, veldsport	sport (ss-11)	gsg
88	Haaksbergseweg	27	EIBERGEN	bedrijfsbebouwing/horeca	horeca (sh-23)	gsg
89	Hoge Haar	1	EIBERGEN	woonbebouwing	wonen	gsg
90	Hoge Dijk	1	EIBERGEN	bijzondere bebouwing	Maatsch./verenigingsgebouw (sm-26)	gsg
91	Hoonesweg	3	EIBERGEN	woonbebouwing	wonen	gsg
92	Kerkdijk	9	EIBERGEN	1,0 ha, agrarisch gebied	1,7 ha, AW-L	vergroting bouwvlak buiten GO, gsg (deels in GO)
93	Kerkdijk	20	EIBERGEN	woonbebouwing	wonen	gsg
94	Leugemorsweg	1	EIBERGEN	woonbebouwing	wonen	gsg
95	Leugemorsweg	2	EIBERGEN	woonbebouwing	wonen	gsg
96	Leugemorsweg	3	EIBERGEN	1,5 ha, agrarisch gebied	1,2 ha, agrarisch	verkleining bouwvlak, gsg
97	Leugemorsweg	4	EIBERGEN	woonbebouwing	wonen	gsg
98	Leugemorsweg	5	EIBERGEN	woonbebouwing	wonen	gsg
99	Mallumse Molenweg	37	EIBERGEN	bijz. bebouwing/watermolen	CenO/watermolen, museum (sco-02)	gsg
100	Mallumse Molenweg	39	EIBERGEN	actieve recreatie/kruidentuin	Recreatie-Dagrecreatie (sr-17)	gsg
101	Mallumse Molenweg	114	EIBERGEN	bijz. bebouwing/soc.-cultureel	horeca (sh-18)	aanpassing aan vergunde situatie, gsg
102	Mallumse Molenweg	116	EIBERGEN	1,0 ha, agrarisch gebied landsch	0,9 ha, AW-NL	verkleining bouwvlak, gsg
103	Meeldijk	1	EIBERGEN	bedrijfsbebouwing I	wonen	gsg
104	Meeldijk	3	EIBERGEN	1,0 ha, agrarisch gebied	wonen	gsg
105	Molenweg	3	EIBERGEN	woonbebouwing	wonen	gsg
106	Molenweg	4	EIBERGEN	woonbebouwing	wonen	gsg
107	Needseweg	1	EIBERGEN	woonbebouwing	wonen	gsg
108	Needseweg	3	EIBERGEN	woonbebouwing	wonen	gsg
109	Needseweg	5, 7	EIBERGEN	woonbebouwing	wonen	gsg
110	Needseweg	9	EIBERGEN	1,0 ha, agrarisch gebied landsch	0,5 ha, AW-NL	verkleining bouwvlak, gsg
111	Needseweg	11 tm 21	EIBERGEN	woonbebouwing	wonen	gsg
112	Oude Borculoseweg	6, 6a	EIBERGEN	1,0 ha, agrarisch gebied landsch	1,5 ha, AW-NL	aanpassing werkelijke situatie, gsg

	A	B	C	D	E	F
1	Groene Ontwikkelingszone (GO)					
2						
3	STRAATNAAM	HUISNR	WOONPLAATS	GELDENDE BESTEMMING	NIEUWE BESTEMMING	OPMERKING
4	gsg = geen significante gevolgen					
113	Prof. Casimirweg	2	EIBERGEN	woonbebouwing	wonen	gsg
114	Rekkense binnenweg	ong	EIBERGEN	bijz. bebouwing/begraafplaats	Maatsch./begraafplaats (sm-18)	gsg
115	Rekkense binnenweg	1	EIBERGEN	woonbebouwing	wonen	gsg
116	Rekkense binnenweg	2	EIBERGEN	bedrijfsbebouwing II	bedrijf (sb-148)	gsg
117	Rekkense binnenweg	2a	EIBERGEN	bedrijfsbebouwing I	wonen	gsg
118	Rekkense binnenweg	3	EIBERGEN	woonbebouwing	wonen	gsg
119	Rekkense binnenweg	3a	EIBERGEN	zomerhuis	Recreatie-Recreatiewoning	gsg
120	Rekkense binnenweg	4	EIBERGEN	woonbebouwing	wonen	gsg
121	Rekkense binnenweg	5	EIBERGEN	woonbebouwing	wonen	gsg
122	Rekkense binnenweg	6	EIBERGEN	1, ha, agrarisch kernrandgebied	wonen	agrarisch bestemming vervalt, gsg
123	Rekkense binnenweg	7	EIBERGEN	bijz. bebouwing/padvinderij	Maatschap./verenigingsgebouw (sm-3)	gsg
124	Rekkense binnenweg	11	EIBERGEN	woonbebouwing	wonen	gsg
125	Rekkenseweg	8, 10	EIBERGEN	woonbebouwing	wonen	gsg
126	Rekkenseweg	15, 15a	EIBERGEN	1,0 ha, agrarisch gebied landsch	0,7 ha, AW-NL	verkleining bouwvlak, gsg
127	Rekkenseweg	17, 17a	EIBERGEN	1,0 ha, agrarisch gebied landsch	wonen	gsg
128	Rekkenseweg	19	EIBERGEN	woonbebouwing	wonen	gsg
129	Rekkenseweg	21	EIBERGEN	woonbebouwing	wonen	gsg
130	Rekkenseweg	23	EIBERGEN	woonbebouwing	wonen	gsg
131	Rietmolenseweg	2	EIBERGEN	woonbebouwing	wonen	gsg
132	Stokkersweg	8, 10	EIBERGEN	woonbebouwing	wonen	gsg
133	Vredenseweg	16	EIBERGEN	1,0 ha, agrarisch gebied landsch	wonen	gsg
134	Vredenseweg	19	EIBERGEN	1,0 ha, agrarisch gebied landsch	wonen	gsg
135	Vredenseweg	23	EIBERGEN	zomerhuis	Recreatie-Recreatiewoning	gsg
136	Vunderinkslaan	1	EIBERGEN	woonbebouwing	wonen	gsg
137	Vunderinkslaan	2	EIBERGEN	woonbebouwing	wonen	gsg
138	Vunderinkslaan	3	EIBERGEN	1,0 ha veehouderij/dagrecreatie	Rec.-Dagrecreatie met agr. neventak	verkleining bouwvlak, gsg
139	't Wievenveld	1	EIBERGEN	woonbebouwing	wonen	gsg
140	Weerkampsweg	2	EIBERGEN	0,5 ha, agrarisch gebied landsch	wonen	agrarisch bestemming vervalt, gsg
141	Woestenes	1	EIBERGEN	woonbebouwing	wonen	gsg
142	Woestenes	1a	EIBERGEN	woonbebouwing	wonen	gsg
143	Wolvenkamerweg	3	EIBERGEN	1 ha, agrarisch gebied	0,3 ha, AW-L	verkleining bouwvlak, gsg
144	Wolvenkamerweg	4, 4a	EIBERGEN	0,5 ha, agrarisch gebied	0,3 ha, AW-L	verkleining bouwvlak, gsg
145	Altena's Dijk	1	GEESTEREN	1 ha, agrarisch gebied landsch	wonen	gsg (gedeeltelijk in GO)
146	Altena's Dijk	2, 2a	GEESTEREN	1 ha, agrarisch gebied landsch	wonen	agrarische bestemming vervalt, gsg
147	Altena's Dijk	3,5	GEESTEREN	1 ha, agrarisch gebied landsch	wonen	gsg
148	Boerenesweg	1	GEESTEREN	1,0 ha, agrarisch gebied landsch	0,8 ha, AW-L	verkleining bouwvlak, gsg

	A	B	C	D	E	F
1	Groene Ontwikkelingszone (GO)					
2						
3	STRAATNAAM	HUISNR	WOONPLAATS	GELDENDE BESTEMMING	NIEUWE BESTEMMING	OPMERKING
4	gsg = geen significante gevolgen					
149	Boerenesweg	2	GEESTEREN	1,0 ha, agrarisch gebied landsch	1,0 ha, AW-L	verkleining bouwvlak, gsg
150	Boerenesweg	4	GEESTEREN	1,0 ha, agrarisch gebied landsch	0,7 ha, AW-L	verkleining bouwvlak, gsg
151	Esweg	25	GEESTEREN	woondoeleinden	wonen	gsg
152	Geesterse Broekweg	8	GEESTEREN	1,0 ha, agrarisch gebied landsch	0,6 ha, AW-L	verkleining bouwvlak, gsg
153	Horstweg	3, 5	GEESTEREN	1,0 ha, agrarisch gebied landsch	0,5 ha, AW-L	verkleining bouwvlak, gsg
154	Nettelhorsterweg	45, 47	GEESTEREN	1,0 ha, agrarisch gebied landsch	wonen	agrarische bestemming vervalt, gsg
155	Oosterveldweg	4	GEESTEREN	1,0 ha, agrarisch gebied landsch	0,3 ha, AW-L	verkleining bouwvlak, gsg
156	Oosterveldweg	15	GEESTEREN	woondoeleinden	wonen	gsg
157	Op het Eiland	1, 3	GEESTEREN	woondoeleinden	wonen	gsg
158	Op het Eiland	2	GEESTEREN	0,5 ha, agrarisch gebied	0,3 ha, agrarisch	verkleining bouwvlak, gsg
159	Slaapweg	11	GEESTEREN	1,0 ha, agrarisch gebied landsch	wonen	agrarische bestemming vervalt, gsg
160	Slaapweg	13	GEESTEREN	1,0 ha, agrarisch gebied landsch	wonen	agrarische bestemming vervalt, gsg
161	Slaapweg	15	GEESTEREN	1,0 ha, agrarisch gebied landsch	0,3 ha, AW-L	verkleining bouwvlak, gsg
162	Waninkdijk	1	GEESTEREN	woondoeleinden	wonen	gsg
163	Aaftinksdijk	2	GELSELAAR	woondoeleinden	wonen	gsg
164	Boshoek	1	GELSELAAR	woondoeleinden	wonen	gsg
165	Boshoek	6	GELSELAAR	1,5 ha, agrarisch gebied landsch	0,5 ha, AW-L	verkleining bouwvlak, gsg
166	Oude Borculoseweg	2	GELSELAAR	1 ha, agrarisch gebied landsch	wonen	agrarische bestemming vervalt, gsg
167	Oude Borculoseweg	4	GELSELAAR	woondoeleinden	wonen	gsg
168	Oude Borculoseweg	6	GELSELAAR	woondoeleinden	wonen	gsg
169	Oude Rengersweg	2	GELSELAAR	1,5 ha, agrarisch gebied landsch	wonen	agrarische bestemming vervalt, gsg
170	Veldkeizerdijk	1	GELSELAAR	0,25 ha, agrarisch gebied landsch	wonen	agrarische bestemming vervalt, gsg
171	Batendijk	1	HAARLO	1,0 ha, agrarisch gebied	0,4 ha, agrarisch	verkleining bouwvlak, gsg
172	Batendijk	3	HAARLO	woondoeleinden	wonen	gsg
173	Batendijk	7, 9	HAARLO	1,0 ha, agrarisch gebied	0,8 ha, agrarisch	verkleining bouwvlak, gsg
174	Borculoseweg	35	HAARLO	woondoeleinden	wonen	gsg
175	Borculoseweg	41	HAARLO	woondoeleinden	wonen	gsg
176	Borculoseweg	43, 43a	HAARLO	woondoeleinden	wonen	gsg
177	Borculoseweg	49	HAARLO	1,0 ha, agrarisch gebied	0,6 ha, agrarisch	verkleining bouwvlak, gsg
178	Braakmansdijk	1, 1a	HAARLO	1,5 ha, agrarisch gebied	0,8 ha, agrarisch	verkleining bouwvlak, gsg
179	Groenloseweg	4	HAARLO	woondoeleinden	wonen	gsg
180	Groenloseweg	11	HAARLO	woondoeleinden	wonen	gsg
181	Groenloseweg	13	HAARLO	1,5 ha, agrarisch gebied landschwrd	1,4 ha, AW-NL	gsg
182	Groenloseweg	16	HAARLO	woondoeleinden	wonen	gsg
183	Groenloseweg	20	HAARLO	woondoeleinden	wonen	gsg
184	Het Aamschot	2	HAARLO	woondoeleinden	wonen	gsg

	A	B	C	D	E	F
1	Groene Ontwikkelingszone (GO)					
2						
3	STRAATNAAM	HUISNR	WOONPLAATS	GELDENDE BESTEMMING	NIEUWE BESTEMMING	OPMERKING
4	gsg = geen significante gevolgen					
185	Het Aamschot	3	HAARLO	woondoeleinden	wonen	gsg
186	Het Aamschot	5	HAARLO	woondoeleinden	wonen	gsg
187	Holtmaatsdijk	11, 11a	HAARLO	0,5 ha, agrarisch gebied landsch	0,3 ha, AW-NL	agrarisch bestemming vervalt, gsg
188	Holtmaatsdijk	13, 15	HAARLO	1,0 ha, agrarisch gebied landsch	0,1 ha, AW-NL	verkleining bouwvlak, gsg
189	Hupselsedijk	2, 4	HAARLO	1,0 ha, agrarisch gebied	0,5 ha, agrarisch	verkleining bouwvlak, gsg
190	Hupselsedijk	6	HAARLO	woondoeleinden	wonen	gsg
191	Kanaalweg	2	HAARLO	woondoeleinden	wonen	gsg
192	Kanaalweg	4	HAARLO	woondoeleinden	wonen	gsg
193	Kanaalweg	6	HAARLO	1,5 ha, agrarisch gebied landschwr	0,4 ha, AW-NL	verkleining bouwvlak, gsg
194	Oude Eibergseweg	1	HAARLO	1,0 ha, agrarisch gebied landsch	0,7 ha, AW-NL	verkleining bouwvlak, gsg
195	Veldweg	5, 7	HAARLO	0,5 ha, agrarisch gebied	wonen	agrarisch bestemming vervalt, gsg
196	Waterhoekdijk	8	HAARLO	1,0 ha, agrarisch gebied	0,8 ha, AW-L	verkleining bouwvlak, gsg
197	Wolinkweg	29	HAARLO	woondoeleinden	wonen	gsg
198	Wolinkweg	31	HAARLO	woondoeleinden	wonen	gsg
199	Wolinkweg	33	HAARLO	woondoeleinden	wonen	gsg
200	Wolinkweg	35	HAARLO	1,0 ha, agrarisch gebied landsch	wonen	agrarisch bestemming vervalt, gsg
201	Wolinkweg	39	HAARLO	woondoeleinden	wonen	gsg
202	Wolinkweg	41	HAARLO	terrein voor verblijfs- en dagrecreatie	Recreatie-Verblijfsrecreatie (sr-18)	gsg
203	Wolinkweg	45	HAARLO	woondoeleinden	wonen	gsg
204	Benninkdijk	5, 5a	NEEDE	1,0 ha, agrarisch gebied	wonen	agrarische bestemming vervalt, gsg
205	Bielemanweg	1, 3	NEEDE	1,5 ha, agrarisch gebied landsch	1,4 ha, AW-L	verkleining bouwvlak, gsg
206	Brakelweg	2	NEEDE	0,6 ha, agrarisch gebied	wonen	agrarische bestemming vervalt, gsg
207	Brakelweg	4, 6	NEEDE	Agrarisch gebied	wonen	gsg
208	Deldenseweg	3	NEEDE	1,0 ha, agrarisch gebied landsch	0,7 ha, AW-L	verkleining bouwvlak, gsg
209	Deldenseweg	4	NEEDE	1,5 ha, agrarisch gebied landsch	1,1 ha, AW-L	verkleining bouwvlak, gsg
210	Diepenheimseweg	ong	NEEDE	Terrein voor verblijfsrecreatie	Recreatie-Verblijfsrecreatie (sr-38)	gsg
211	Diepenheimseweg	32	NEEDE	1,0 ha, agrarisch gebied	wonen	agrarische bestemming vervalt, gsg
212	Diepenheimseweg	32a	NEEDE	actieve recreatie/veldsport	sport (ss-07)	gsg
213	Diepenheimseweg	34	NEEDE	Agrarisch gebied	wonen	gsg
214	Diepenheimseweg	44	NEEDE	kampeercentrum	Recreatie-Verblijfsrecreatie (sr-04)	gsg
215	Elsmansdijk	8	NEEDE	agrarisch	wonen	gsg
216	Elsmansdijk	12	NEEDE	0,6 ha, agrarisch gebied	wonen	agrarische bestemming vervalt, gsg
217	Haaksbergseweg	101	NEEDE	Agrarisch gebied	wonen	gsg
218	Haaksbergseweg	103	NEEDE	Agrarisch gebied	wonen	gsg
219	Haaksbergseweg	105	NEEDE	0,3 ha, agrarisch gebied	wonen	agrarische bestemming vervalt, gsg
220	Elsmansdijk 14	ong	NEEDE	Recreatiewoning	Recreatie-Recreatiewoning	gsg

	A	B	C	D	E	F
1	Groene Ontwikkelingszone (GO)					
2						
3	STRAATNAAM	HUISNR	WOONPLAATS	GELDENDE BESTEMMING	NIEUWE BESTEMMING	OPMERKING
4	gsg = geen significante gevolgen					
221	Haardijk	6	NEEDE	Recreatiewoningen	Recreatie-Recreatiewoning	gsg
222	Haardijk	7, 7a	NEEDE	Agrarisch gebied	wonen	gsg
223	Haardijk	14	NEEDE	waterwinning, alsmede bos- en natuur	bedrijf-nutsvoorziening (sb-06)	gsg
224	Kappenweg	3	NEEDE	1,5 ha, agrarisch gebied landsch	wonen	gsg
225	Kappenweg	4	NEEDE	1,0 ha, agrarisch gebied landsch	0,5 ha, AW-L	verkleining bouwvlak, gsg
226	Kieftendijk	2	NEEDE	0,5 ha, agrarisch gebied	wonen	agrarische bestemming vervalt, gsg
227	Koeweidendijk	33	NEEDE	Agrarisch gebied	0,6 ha, AW-L	verwerken vergunning, gsg
228	Noordijkerveldweg	5	NEEDE	0,5 ha, agrarisch gebied	0,4 ha, agrarisch	verkleining bouwvlak, gsg
229	Noordijkerveldweg	20	NEEDE	woning	wonen	gsg
230	Noordijkerveldweg	22	NEEDE	woning	wonen	gsg
231	Oude Deldenseweg	3, 3a	NEEDE	bijzondere bebouwing/horeca	wonen	verwerken vergunning, gsg
232	Oude Deldenseweg	4	NEEDE	1,5 ha, agrarisch gebied	wonen	agrarische bestemming vervalt, gsg
233	Oude Deldenseweg	5	NEEDE	1 ha, agrarisch gebied	wonen	agrarische bestemming vervalt, gsg
234	Oude Deldenseweg	7	NEEDE	1 ha, agrarisch gebied	0,7 ha, AW-L	verkleining bouwvlak, gsg
235	Polhaarweg	3	NEEDE	1 ha, agrarisch gebied	wonen	agrarische bestemming vervalt, gsg
236	Polhaarweg	5, 5a, 7	NEEDE	Agrarisch gebied	wonen	gsg
237	Steenmorsweg	11a	NEEDE	Agrarisch gebied	wonen	gsg
238	Steenmorsweg	14, 14a	NEEDE	1,0 ha, agrarisch gebied landsch	0,5 ha, AW-L	verkleining bouwvlak, gsg
239	Steenmorsweg	20	NEEDE	1,0 ha, agrarisch gebied landsch	wonen	agrarische bestemming vervalt, gsg
240	Waterleidingdijk	2	NEEDE	terrein voor actieve recreatie	sport/ijsbaan (ss-08)	gsg
241	Waterleidingdijk	ong	NEEDE	Agrarisch gebied	aanduiding 'gedenkbos'	verwerken vergunning, gsg
242	Apedijk	8	REKKEN	1,0 ha, agrarisch gebied landsch	0,8 ha, AW-NL	verkleining bouwvlak, gsg
243	Brokersweg	2, 4	REKKEN	woonbebouwing	wonen	gsg
244	Diekerweg	3	REKKEN	woonbebouwing	wonen	gsg
245	Diekerweg	4, 4a	REKKEN	1,0 ha, agrarisch gebied landsch	0,9 ha, AW-NL	verkleining bouwvlak, gsg
246	Diekerweg	6	REKKEN	1,0 ha, agrarisch gebied landsch	0,7 ha, AW-NL	verkleining bouwvlak, gsg
247	Diekerweg	8, 8a	REKKEN	1,0 ha, agrarisch gebied landsch	wonen	agrarische bestemming vervalt, gsg
248	Diekerweg	10	REKKEN	1,0 ha, agrarisch gebied landsch	wonen	gsg
249	Dr. Slotlaan	2	REKKEN	bijzondere bebouwing	wonen	gsg
250	Dr. Slotlaan	4	REKKEN	woonbebouwing	wonen	gsg
251	Hakertweg	2, 2a	REKKEN	woonbebouwing	wonen	gsg
252	Hakertweg	4, 4a	REKKEN	1,0 ha, agrarisch gebied landsch	0,5 ha, AW-NL	verkleining bouwvlak, gsg
253	Holterweg	1	REKKEN	0,5 ha, agrarisch gebied landsch	wonen	agrarische bestemming vervalt, gsg
254	Holterweg	5, 7	REKKEN	woonbebouwing	wonen	gsg
255	Huttendijk	1, 1a	REKKEN	1,5 ha, agrarisch gebied landsch	0,7 ha, AW-NL	verkleining bouwvlak, gsg
256	Huttendijk	3	REKKEN	1,0 ha, agrarisch gebied landsch	0,8 ha, AW-NL	verkleining bouwvlak, gsg

	A	B	C	D	E	F
1	Groene Ontwikkelingszone (GO)					
2						
3	STRAATNAAM	HUISNR	WOONPLAATS	GELDENDE BESTEMMING	NIEUWE BESTEMMING	OPMERKING
4	gsg = geen significante gevolgen					
257	Huttendijk	4	REKKEN	1,0 ha, agrarisch gebied landsch	0,4 ha, AW-NL	verkleining bouwvlak, gsg
258	Huttendijk	6	REKKEN	woonbebouwing	wonen	gsg
259	Huttendijk	8, 10	REKKEN	1,0 ha, agrarisch gebied landsch	0,4 ha, AW-NL	verkleining bouwvlak, gsg
260	Koordesweg	2	REKKEN	1,0 ha, agrarisch gebied landsch	wonen	agrarische bestemming vervalt, gsg
261	Koordesweg	4	REKKEN	1,0 ha, agrarisch gebied landsch	0,4 ha, AW-L	verkleining bouwvlak, gsg
262	Koordesweg	6, 8	REKKEN	1,5 ha, agrarisch gebied landsch	0,4 ha, AW-NL	verkleining bouwvlak, gsg
263	Krakeelsweg	1, 3	REKKEN	woonbebouwing	wonen	gsg
264	Krakeelsweg	4, 6	REKKEN	woonbebouwing	wonen	gsg
265	Krakeelsweg	5	REKKEN	woonbebouwing	wonen	gsg
266	Nieuwenkampsweg	1	REKKEN	woonbebouwing	wonen	gsg
267	Nieuwenkampsweg	2	REKKEN	woonbebouwing	wonen	gsg
268	Nieuwenkampsweg	3, 5	REKKEN	woonbebouwing	wonen	gsg
269	Nieuwenkampsweg	4	REKKEN	woonbebouwing	wonen	gsg
270	Panovenweg	11	REKKEN	woonbebouwing	wonen	gsg
271	Rekkenseweg	12	REKKEN	1,0 ha, agrarisch gebied landsch	1,3 ha, AW-NL	aanpassing situatie, gsg
272	Rekkenseweg	18	REKKEN	woonbebouwing	wonen	gsg
273	Rekkenseweg	20, 22	REKKEN	woonbebouwing	wonen	gsg
274	Rekkenseweg	31	REKKEN	1,0 ha, agrarisch gebied landsch	0,6 ha, AW-NL	verkleining bouwvlak, gsg
275	Rekkenseweg	33, 33a	REKKEN	woonbebouwing	wonen	gsg
276	Rode Slatweg	1	REKKEN	zomerhuis	Recreatie-Recreatiewoning	gsg
277	Rode Slatweg	3	REKKEN	1,0 ha, agrarisch gebied landsch	0,5 ha, AW-NL	verkleining bouwvlak, gsg
278	Rode Slatweg	4	REKKEN	1,0 ha, agrarisch gebied landsch	0,9 ha, AW-NL	verkleining bouwvlak, gsg
279	Ruskesslatweg	1	REKKEN	woonbebouwing	wonen	gsg
280	Ruskesslatweg	3, 3a	REKKEN	1 ha, agrarisch gebied landsch	wonen	agrarische bestemming vervalt, gsg
281	Slemphutterweg	1	REKKEN	1,0 ha, agrarisch gebied landsch	0,4 ha, AW-NL	verkleining bouwvlak, gsg
282	Slemphutterweg	2	REKKEN	woonbebouwing	wonen	gsg
283	Van Ouwenallerlaan	35	REKKEN	bijzondere instelling	Recr.-Dagrecr./natuurzwembad (sr-26)	gsg
284	Vossebultenweg	1	REKKEN	woonbebouwing	wonen	gsg
285	Vredensebaan	2,2a	REKKEN	1,0 ha, agrarisch gebied landsch	wonen	agrarische bestemming vervalt, gsg
286	Vredensebaan	4	REKKEN	woonbebouwing	wonen	gsg
287	Zuid Rekkenseweg	1, 3	REKKEN	1,0 ha, agrarisch gebied landsch	0,5 ha, AW-NL	verkleining bouwvlak, gsg
288	Zuid Rekkenseweg	5	REKKEN	woonbebouwing	wonen	gsg
289	Zuid Rekkenseweg	7	REKKEN	woonbebouwing	wonen	gsg
290	Zuid Rekkenseweg	9	REKKEN	1,0 ha, agrarisch gebied landsch	wonen	agrarische bestemming vervalt, gsg
291	Zuid Rekkenseweg	11	REKKEN	1,0 ha, agrarisch gebied landsch	0,4 ha, AW-NL	verkleining bouwvlak, gsg
292	Zuid Rekkenseweg	13	REKKEN	1,0 ha, agrarisch gebied landsch	wonen	agrarische bestemming vervalt, gsg

	A	B	C	D	E	F
1	Groene Ontwikkelingszone (GO)					
2						
3	STRAATNAAM	HUISNR	WOONPLAATS	GELDENDE BESTEMMING	NIEUWE BESTEMMING	OPMERKING
4	gsg = geen significante gevolgen					
293	Zuid Rekkenseweg	15	REKKEN	woonbebouwing	wonen	gsg
294	Zuid Rekkenseweg	16	REKKEN	1,5 ha, agrarisch gebied landsch	1,1 ha bouwvlak, AW-NL	verkleining bouwvlak, gsg
295	Zuid Rekkenseweg	17	REKKEN	woonbebouwing	wonen	gsg
296	Zuid Rekkenseweg	18	REKKEN	1,5 ha, agrarisch gebied landsch	1,2 ha, AW-NL	verkleining bouwvlak, gsg
297	Zuid Rekkenseweg	28	REKKEN	1,0 ha, agrarisch gebied landsch	0,4 ha, AW-NL	verkleining bouwvlak, gsg
298	Zuid Rekkenseweg	30	REKKEN	woonbebouwing	wonen	gsg
299	Zuid Rekkenseweg	32	REKKEN	1,0 ha, agrarisch gebied landsch	bedrijf (sb-74)	verwerking vergunde situatie, gsg
300	Flipsweg	11	RIETMOLEN	1 ha, agrarisch gebied landsch	0,7 ha, AW-L	verkleining bouwvlak, gsg
301	Kieftweg	1	RIETMOLEN	0,5 ha, agrarisch gebied	wonen	agrarische bestemming vervalt, gsg
302	Kieftweg	4	RIETMOLEN	1,0 ha, agrarisch gebied	0,4 ha, AW-L / wonen	gsg
303	Koeweidendijk	14	RIETMOLEN	1,0 ha, agrarisch gebied	wonen	agrarische bestemming vervalt, gsg
304	Krabbeweg	5, 5a	RIETMOLEN	0,5 ha, agrarisch gebied	wonen	agrarische bestemming vervalt, gsg
305	Krabbeweg	7	RIETMOLEN	agrarisch gebied	wonen	gsg
306	Krabbeweg	9	RIETMOLEN	1,0 ha, agrarisch gebied	1 ha, AW-L	gsg
307	Mentinksweg	3	RIETMOLEN	0,5 ha, agrarisch	wonen	gsg
308	Oude Deldenseweg	9	RIETMOLEN	1,0 ha, agrarisch gebied landsch	1,2 ha, AW-L	verwerking vergunde situatie, gsg
309	Oude Deldenseweg	13	RIETMOLEN	0,25 ha, agrarisch gebied landsch	wonen	agrarische bestemming vervalt, gsg
310	Pastoor C M van Everdingenstr	41	RIETMOLEN	1,0 ha, agrarisch gebied	wonen	agrarisch bestemming vervalt, gsg
311	Tolhuisweg	1, 1a	RIETMOLEN	1,0 ha, agrarisch gebied	wonen	agrarisch bestemming vervalt, gsg
312	Bedelaarsdijk	4, 4a	RUURLO	woning	wonen	gsg
313	Bedelaarsdijk	6, 6a	RUURLO	woning	wonen	gsg
314	Bedelaarsdijk	8	RUURLO	1,0 ha, agrarisch gebied	0,3 ha, AW-NL	verkleining bouwvlak, gsg
315	Boskapelweg	2	RUURLO	woning	wonen	gsg
316	Boskapelweg	4	RUURLO	woning	Recr.-Recreatiewoning	gsg
317	Boskapelweg	6	RUURLO	bijzondere doeleinden	wonen	verwerking vergunning, gsg
318	De Boomkamp	2	RUURLO	woning	wonen	gsg
319	Dekkersweg	1	RUURLO	1,0 ha, agrarisch gebied landsch	0,9 ha, AW-NL	verkleining bouwvlak, gsg
320	Dekkersweg	2	RUURLO	woning	wonen	gsg
321	Dekkersweg	4	RUURLO	woning	wonen	gsg
322	Dekkersweg	6	RUURLO	0,25 ha, agrarisch gebied landsch	0,5 ha, AW-NL	aanpassing werkelijke situatie, gsg
323	Dekkersweg	8	RUURLO	woning	wonen	gsg
324	Dekkersweg	10	RUURLO	woning	wonen	gsg
325	Dennendiekske	2	RUURLO	woning	wonen	gsg
326	Elzeboomweg	1	RUURLO	bedrijf	bedrijf (sb-85)	gsg
327	Formerhoekweg	2	RUURLO	woning	wonen	gsg
328	Groenloseweg	31	RUURLO	woning	wonen	gsg

	A	B	C	D	E	F
1	Groene Ontwikkelingszone (GO)					
2						
3	STRAATNAAM	HUISNR	WOONPLAATS	GELDENDE BESTEMMING	NIEUWE BESTEMMING	OPMERKING
4	gsg = geen significante gevolgen					
329	Groenloseweg	33	RUURLO	woning	wonen	gsg
330	Groenloseweg	35	RUURLO	0,5 ha, agrarisch gebied landsch	wonen	agrarisch bestemming vervalt, gsg
331	Groenloseweg	37	RUURLO	woning	wonen	gsg
332	Groenloseweg	39	RUURLO	0,25 ha, agrarisch gebied	wonen	agrarisch bestemming vervalt, gsg
333	Groenloseweg	41	RUURLO	1,0 ha, agrarisch gebied	0,3 ha, agrarisch	verkleining bouwvlak, gsg
334	Groenloseweg	43a	RUURLO	woning	wonen	gsg
335	Groenloseweg	43b	RUURLO	1,0 ha, agrarisch gebied	wonen	gsg
336	Haarweg	6	RUURLO	0,25 ha, agrarisch gebied landsch	wonen	agrarische bestemming vervalt, gsg
337	Haarweg	16	RUURLO	woondeleinden	wonen	gsg
338	Hengeloseweg	ong	RUURLO	Recreatieve doeleinde/dagrecr	Recreatie-dagrecreatie	gsg
339	Hengeloseweg	2	RUURLO	horeca	horeca (sh-16)	gsg
340	Houtwal	1	RUURLO	bedrijf	bedrijf (sb-83)	gsg
341	Houtwal	2	RUURLO	bedrijf	bedrijf (sb-84)	gsg
342	Houtwal	3, 5	RUURLO	woning	wonen	gsg
343	Houtwal	7	RUURLO	0,25 ha, agrarisch gebied landsch	wonen	agrarisch bestemming vervalt, gsg
344	Hulshofweg	8	RUURLO	wonen	wonen	gsg
345	Hulshofweg	10	RUURLO	woning	wonen	gsg
346	Kaaldijk	9	RUURLO	0,3 ha, agrarisch gebied landsch	wonen	gsg
347	Kleine Wiersse	1	RUURLO	0,25 ha, agrarisch gebied landsch	wonen	agrarische bestemming vervalt, gsg
348	Kleine Wiersse	2	RUURLO	woning	wonen	gsg
349	Kleine Wiersse	4, 4a	RUURLO	1,0 ha, agrarisch gebied landsch	0,6 ha, AW-NL	verkleining bouwvlak, gsg
350	Kleine Wiersse	6	RUURLO	0,25 ha, agrarisch gebied landsch	wonen	agrarische bestemming vervalt, gsg
351	Kranenbargsteeg	1	RUURLO	woning	wonen	gsg
352	Kranenbargsteeg	2, 2a	RUURLO	woning	wonen	gsg
353	Manpadweg	12	RUURLO	woning	wonen	gsg
354	Manpadweg	14	RUURLO	woning	0,2 ha, agrarisch	correctie van foutieve bestemming, gsg
355	Molenbos	1	RUURLO	woning	wonen	gsg
356	Molenbos	3	RUURLO	bos	aanduiding [sbb-vs...]	behoudt overgangsrechtelijke status
357	Molenbos	2	RUURLO	woning	wonen	gsg
358	Molenbos	5	RUURLO	woning	wonen	gsg
359	Morsdijk	2, 2a	RUURLO	1,0 ha, agrarisch gebied landsch	1,5 ha, agrarisch	aanpassing werkelijke situatie, gsg
360	Morsdijk	4, 4a	RUURLO	1,0 ha, agrarisch gebied landsch	0,6 ha, agrarisch	verkleining bouwvlak, gsg
361	Morsdijk	6	RUURLO	bedrijf	wonen	gsg
362	Morsdijk	6a	RUURLO	1,0 ha, agrarisch gebied	0,6 ha, agrarisch	verkleining bouwvlak, gsg
363	Morsdijk	8a	RUURLO	woning	wonen	gsg
364	Muldersweg	2	RUURLO	1,0 ha, agrarisch gebied landsch	wonen	agrarisch bestemming vervalt, gsg

	A	B	C	D	E	F
1	Groene Ontwikkelingszone (GO)					
2						
3	STRAATNAAM	HUISNR	WOONPLAATS	GELDENDE BESTEMMING	NIEUWE BESTEMMING	OPMERKING
4	gsg = geen significante gevolgen					
365	Palssteeg	1	RUURLO	woning	wonen	gsg
366	Palssteeg	2	RUURLO	woning / kantoor	wonen	gsg
367	Palssteeg	2a	RUURLO	bedrijf/smederij	wonen	gsg
368	Palssteeg	3	RUURLO	woning	wonen	gsg
369	Palssteeg	4, 6	RUURLO	woning	wonen	gsg
370	Reurinkweg	1	RUURLO	1,0 ha, agrarisch gebied	0,5 ha, agrarisch	verkleining bouwvlak, gsg
371	Rommelderdijk	2	RUURLO	woning	wonen	gsg
372	Ruiterboschweg	2, 2a	RUURLO	woning	wonen	gsg
373	Scheiddijk	3	RUURLO	0,5 ha, agrarisch gebied	wonen	agrarisch bestemming vervalt, gsg
374	Scheiddijk	4	RUURLO	woning	wonen	gsg
375	Scheiddijk	5, 5a	RUURLO	woning	wonen	gsg
376	Sikkelerweg	2	RUURLO	woning	wonen	gsg
377	Sikkelerweg	4, 4a	RUURLO	woning	wonen	gsg
378	Slagmansdijk	1, 1a	RUURLO	woning	wonen	gsg
379	Slootsdijk	6	RUURLO	0,25 ha, agrarisch gebied landsch	wonen	agrarisch bestemming vervalt, gsg
380	Slootsdijk	8	RUURLO	0,25 ha, agrarisch gebied landsch	wonen	agrarisch bestemming vervalt, gsg
381	Slootsdijk	10	RUURLO	1,0 ha, agrarisch gebied landsch	0,8 ha, AW-NL	verkleining bouwvlak, gsg
382	Slootsdijk	10a	RUURLO	woning	wonen	gsg
383	Slootsdijk	12a	RUURLO	0,25 ha, agrarisch gebied/woning	0,5 ha, agrarisch/wonen	aanpassing feitelijke situatie, gsg
384	Slootsdijk	18	RUURLO	woning	wonen	gsg
385	Stapeldijk	1	RUURLO	landgoed	horeca (sh-15)	verwerking vergunning, gsg
386	Stapeldijk	3	RUURLO	woning	wonen	gsg
387	Vordenseweg	2	RUURLO	landgoed (kasteel)	Cultuur en ontspanning (sco-07)	verwerking vergunning, gsg
388	Vordenseweg	4	RUURLO	woning	wonen	gsg
389	Vordenseweg	6	RUURLO	1,0 ha, agrarisch gebied landsch	wonen	agrarische bestemming vervalt, gsg
390	Vordenseweg	7, 9	RUURLO	0,25 ha, agrarisch gebied landsch	0,25 ha, AW-NL	gsg
391	Waterdijk	2, 2a	RUURLO	woning	wonen	gsg
392	Wiersseweg	49	RUURLO	woning	wonen	gsg
393	Wiersseweg	51	RUURLO	woning	wonen	gsg
394	Wiersseweg	53, 53a	RUURLO	1,0 ha, agrarisch gebied landsch	0,8 ha, AW-NL	verkleining bouwvlak, gsg
395	Wiersseweg	55, 57	RUURLO	1,0 ha, agr. gebied landsch/woning	1,3 ha, AW-NL	herstel feitelijke situatie, gsg
396	Wiersseweg	72, 72a	RUURLO	0,25 ha, agrarisch gebied landsch	wonen	agrarische bestemming vervalt, gsg
397	Wiersseweg	74	RUURLO	woning	wonen	gsg
398	Wiersseweg	76	RUURLO	woning	wonen	gsg
399	Wiersseweg	78, 78a	RUURLO	woning	wonen	gsg
400	Zelhemseweg	1	RUURLO	0,5 ha, agrarisch gebied landsch	0,6 ha, AW-NL	gsg

	A	B	C	D	E	F
1	Groene Ontwikkelingszone (GO)					
2						
3	STRAATNAAM	HUISNR	WOONPLAATS	GELDENE BESTEMMING	NIEUWE BESTEMMING	OPMERKING
4	gsg = geen significante gevolgen					
401	Zelhemseweg	2, 2a	RUURLO	0,25 ha, agrarisch gebied landsch	wonen	agrarische bestemming vervalt, gsg
402	Zelhemseweg	4	RUURLO	1,0 ha, agrarisch gebied landsch	0,4 ha, AW-NL	verkleining bouwvlak, gsg
403	Zelhemseweg	3	RUURLO	1,0 ha, agrarisch gebied landsch	wonen	gsg
404	Zelhemseweg	15, 17	RUURLO	1,0 ha, agrarisch gebied landsch	1,5 ha, AW-NL	verwerking vergunde situatie/gemeentegrens, gsg

Gemeente Berkelland

**Het bestemmingsplan
“Buitengebied Berkelland 2020” en de
kernkwaliteiten van de ecologische hoofdstructuur**


Bijlage 2: Percelen in de Groene Ontwikkelingszone (GO)

(woonfuncties zijn niet afgebeeld)

adres	Bumptomansweg 1	Beltrum
EHS waarde	GO	
Geldende bestemming	1,0 ha bouwvlak, agrarisch gebied	
Nieuwe bestemming	0,5 ha bouwvlak, agrarisch	
Opmerkingen	Verkleining agrarisch bouwvlak. Geen significante gevolgen	




adres	Deventer Kunstweg 3	Beltrum
EHS waarde	GO	
Geldende bestemming	Bedrijfsbebouwing I	
Nieuwe bestemming	Bedrijf, specifieke aanduiding 'agrarische dienstverlening' (sb-62)	
Opmerkingen	Geen significante gevolgen	



adres	Deventer Kunstweg 8	Beltrum
EHS waarde	GO	
Geldende bestemming	1,0 ha bouwvlak, agrarisch gebied	
Nieuwe bestemming	0,7 ha bouwvlak, agrarisch	
Opmerkingen	Verkleining agrarisch bouwvlak. Geen significante gevolgen	



adres	Eibergseweg 6	Beltrum
EHS waarde	GO	
Geldende bestemming	1,0 ha bouwvlak, agrarisch gebied met landschappelijke waarde	
Nieuwe bestemming	0,6 ha bouwvlak, agrarisch met landschappelijke waarden	
Opmerkingen	Verkleining agrarisch bouwvlak. Geen significante gevolgen	




adres	Hemminksweg 3	Beltrum
EHS waarde	GO	
Geldende bestemming	1,5 ha bouwvlak, agrarisch gebied	
Nieuwe bestemming	1,5 ha bouwvlak, agrarisch	
Opmerkingen	Groot deel van het bouwvlak ligt buiten GO. Geen significante gevolgen	




adres	Hooihaarsweg 3, 5	Beltrum
EHS waarde	GO	
Geldende bestemming	1,5 ha bouwvlak, agrarisch gebied	
Nieuwe bestemming	0,8 ha bouwvlak, agrarisch	
Opmerkingen	Verkleining agrarisch bouwvlak. Geen significante gevolgen	



adres	Kempersweg 13	Beltrum
EHS waarde	GO	
Geldende bestemming	1,0 ha bouwvlak, agrarisch gebied	
Nieuwe bestemming	0,7 ha bouwvlak, agrarisch	
Opmerkingen	Verkleining agrarisch bouwvlak. Geen significante gevolgen	



adres	Meenweg 6	Beltrum
EHS waarde	GO	
Geldende bestemming	1,0 ha bouwvlak, agrarisch gebied	
Nieuwe bestemming	0,4 ha bouwvlak, agrarisch	
Opmerkingen	Verkleining agrarisch bouwvlak. Geen significante gevolgen	




adres	Rentinksweg 1-1a	Beltrum
EHS waarde	GO	
Geldende bestemming	1,5 ha bouwvlak, agrarisch gebied	
Nieuwe bestemming	0,8 ha bouwvlak, agrarisch	
Opmerkingen	Verkleining agrarisch bouwvlak. Geen significante gevolgen	



adres	Ruurloseweg 201	Beltrum
EHS waarde	GO	
Geldende bestemming	0,25 ha bouwvlak, agrarisch gebied	
Nieuwe bestemming	0,4 ha bouwvlak, agrarisch	
Opmerkingen	Verwerking bestaande situatie. Geen significante gevolgen	



adres	Ruurloseweg 202	Beltrum
EHS waarde	GO	
Geldende bestemming	1,5 ha bouwvlak, agrarisch gebied	
Nieuwe bestemming	0,3 ha bouwvlak, agrarisch met natuur- en landschapswaarden	
Opmerkingen	Verkleining agrarisch bouwvlak. Geen significante gevolgen	




adres	Spilmansdijk 7	Beltrum
EHS waarde	GO	
Geldende bestemming	1,0 ha bouwvlak, agrarisch gebied	
Nieuwe bestemming	0,4 ha bouwvlak, agrarisch	
Opmerkingen	Verkleining agrarisch bouwvlak. Geen significante gevolgen	



adres	Veldpapendijk, achter 2/2a	Beltrum
EHS waarde	GO	
Geldende bestemming	Agrarisch gebied	
Nieuwe bestemming	Bedrijf, specifieke aanduiding 'houtzagerij, uitsluitend houtopslag' (sb-122)	
Opmerkingen	Verwerking bestaande situatie. Geen significante gevolgen	



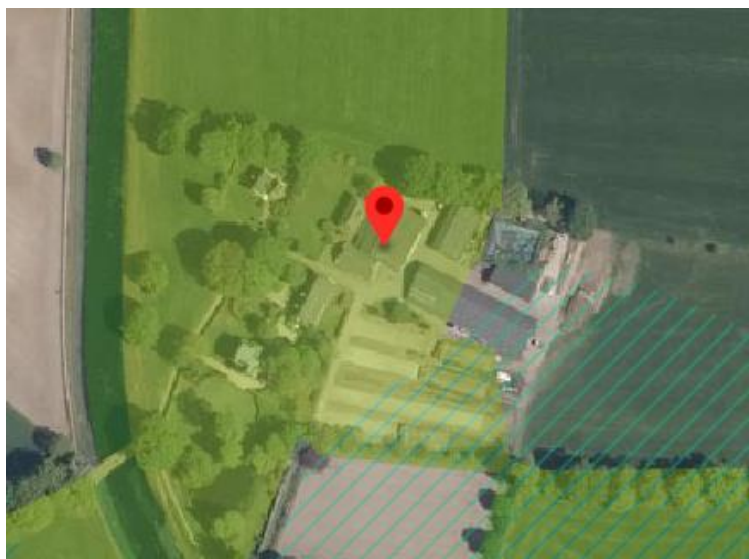
adres	Barchemseweg 30	Borculo
EHS waarde	GO	
Geldende bestemming	Bedrijfsbebouwing I	
Nieuwe bestemming	Maatschappelijk met de specifieke aanduiding 'paardenkliniek' (sm-40)	
Opmerkingen	Geen significante gevolgen	




adres	Barchemseweg 40	Borculo
EHS waarde	GO	
Geldende bestemming	1 ha bouwvlak, agrarisch gebied met landschapswaarden	
Nieuwe bestemming	1,0 ha bouwvlak, agrarisch met natuur- en landschapswaarden	
Opmerkingen	Verkleining agrarisch bouwvlak. Geen significante gevolgen	



adres	Beekvliet 2 en 4	Borculo
EHS waarde	GO (deels, onbebouwde deel ligt buiten EHS)	
Geldende bestemming	0,9 ha bouwvlak, agrarisch gebied met landschapswaarden	
Nieuwe bestemming	0,9 ha bouwvlak, agrarisch met natuur- en landschapswaarden	
Opmerkingen	Geen significante gevolgen	




adres	Beijershorstdijk 2,4	Borculo
EHS waarde	GO	
Geldende bestemming	1,0 ha bouwvlak, agrarisch gebied met landschappelijke waarden	
Nieuwe bestemming	1,4 ha bouwvlak, agrarisch met natuurlijke en/of landschappelijke waarde	
Opmerkingen	Verwerken vergunde situatie. Geen significante gevolgen	




adres	Beltrumseweg 7	Borculo
EHS waarde	GO	
Geldende bestemming	1,5 ha bouwvlak, agrarisch gebied	
Nieuwe bestemming	0,9 ha bouwvlak, agrarisch	
Opmerkingen	Verkleining agrarisch bouwvlak. Geen significante gevolgen	



adres	Beltrumseweg 8-10	Borculo
EHS waarde	GO	
Geldende bestemming	1,0 ha bouwvlak, agrarisch gebied met landschappelijke waarden	
Nieuwe bestemming	0,7 ha bouwvlak, agrarisch met landschappelijke en/of natuurlijke waarden	
Opmerkingen	Verkleining agrarisch bouwvlak. Geen significante gevolgen	




adres	Beltrumseweg 12	Borculo
EHS waarde	GO	
Geldende bestemming	1,0 ha bouwvlak, agrarisch gebied met landschappelijke waarden	
Nieuwe bestemming	0,5 ha bouwvlak, agrarisch met landschappelijke en/of natuurlijke waarden	
Opmerkingen	Verkleining agrarisch bouwvlak. Geen significante gevolgen	



adres	Galgenvelddijk 5	Borculo
EHS waarde	GO (bebouwde deel) en GNN (beboste deel)	
Geldende bestemming	Bos- en natuurgebied	
Nieuwe bestemming	Recreatie-Recreatiewoning	
Opmerkingen	Van overgangsrecht naar recreatiebestemming. Geen significante gevolgen	



adres	Geerdinksdijk 1-3-3a	Borculo
EHS waarde	GO	
Geldende bestemming	1,0 ha bouwvlak en 0,7 ha bouwvlak, agrarisch gebied met landschappelijke waarden	
Nieuwe bestemming	1,7 ha bouwvlak, agrarisch met landschappelijke en/of natuurlijke waarden	
Opmerkingen	Verkleining agrarisch bouwvlakken. Geen significante gevolgen	




adres	Heure 9	Borculo
EHS waarde	GO	
Geldende bestemming	1 ha bouwvlak, agrarisch gebied met landschapswaarden	
Nieuwe bestemming	0,7 ha bouwvlak, agrarisch met natuur- en landschapswaarden	
Opmerkingen	Verkleining (gekoppeld) agrarisch bouwvlak Geen significante gevolgen	



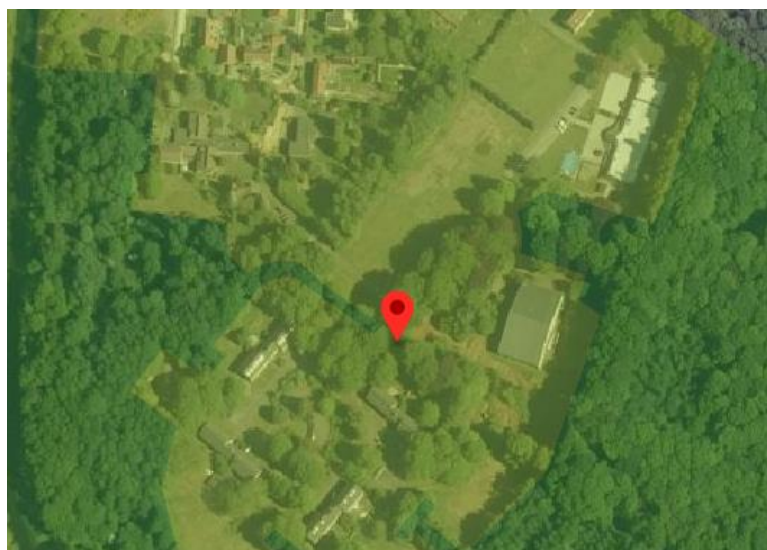
adres	Isidorusweg (even nummers)	Borculo
EHS waarde	GO	
Geldende bestemming	Bijzondere bebouwing	
Nieuwe bestemming	Maatschappelijk, specifieke aanduiding 'jeugdzorg' (sm-11)	
Opmerkingen	Geen significante gevolgen	



adres	Kappermaatsweg ong	Borculo
EHS waarde	GO	
Geldende bestemming	Oefencrossterrein	
Nieuwe bestemming	Sport, specifieke aanduiding 'oefencrossterrein' (ss-13)	
Opmerkingen	Geen significante gevolgen	



adres	Lange Dreef 1a	Borculo
EHS waarde	GO	
Geldende bestemming	Bijzondere bebouwing	
Nieuwe bestemming	Maatschappelijk met specifieke aanduiding 'jeugdzorg' (sm-11)	
Opmerkingen	Geen significante gevolgen	




adres	Lebbenbruggedijk 25	Borculo
EHS waarde	GO	
Geldende bestemming	Bijzondere bebouwing/museum	
Nieuwe bestemming	Cultuur en ontspanning met specifieke aanduiding 'museum de Lebbenbrugge' (sco-05)	
Opmerkingen	Geen significante gevolgen	




adres	Lebbenbruggedijk 40	Borculo
EHS waarde	GO	
Geldende bestemming	Terrein voor actieve recreatie en hondendressuurterrein	
Nieuwe bestemming	Cultuur en ontspanning met specifieke aanduidingen 'openluchttheater' (sco-01) en 'hondensportterrein' (sco-hd)	
Opmerkingen	Geen significante gevolgen	




adres	Palsenborgweg 1	Borculo
EHS waarde	GO	
Geldende bestemming	1 ha bouwvlak, agrarisch gebied met landschapswaarden	
Nieuwe bestemming	0,6 ha bouwvlak, agrarisch met natuur- en landschapswaarden	
Opmerkingen	Verkleining agrarisch bouwvlak. Geen significante gevolgen	




adres	Palsenborgweg 2	Borculo
EHS waarde	GO (bebouwde deel) en GNN (beboste deel)	
Geldende bestemming	Terrein voor actieve recreatie, touwtrekvereniging	
Nieuwe bestemming	Sport, specifieke aanduiding 'sportterrein 9toustrekken)' (ss-09)	
Opmerkingen	Geen significante gevolgen	



adres	Palsenborgweg 5-7	Borculo
EHS waarde	GO	
Geldende bestemming	1,0 ha bouwvlak, agrarisch gebied met landschapswaarden	
Nieuwe bestemming	0,6 ha bouwvlak, agrarisch met natuur- en landschapswaarden	
Opmerkingen	Verkleining agrarisch bouwvlak. Geen significante gevolgen	




adres	Ruurloseweg 55	Borculo
EHS waarde	GO	
Geldende bestemming	1,5 ha bouwvlak, agrarisch gebied met landschapswaarden	
Nieuwe bestemming	0,5 ha bouwvlak, agrarisch met natuur- en landschapswaarden	
Opmerkingen	Verkleining agrarisch bouwvlak. Geen significante gevolgen	



adres	Wessel van Eyllaan 3	Borculo
EHS waarde	GO	
Geldende bestemming	1,0 ha bouwvlak, agrarisch gebied met landschapswaarden	
Nieuwe bestemming	1,2 ha bouwvlak, agrarisch met natuur- en landschapswaarden	
Opmerkingen	Verwerking vergunde situatie. Geen significante gevolgen	




adres	Wessel van Eyllaan 8, 8a	Borculo
EHS waarde	GO	
Geldende bestemming	1,0 ha bouwvlak, agrarisch gebied met landschapswaarden	
Nieuwe bestemming	0,3 ha bouwvlak, agrarisch met natuur- en landschapswaarden en wonen.	
Opmerkingen	Verkleining agrarisch bouwvlak. Geen significante gevolgen	



adres	Apedijk 1a	Eibergen
EHS waarde	GO	
Geldende bestemming	Agrarisch gebied landschapswaarden	
Nieuwe bestemming	Sport, specifieke aanduiding 'modelvliegtuigveld' (ss-12)	
Opmerkingen	Geen significante gevolgen	




adres	Apedijk 2	Eibergen
EHS waarde	GO	
Geldende bestemming	1,0 ha bouwvlak, agrarisch gebied landschapswaarden	
Nieuwe bestemming	0,5 ha bouwvlak, agrarisch met natuur- en landschapswaarden	
Opmerkingen	Geen significante gevolgen	



adres	Borculoseweg 64	Eibergen
EHS waarde	GO	
Geldende bestemming	1,0 ha bouwvlak, agrarisch gebied landschapswaarden	
Nieuwe bestemming	0,4 ha bouwvlak, agrarisch met natuur- en landschapswaarden	
Opmerkingen	Verkleining agrarisch bouwvlak. Geen significante gevolgen	



adres	Groeneweg 2	Eibergen
EHS waarde	GO	
Geldende bestemming	1,0 ha bouwvlak, agrarisch gebied landschapswaarden	
Nieuwe bestemming	0,8 ha bouwvlak, agrarisch met natuur- en landschapswaarden	
Opmerkingen	Verkleining agrarisch bouwvlak. Geen significante gevolgen	




adres	Haaksbergseweg 16-18	Eibergen
EHS waarde	GO	
Geldende bestemming	Bedrijfsbebouwing II	
Nieuwe bestemming	Horeca, specifieke aanduiding 'B&B-hotel' (sh-24)h	
Opmerkingen	Geen significante gevolgen	



adres	Haaksbergseweg 19-19a	Eibergen
EHS waarde	GO	
Geldende bestemming	Bedrijfsbebouwing I	
Nieuwe bestemming	Bedrijf, specifieke aanduiding 'hoveniersbedrijf' (sb-64)	
Opmerkingen	Geen significante gevolgen	



adres	Haaksbergseweg 26-26a	Eibergen
EHS waarde	GO	
Geldende bestemming	Actieve recreatie/veldsport	
Nieuwe bestemming	Sport, specifieke aanduiding 'sportterrein (touwtrekken/korfbal)' (ss-11)	
Opmerkingen	Geen significante gevolgen	



adres	Haaksbergseweg 27	Eibergen
EHS waarde	GO	
Geldende bestemming	Bedrijfsbebouwing/horeca	
Nieuwe bestemming	Horeca, specifieke aanduiding 'restaurant' (sh-23)	
Opmerkingen	Geen significante gevolgen	




adres	Hoge Dijk 1	Eibergen
EHS waarde	GO	
Geldende bestemming	Bijzondere bebouwing/verenigingsgebouw	
Nieuwe bestemming	Maatschappelijk, specifieke aanduiding 'verenigingsgebouw' (sm-26)	
Opmerkingen	Geen significante gevolgen	




adres	Kerkdijk 9	Eibergen
EHS waarde	GO (klein gedeelte)	
Geldende bestemming	1,0 ha bouwvlak, agrarisch gebied	
Nieuwe bestemming	1,6 ha bouwvlak, agrarisch met landschapswaarden	
Opmerkingen	Vergroting agrarisch bouwvlak (voor gedeelte buiten GO). Geen significante gevolgen	



adres	Leugemorsweg 3	Eibergen
EHS waarde	GO	
Geldende bestemming	1,5 ha bouwvlak, agrarisch gebied	
Nieuwe bestemming	1,3 ha bouwvlak, agrarisch	
Opmerkingen	Verkleining agrarisch bouwvlak. Geen significante gevolgen	




adres	Mallumse Molenweg 37	Eibergen
EHS waarde	GO	
Geldende bestemming	Bijzondere bebouwing/watermolenl	
Nieuwe bestemming	Cultuur en Ontspanning, specifieke aanduiding 'watermolen, museum' (sco-02)	
Opmerkingen	Geen significante gevolgen	



adres	Mallumse Molenweg 39	Eibergen
EHS waarde	GO	
Geldende bestemming	Actieve recreatie/kruidentuin	
Nieuwe bestemming	Recreatie-Dagrecreatie, specifieke aanduiding 'kruidentuin' (sr-17)	
Opmerkingen	Geen significante gevolgen	




adres	Mallumse Molenweg 114	Eibergen
EHS waarde	GO	
Geldende bestemming	Bijzondere bebouwing/sociaal-cultureel	
Nieuwe bestemming	Horeca, specifieke aanduiding 'café-restaurant, zalencentrum' (sh-18)	
Opmerkingen	Geen significante gevolgen	



adres	Mallumse Molenweg 116	Eibergen
EHS waarde	GO	
Geldende bestemming	1,0 ha bouwvlak, agrarisch gebied landschapswaarden	
Nieuwe bestemming	0,9 ha bouwvlak, agrarisch met natuur- en landschapswaarden	
Opmerkingen	Verkleining agrarisch bouwvlak. Geen significante gevolgen	



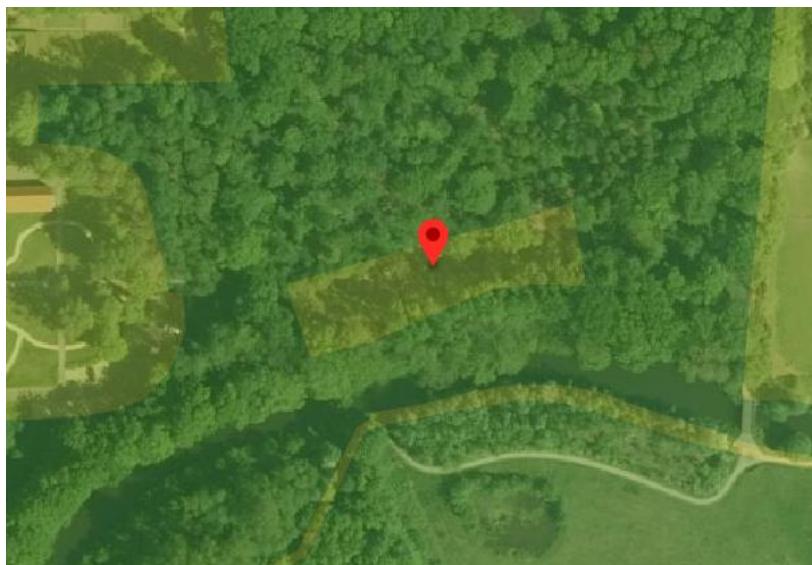
adres	Needseweg 9	Eibergen
EHS waarde	GO	
Geldende bestemming	1,0 ha bouwvlak, agrarisch gebied landschapswaarden	
Nieuwe bestemming	0,5 ha bouwvlak, agrarisch met natuur- en landschapswaarden	
Opmerkingen	Verkleining agrarisch bouwvlak. Geen significante gevolgen	




adres	Oude Borculoseweg 6-6a	Eibergen
EHS waarde	GO	
Geldende bestemming	1,0 ha bouwvlak, agrarisch gebied landschapswaarden	
Nieuwe bestemming	1,5 ha bouwvlak, agrarisch met natuur- en landschapswaarden	
Opmerkingen	Vergroting agrarisch bouwvlak en verwerking vergunde situatie. Geen significante gevolgen	




adres	Rekkense binnenweg (Joodse begraafplaats)	Eibergen
EHS waarde	GO	
Geldende bestemming	Bijzondere bebouwing (begraafplaats)	
Nieuwe bestemming	Maatschappelijk, specifieke aanduiding 'begraafplaats' (sm-18)	
Opmerkingen	Geen significante gevolgen	



adres	Rekkense binnenweg 2	Eibergen
EHS waarde	GO	
Geldende bestemming	Bedrijfsbebouwing II	
Nieuwe bestemming	Bedrijf, specifieke aanduiding 'opslag' (sb-148)	
Opmerkingen	Geen significante gevolgen	



adres	Rekkense binnenweg 3a	Eibergen
EHS waarde	GO	
Geldende bestemming	Zomerhuis	
Nieuwe bestemming	Recreatie-Recreatiewoning	
Opmerkingen	Geen significante gevolgen	




adres	Rekkense binnenweg 7	Eibergen
EHS waarde	GO	
Geldende bestemming	Bijzondere bebouwing/padvinderij	
Nieuwe bestemming	Maatschappelijke, specifieke aanduiding 'verenigingsgebouw' (sm-38)	
Opmerkingen	Geen significante gevolgen	




adres	Rekkenseweg 15-15a	Eibergen
EHS waarde	GO	
Geldende bestemming	1,0 ha bouwvlak, agrarisch gebied landschapswaarden	
Nieuwe bestemming	0,7 ha bouwvlak, agrarisch met natuur- en landschapswaarden	
Opmerkingen	Verkleining agrarisch bouwvlak. Geen significante gevolgen	




adres	Vredenseweg 23	Eibergen
EHS waarde	GO	
Geldende bestemming	Zomerhuis	
Nieuwe bestemming	Recreatie-Recreatiewoning	
Opmerkingen	Geen significante gevolgen	




adres	Vunderinkslaan 3	Eibergen
EHS waarde	GO	
Geldende bestemming	Terrein voor actieve recreatie/shortgolf	
Nieuwe bestemming	Recreatie-Dagrecreatie, specifieke aanduiding 'shortgolfbaan, agrarische neventak toegestaan' (sr-22)	
Opmerkingen	Geen significante gevolgen	



adres	't Wievenveld 1	Eibergen
EHS waarde	GO	
Geldende bestemming	Woonbebouwing	
Nieuwe bestemming	Wonen	
Opmerkingen	Geen significante gevolgen	



adres	Wolvenkamerweg 3	Eibergen
EHS waarde	GO (gedeeltelijk)	
Geldende bestemming	1,0 ha bouwvlak, agrarisch gebied	
Nieuwe bestemming	0,3 ha bouwvlak, agrarisch met landschapswaarden	
Opmerkingen	Verkleining agrarisch bouwvlak. Geen significante gevolgen	




adres	Wolvenkamerweg 4	Eibergen
EHS waarde	GO	
Geldende bestemming	0,5 ha bouwvlak, agrarisch gebied	
Nieuwe bestemming	0,3 ha bouwvlak, agrarisch met landschapswaarden	
Opmerkingen	Verkleining agrarisch bouwvlak. Geen significante gevolgen	




adres	Boerenesweg 1	Geesteren
EHS waarde	GO	
Geldende bestemming	1,0 ha bouwvlak, agrarisch gebied landschapswaarden	
Nieuwe bestemming	0,8 ha bouwvlak, agrarisch met landschapswaarden	
Opmerkingen	Verkleining agrarisch bouwvlak. Geen significante gevolgen	



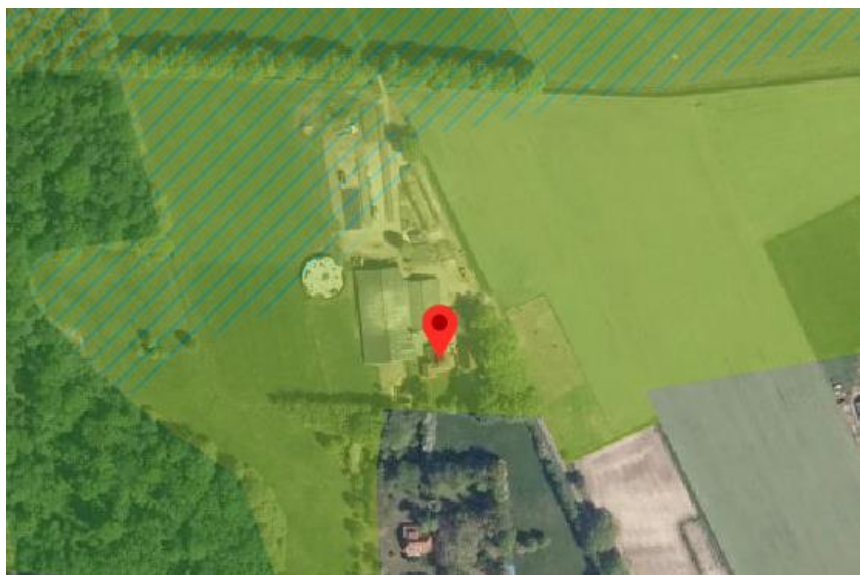
adres	Boerenesweg 2	Geesteren
EHS waarde	GO	
Geldende bestemming	1,0 ha bouwvlak, agrarisch gebied landschapswaarden	
Nieuwe bestemming	1,0 ha bouwvlak, agrarisch met landschapswaarden	
Opmerkingen	Geen significante gevolgen	




adres	Boerenesweg 4	Geesteren
EHS waarde	GO	
Geldende bestemming	1,0 ha bouwvlak, agrarisch gebied landschapswaarden	
Nieuwe bestemming	0,7 ha bouwvlak, agrarisch met landschapswaarden	
Opmerkingen	Verkleining agrarisch bouwvlak. Geen significante gevolgen	



adres	Geesterse Broekweg 8	Geesteren
EHS waarde	GO	
Geldende bestemming	1,0 ha bouwvlak, agrarisch gebied landschapswaarden	
Nieuwe bestemming	0,6 ha bouwvlak, agrarisch met landschapswaarden	
Opmerkingen	Verkleining agrarisch bouwvlak. Geen significante gevolgen	



adres	Horstweg 3, 5	Geesteren
EHS waarde	GO	
Geldende bestemming	1,0 ha bouwvlak, agrarisch gebied landschapswaarden	
Nieuwe bestemming	0,5 ha bouwvlak, agrarisch met landschapswaarden	
Opmerkingen	Verkleining agrarisch bouwvlak. Geen significante gevolgen	



adres	Oosterveldweg 4	Geesteren
EHS waarde	GO	
Geldende bestemming	1,0 ha bouwvlak, agrarisch gebied landschapswaarden	
Nieuwe bestemming	0,3 ha bouwvlak, agrarisch met landschapswaarden	
Opmerkingen	Verkleining agrarisch bouwvlak. Geen significante gevolgen	



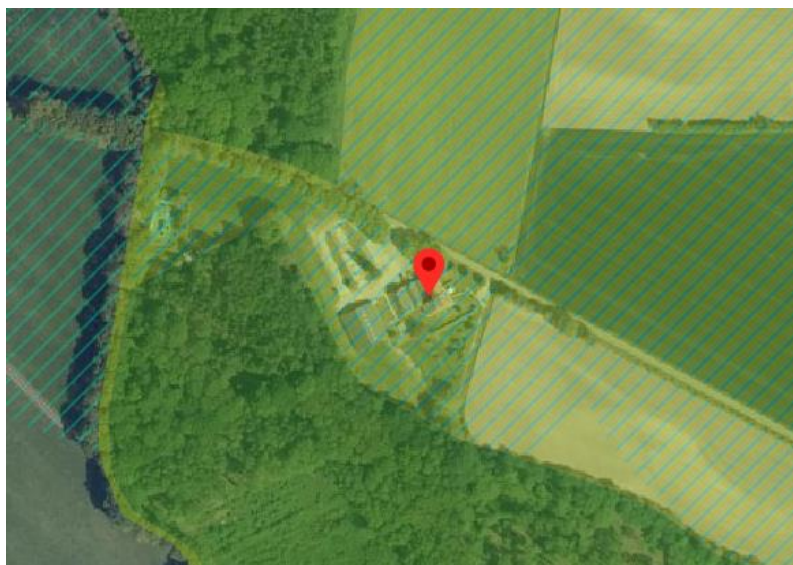
adres	Op het Eiland 2	Geesteren
EHS waarde	GO	
Geldende bestemming	1,0 ha bouwvlak, agrarisch gebied landschapswaarden	
Nieuwe bestemming	0,3 ha bouwvlak, agrarisch met landschapswaarden	
Opmerkingen	Verkleining agrarisch bouwvlak. Geen significante gevolgen	



adres	Slaapweg 15	Geesteren
EHS waarde	GO	
Geldende bestemming	1,0 ha bouwvlak, agrarisch gebied landschapswaarden	
Nieuwe bestemming	0,3 ha bouwvlak, agrarisch met landschapswaarden	
Opmerkingen	Verkleining agrarisch bouwvlak. Geen significante gevolgen	



adres	Boshoek 6	Gelselaar
EHS waarde	GO	
Geldende bestemming	1,5 ha bouwvlak, agrarisch gebied met landschapswaarden	
Nieuwe bestemming	0,5 ha bouwvlak, agrarisch met landschapswaarden	
Opmerkingen	Agrarisch bouwvlak verkleind	



adres	Batendijk 1	Haarlo
EHS waarde	GO	
Geldende bestemming	1,0 ha bouwvlak, agrarisch gebied	
Nieuwe bestemming	0,4 ha bouwvlak, agrarisch	
Opmerkingen	Verkleining agrarisch bouwvlak. Geen significante gevolgen	



adres	Batendijk 7-9	Haarlo
EHS waarde	GO	
Geldende bestemming	1,0 ha bouwvlak, agrarisch gebied	
Nieuwe bestemming	0,8 ha bouwvlak, agrarisch	
Opmerkingen	Verkleining agrarisch bouwvlak. Geen significante gevolgen	




adres	Borculoseweg 49	Haarlo
EHS waarde	GO	
Geldende bestemming	1,0 ha bouwvlak, agrarisch gebied	
Nieuwe bestemming	0,6 ha bouwvlak, agrarisch	
Opmerkingen	Verkleining agrarisch bouwvlak. Geen significante gevolgen	



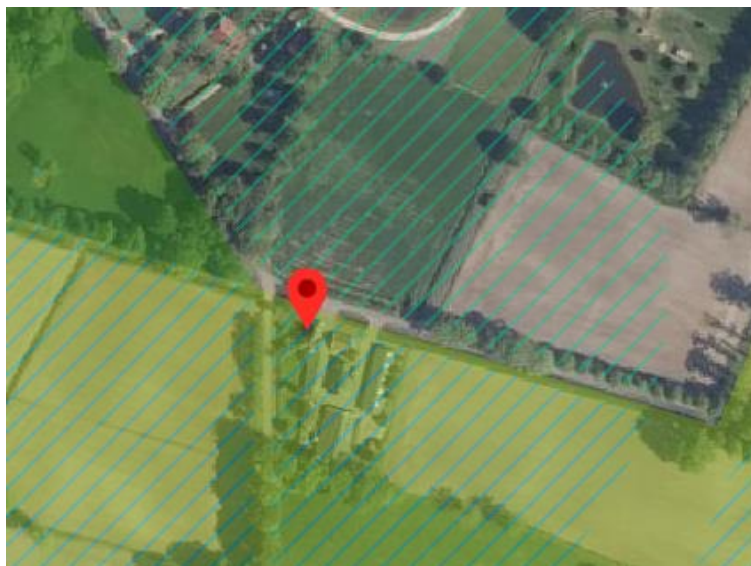
adres	Braakmansdijk 1-1a	Haarlo
EHS waarde	GO (gedeeltelijk)	
Geldende bestemming	1,5 ha bouwvlak, agrarisch gebied	
Nieuwe bestemming	0,8 ha bouwvlak, agrarisch	
Opmerkingen	Verkleining agrarisch bouwvlak. Geen significante gevolgen	



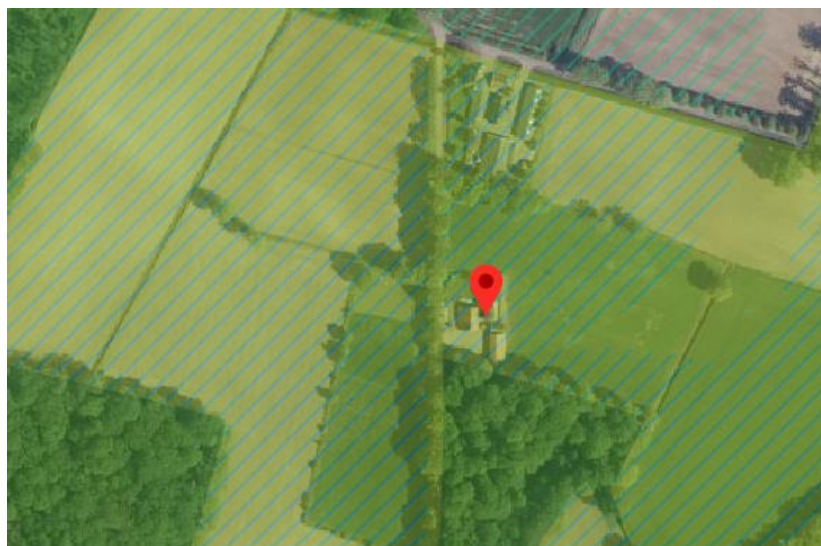
adres	Groenloseweg 13	Haarlo
EHS waarde	GO	
Geldende bestemming	1,5 ha bouwvlak, agrarisch gebied met landschapswaarden	
Nieuwe bestemming	1,4 ha bouwvlak, agrarisch met natuur- en landschapswaarden	
Opmerkingen	Verkleining agrarisch bouwvlak. Geen significante gevolgen	




adres	Holtmaatsdijk 11-11a	Haarlo
EHS waarde	GO	
Geldende bestemming	0,5 ha bouwvlak, agrarisch gebied met landschapswaarden	
Nieuwe bestemming	0,3 ha bouwvlak, agrarisch met natuur- en landschapswaarden	
Opmerkingen	Verkleining agrarisch bouwvlak. Geen significante gevolgen	



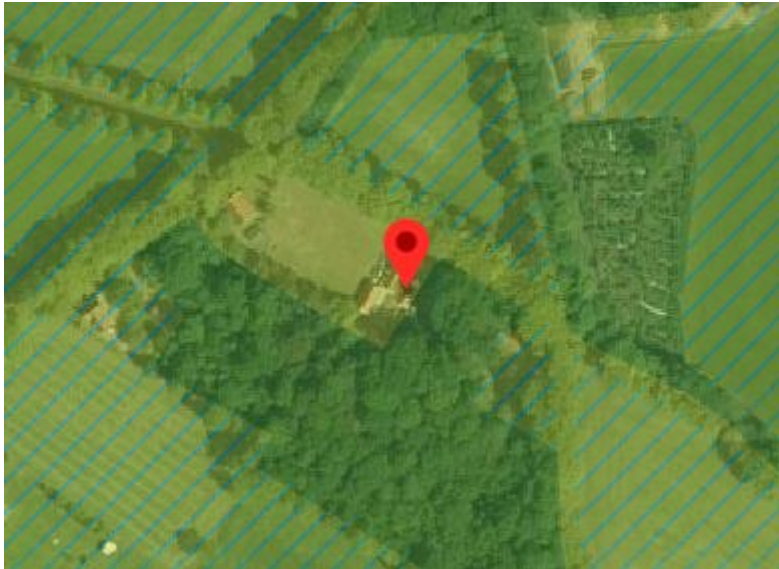
adres	Holtmaatsdijk 15	Haarlo
EHS waarde	GO	
Geldende bestemming	1,0 ha bouwvlak, agrarisch gebied met landschapswaarden	
Nieuwe bestemming	0,1 ha bouwvlak, agrarisch met natuur- en landschapswaarden	
Opmerkingen	Verkleining agrarisch bouwvlak. Geen significante gevolgen	




adres	Hupselsedijk 2, 4	Haarlo
EHS waarde	GO	
Geldende bestemming	1,0 ha bouwvlak, agrarisch gebied	
Nieuwe bestemming	0,5 ha bouwvlak, agrarisch	
Opmerkingen	Verkleining agrarisch bouwvlak. Geen significante gevolgen	




adres	Kanaalweg 2	Haarlo
EHS waarde	GO	
Geldende bestemming	Woondoeleinden	
Nieuwe bestemming	Wonen	
Opmerkingen	Geen significante gevolgen	



adres	Kanaalweg 6	Haarlo
EHS waarde	GO	
Geldende bestemming	1,5 ha bouwvlak, agrarisch gebied met landschapswaarden	
Nieuwe bestemming	0,4 ha bouwvlak, agrarisch met natuur- en landschapswaarden	
Opmerkingen	Verkleining agrarisch bouwvlak. Geen significante gevolgen	



adres	Oude Eibergseweg 1	Haarlo
EHS waarde	GO	
Geldende bestemming	1,5 ha bouwvlak, agrarisch gebied met landschapswaarden	
Nieuwe bestemming	0,6 ha bouwvlak, agrarisch met natuur- en landschapswaarden	
Opmerkingen	Verkleining agrarisch bouwvlak. Geen significante gevolgen	




adres	Waterhoekdijk 8	Haarlo
EHS waarde	GO	
Geldende bestemming	1,0 ha bouwvlak, agrarisch gebied	
Nieuwe bestemming	0,8 ha bouwvlak, agrarisch met landschapswaarden	
Opmerkingen	Verkleining agrarisch bouwvlak. Geen significante gevolgen	




adres	Wolinkweg 29	Haarlo
EHS waarde	GO	
Geldende bestemming	Woondoeleinden	
Nieuwe bestemming	Wonen	
Opmerkingen	Geen significante gevolgen	



adres	Wolinkweg 41	Haarlo
EHS waarde	GO	
Geldende bestemming	Terrein voor verblijfs- en dagrecreatie	
Nieuwe bestemming	Recreatie-Verblijfsrecreatie, specifieke aanduiding 'camping' (sr-18)	
Opmerkingen	Geen significante gevolgen	



adres	Bielemanweg 1-3	Neede
EHS waarde	GO	
Geldende bestemming	1,5 ha bouwvlak, agrarisch gebied met landschapswaarden	
Nieuwe bestemming	1,4 ha bouwvlak, agrarisch met landschapswaarden	
Opmerkingen	Verkleining agrarisch bouwvlak. Geen significante gevolgen	



adres	Deldenseweg 3	Neede
EHS waarde	GO	
Geldende bestemming	1,0 ha bouwvlak, agrarisch gebied met landschapswaarden	
Nieuwe bestemming	0,7 ha bouwvlak, agrarisch met landschapswaarden	
Opmerkingen	Verkleining agrarisch bouwvlak. Geen significante gevolgen	



adres	Deldenseweg 4	Neede
EHS waarde	GO	
Geldende bestemming	1,5 ha bouwvlak, agrarisch gebied met landschapswaarden	
Nieuwe bestemming	1,1 ha bouwvlak, agrarisch met landschapswaarden	
Opmerkingen	Verkleining agrarisch bouwvlak. Geen significante gevolgen	



adres	Diepenheimseweg ong.	Neede
EHS waarde	GO	
Geldende bestemming	Terrein voor verblijfsrecreatie	
Nieuwe bestemming	Recreatie-Verblijfsrecreatie, specifieke aanduiding 'kampeerterrein' (sr-38)	
Opmerkingen	Geen significante gevolgen	




adres	Diepenheimseweg 32 a	Neede
EHS waarde	GO	
Geldende bestemming	Actieve recreatie/veldsport	
Nieuwe bestemming	Sport, specifieke aanduiding 'voetbalvelden met kantine/noaber-hus' (ss-07)	
Opmerkingen	Geen significante gevolgen	




adres	Diepenheimseweg 44	Neede
EHS waarde	GO	
Geldende bestemming	Kampeercentrum	
Nieuwe bestemming	Recreatie-Verblijfsrecreatie, specifieke aanduiding 'camping' (sr-02)	
Opmerkingen	Geen significante gevolgen	




adres	Elsmansdijk 14	Neede
EHS waarde	GO	
Geldende bestemming	Natuurgebied aanduiding 'Recreatiewoning'	
Nieuwe bestemming	Recreatie-Recreatiewoning	
Opmerkingen	Geen significante gevolgen	



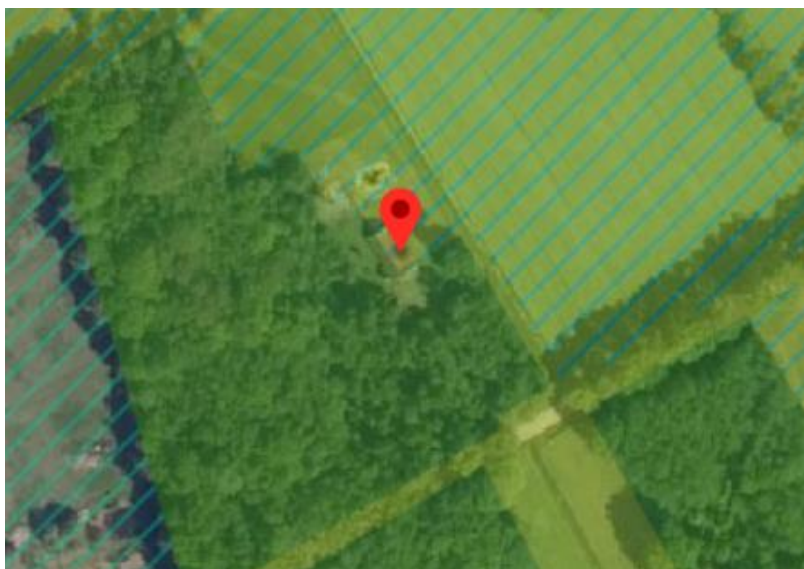
adres	Haardijk 14	Neede
EHS waarde	GO	
Geldende bestemming	Waterwinning alsmede bos- en natuurgebied	
Nieuwe bestemming	Bedrijf-nutsvoorziening, specifieke aanduiding 'grondwaterpompstation' (sb-16) en Natuur	
Opmerkingen	Geen significante gevolgen	



adres	Kappenweg 4	Neede
EHS waarde	GO	
Geldende bestemming	1,0 ha bouwvlak, agrarisch gebied met landschapswaarden	
Nieuwe bestemming	0,5 ha bouwvlak, agrarisch met landschapswaarden	
Opmerkingen	Verkleining agrarisch bouwvlak. Geen significante gevolgen	



Adres	Koeweidendijk 33	Neede
EHS waarde	GO	
Geldende bestemming	Agrarisch gebied	
Nieuwe bestemming	0,6 ha bouwvlak, agrarisch met landschapswaarden	
Opmerkingen	Schaapskooi (verwerking projectbesluit, bedrijfswoning uitgesloten) Geen significante gevolgen	




Adres	Noordijkerveldweg 5	Neede
EHS waarde	GO	
Geldende bestemming	0,5 ha bouwvlak, agrarisch gebied	
Nieuwe bestemming	0,4 ha bouwvlak, agrarisch	
Opmerkingen	Verkleining agrarisch bouwvlak/verwerking overgangsrecht. Geen significante gevolgen	




Adres	Oude Deldenseweg 7	Neede
EHS waarde	GO	
Geldende bestemming	1,0 ha bouwvlak, agrarisch gebied	
Nieuwe bestemming	0,5 ha bouwvlak, agrarisch gebied met landschapswaarden	
Opmerkingen	Correctie van foutieve bestemming (alsnog verwerken van eerdere planherziening. Geen significante gevolgen	




Adres	Steenmorsweg 14, 14a	Neede
EHS waarde	GO	
Geldende bestemming	1 ha bouwvlak, agrarisch gebied met landschapswaarden	
Nieuwe bestemming	0,5 ha bouwvlak, agrarisch met landschapswaarden	
Opmerkingen	Verkleining agrarisch bouwvlak. Geen significante gevolgen	




adres	Waterleidingdijk 2	Neede
EHS waarde	GO	
Geldende bestemming	Terrein voor actieve recreatie/schaatssport	
Nieuwe bestemming	Sport met specifieke aanduiding 'ijsbaan' (ss-08)	
Opmerkingen	Geen significante gevolgen	




adres	Waterleidingdijk ong.	Neede
EHS waarde	GO	
Geldende bestemming	Agrarisch gebied	
Nieuwe bestemming	Bos, specifieke aanduiding 'gedenkbos' (sbo-gbo)	
Opmerkingen	Verwerking vergunde situatie. Geen significante gevolgen	




adres	Apedijk 8	Rekken
EHS waarde	GO	
Geldende bestemming	1,0 ha bouwvlak, agrarisch gebied met landschapswaarden	
Nieuwe bestemming	0,8 ha bouwvlak, agrarisch met natuur- en landschapswaarden	
Opmerkingen	Verkleining agrarisch bouwvlak. Geen significante gevolgen	



adres	Diekerweg 4-4a	Rekken
EHS waarde	GO	
Geldende bestemming	1,0 ha bouwvlak, agrarisch gebied met landschapswaarden	
Nieuwe bestemming	0,9 ha bouwvlak, agrarisch met natuur- en landschapswaarden	
Opmerkingen	Verkleining agrarisch bouwvlak. Geen significante gevolgen	




adres	Diekerweg 6	Rekken
EHS waarde	GO	
Geldende bestemming	1,0 ha bouwvlak, agrarisch gebied met landschapswaarden	
Nieuwe bestemming	0,7 ha bouwvlak, agrarisch met natuur- en landschapswaarden	
Opmerkingen	Verkleining agrarisch bouwvlak. Geen significante gevolgen	



adres	Hakertweg 4-4a	Rekken
EHS waarde	GO	
Geldende bestemming	1,0 ha bouwvlak, agrarisch gebied met landschapswaarden	
Nieuwe bestemming	0,5 ha bouwvlak, agrarisch met natuur- en landschapswaarden	
Opmerkingen	Verkleining agrarisch bouwvlak. Geen significante gevolgen	




adres	Huttendijk 1-1a	Rekken
EHS waarde	GO	
Geldende bestemming	1,5 ha bouwvlak, agrarisch gebied met landschapswaarden	
Nieuwe bestemming	0,7 ha bouwvlak, agrarisch met natuur- en landschapswaarden	
Opmerkingen	Verkleining agrarisch bouwvlak. Geen significante gevolgen	




adres	Huttendijk 3	Rekken
EHS waarde	GO	
Geldende bestemming	1,0 ha bouwvlak, agrarisch gebied met landschapswaarden	
Nieuwe bestemming	0,7 ha bouwvlak, agrarisch met natuur- en landschapswaarden	
Opmerkingen	Verkleining agrarisch bouwvlak. Geen significante gevolgen	



adres	Huttendijk 4	Rekken
EHS waarde	GO	
Geldende bestemming	1,0 ha bouwvlak, agrarisch gebied met landschapswaarden	
Nieuwe bestemming	0,4 ha bouwvlak, agrarisch met natuur- en landschapswaarden	
Opmerkingen	Verkleining agrarisch bouwvlak. Geen significante gevolgen	



adres	Huttendijk 8-10	Rekken
EHS waarde	GO	
Geldende bestemming	1,0 ha bouwvlak, agrarisch gebied met landschapswaarden	
Nieuwe bestemming	0,4 ha bouwvlak, agrarisch met natuur- en landschapswaarden	
Opmerkingen	Verkleining agrarisch bouwvlak. Geen significante gevolgen	




adres	Koordesweg 4	Rekken
EHS waarde	GO	
Geldende bestemming	1,0 ha bouwvlak, agrarisch gebied met landschapswaarden	
Nieuwe bestemming	0,4 ha bouwvlak, agrarisch met natuur- en landschapswaarden	
Opmerkingen	Verkleining agrarisch bouwvlak. Geen significante gevolgen	




adres	Koordesweg 6-8	Rekken
EHS waarde	GO	
Geldende bestemming	1,5 ha bouwvlak, agrarisch gebied met landschapswaarden	
Nieuwe bestemming	0,4 ha bouwvlak, agrarisch met natuur- en landschapswaarden	
Opmerkingen	Verkleining agrarisch bouwvlak. Geen significante gevolgen	




adres	Rekkenseweg 12	Rekken
EHS waarde	GO	
Geldende bestemming	1,0 ha bouwvlak, agrarisch gebied met landschapswaarden	
Nieuwe bestemming	1,4 ha bouwvlak, agrarisch met natuur- en landschapswaarden	
Opmerkingen	Vergroting agrarisch bouwvlak. Geen significante gevolgen	




adres	Rekkenseweg 31	Rekken
EHS waarde	GO	
Geldende bestemming	1,0 ha bouwvlak, agrarisch gebied met landschapswaarden	
Nieuwe bestemming	0,6 ha bouwvlak, agrarisch met natuur- en landschapswaarden	
Opmerkingen	Verkleining agrarisch bouwvlak. Geen significante gevolgen	




adres	Rode Slatweg 1	Rekken
EHS waarde	GO (bebouwde deel) en GNN (beboste deel)	
Geldende bestemming	Zomerhuis	
Nieuwe bestemming	Recreatie-Recreatiewoning	
Opmerkingen	Geen significante gevolgen	



adres	Rode Slatweg 3	Rekken
EHS waarde	GO	
Geldende bestemming	1,0 ha bouwvlak, agrarisch gebied met landschapswaarden	
Nieuwe bestemming	0,5 ha bouwvlak, agrarisch met natuur- en landschapswaarden	
Opmerkingen	Verkleining agrarisch bouwvlak. Geen significante gevolgen	




adres	Rode Slatweg 4	Rekken
EHS waarde	GO	
Geldende bestemming	1,0 ha bouwvlak, agrarisch gebied met landschapswaarden	
Nieuwe bestemming	0,9 ha bouwvlak, agrarisch met natuur- en landschapswaarden	
Opmerkingen	Verkleining agrarisch bouwvlak. Geen significante gevolgen	




adres	Slemputterweg 1	Rekken
EHS waarde	GO	
Geldende bestemming	1,0 ha bouwvlak, agrarisch gebied met landschapswaarden	
Nieuwe bestemming	0,4 ha bouwvlak, agrarisch met natuur- en landschapswaarden	
Opmerkingen	Verkleining agrarisch bouwvlak. Geen significante gevolgen	



adres	Van Ouwenallerlaan 35	Rekken
EHS waarde	GO	
Geldende bestemming	Bijzondere instelling	
Nieuwe bestemming	Recreatie-Dagrecreatie met specifieke aanduiding 'natuurzwembad' (sr-26)	
Opmerkingen	Geen significante gevolgen	



adres	Zuid Rekkenseweg 1-3	Rekken
EHS waarde	GO	
Geldende bestemming	1,0 ha bouwvlak, agrarisch gebied met landschapswaarden	
Nieuwe bestemming	0,5 ha bouwvlak, agrarisch met natuur- en landschapswaarden	
Opmerkingen	Verkleining agrarisch bouwvlak. Geen significante gevolgen	




adres	Zuid Rekkenseweg 11	Rekken
EHS waarde	GO	
Geldende bestemming	1,0 ha bouwvlak, agrarisch gebied met landschapswaarden	
Nieuwe bestemming	0,4 ha bouwvlak, agrarisch met natuur- en landschapswaarden	
Opmerkingen	Verkleining agrarisch bouwvlak. Geen significante gevolgen	



adres	Zuid Rekkenseweg 16	Rekken
EHS waarde	GO	
Geldende bestemming	1,5 ha bouwvlak, agrarisch gebied met landschapswaarden	
Nieuwe bestemming	1,1 ha bouwvlak, agrarisch met natuur- en landschapswaarden	
Opmerkingen	Verkleining agrarisch bouwvlak. Geen significante gevolgen	




adres	Zuid Rekkenseweg 18	Rekken
EHS waarde	GO	
Geldende bestemming	1,5 ha bouwvlak, agrarisch gebied met landschapswaarden	
Nieuwe bestemming	1,3 ha bouwvlak, agrarisch met natuur- en landschapswaarden	
Opmerkingen	Verkleining agrarisch bouwvlak. Geen significante gevolgen	



adres	Zuid Rekkenseweg 28	Rekken
EHS waarde	GO	
Geldende bestemming	1,0 ha bouwvlak, agrarisch gebied met landschapswaarden	
Nieuwe bestemming	0,4 ha bouwvlak, agrarisch met natuur- en landschapswaarden	
Opmerkingen	Verkleining agrarisch bouwvlak. Geen significante gevolgen	




adres	Zuid Rekkenseweg 32	Rekken
EHS waarde	GO	
Geldende bestemming	1,0 ha bouwvlak, agrarisch gebied met landschapswaarden	
Nieuwe bestemming	Bedrijf, specifieke aanduiding 'kunst- en siersmederij' (sb-74)	
Opmerkingen	Verwerking vergunde situatie. Geen significante gevolgen	




adres	Flipsweg 11	Rietmolen
EHS waarde	GO	
Geldende bestemming	1,0 ha bouwvlak, agrarisch gebied met landschapswaarden	
Nieuwe bestemming	0,7 ha bouwvlak, agrarisch landschapswaarden	
Opmerkingen	Verkleining agrarisch bouwvlak. Geen significante gevolgen	




adres	Kieftweg 4	Rietmolen
EHS waarde	GO	
Geldende bestemming	1,0 ha bouwvlak, agrarisch gebied met landschapswaarden	
Nieuwe bestemming	0,4 ha bouwvlak, agrarisch landschapswaarden	
Opmerkingen	Verkleining agrarisch bouwvlak. Geen significante gevolgen	



adres	Krabbeweg 9	Rietmolen
EHS waarde	GO	
Geldende bestemming	1,0 ha bouwvlak, agrarisch gebied	
Nieuwe bestemming	1,0 ha bouwvlak, agrarisch landschapswaarden	
Opmerkingen	Geen significante gevolgen	




adres	Oude Deldenseweg 9	Rietmolen
EHS waarde	GO	
Geldende bestemming	1,0 ha bouwvlak, agrarisch gebied	
Nieuwe bestemming	1,2 ha bouwvlak, agrarisch landschapswaarden	
Opmerkingen	Verwerking bestaande situatie. Geen significante gevolgen	




Adres	Bedelaarsdijk 8	Ruurlo
EHS waarde	GO	
Geldende bestemming	1 ha bouwvlak, agrarisch gebied	
Nieuwe bestemming	0,3 ha bouwvlak, agrarisch met natuur- en landschapswaarden	
Opmerkingen	Verkleining agrarisch bouwvlak. Geen significante gevolgen	



Adres	Boskapelweg 4	Ruurlo
EHS waarde	GO	
Geldende bestemming	woning	
Nieuwe bestemming	Recreatie-recreatiewoning	
Opmerkingen	Geen uitbreiding bestemmingsvlak. Geen significante gevolgen	



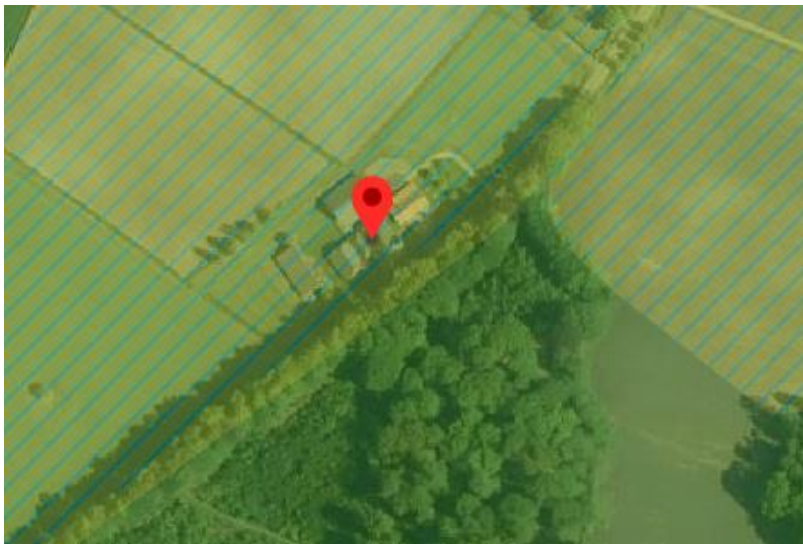
adres	Boskapelweg 6	Ruurlo
EHS waarde	GO	
Geldende bestemming	Bos, medebestemming bijzondere doeleinden	
Nieuwe bestemming	Wonen	
Opmerkingen	Geen significante gevolgen (verwerking art 19 WRO-procedure)	




adres	Dekkersweg 1	Ruurlo
EHS waarde	GO	
Geldende bestemming	1,0 ha bouwvlak, agrarisch gebied met landsch. en/of natuurlijke waarde	
Nieuwe bestemming	0,9 ha bouwvlak, agrarisch met natuur- en landschapswaarden	
Opmerkingen	Geen significante gevolgen	




Adres	Dekkersweg 6	Ruurlo
EHS waarde	GO	
Geldende bestemming	0,25 ha bouwvlak, agrarisch gebied met landsch. en/of natuurlijke waarde	
Nieuwe bestemming	0,5 ha bouwvlak, agrarisch met natuur- en landschapswaarden	
Opmerkingen	Aanpassing feitelijke situatie. Geen significante gevolgen	




Adres	Elzeboomweg 1	Ruurlo
EHS waarde	GO	
Geldende bestemming	Bos, medebestemming bedrijven	
Nieuwe bestemming	Bedrijven met de specifieke aanduiding 'opslag en werktuigenberging waterschap' (sb-85)	
Opmerkingen	Geen significante gevolgen	



adres	Groenloseweg 41	Ruurlo
EHS waarde	GO	
Geldende bestemming	1,0 ha bouwvlak, agrarisch gebied	
Nieuwe bestemming	0,3 ha bouwvlak, agrarisch	
Opmerkingen	Verkleining agrarisch bouwvlak. Geen significante gevolgen	



adres	Hengeloseweg ong.	Ruurlo
EHS waarde	GO	
Geldende bestemming	Recreatieve doeleinden / dagrecreatie	
Nieuwe bestemming	Recreatie-Dagrecreatie, specifieke aanduiding 'doolhof' (sr-31)	
Opmerkingen	Geen significante gevolgen	



adres	Hengeloseweg 2	Ruurlo
EHS waarde	GO	
Geldende bestemming	Bos, medebestemming horeca	
Nieuwe bestemming	Horeca, specifieke aanduiding 'restaurant' (sh-16)	
Opmerkingen	Geen significante gevolgen	



adres	Houtwal 1	Ruurlo
EHS waarde	GO	
Geldende bestemming	Bedrijf	
Nieuwe bestemming	Bedrijf, specifieke aanduiding 'kantoor en atelier' (sb-83)	
Opmerkingen	Geen significante gevolgen	



adres	Houtwal 2	Ruurlo
EHS waarde	GO	
Geldende bestemming	Bedrijf	
Nieuwe bestemming	Bedrijf, specifieke aanduiding 'montagebedrijf, opslag en siloreiniging' (sb-84)	
Opmerkingen	Geen significante gevolgen	




adres	Kleine Wiersse 4-4a	Ruurlo
EHS waarde	GO	
Geldende bestemming	1 ha bouwvlak, agrarisch gebied met landsch. en/of natuurlijke waarden	
Nieuwe bestemming	0,6 ha bouwvlak, agrarisch met landschapswaarden	
Opmerkingen	Agrarisch bouwvlak verkleining Geen significante gevolgen	




adres	Manpadweg 14	Ruurlo
EHS waarde	GO	
Geldende bestemming	Agrarisch gebied, medebestemming woning	
Nieuwe bestemming	0,15 ha bouwvlak, agrarisch	
Opmerkingen	Correctie van foutieve bestemming. Geen significante gevolgen	




adres	Molenbos 3	Ruurlo
EHS waarde	GO	
Geldende bestemming	Bos	
Nieuwe bestemming	Aanduiding [sbb-vs...]	
Opmerkingen	Behoudt overgangsrechtelijke status. Geen significante gevolgen	



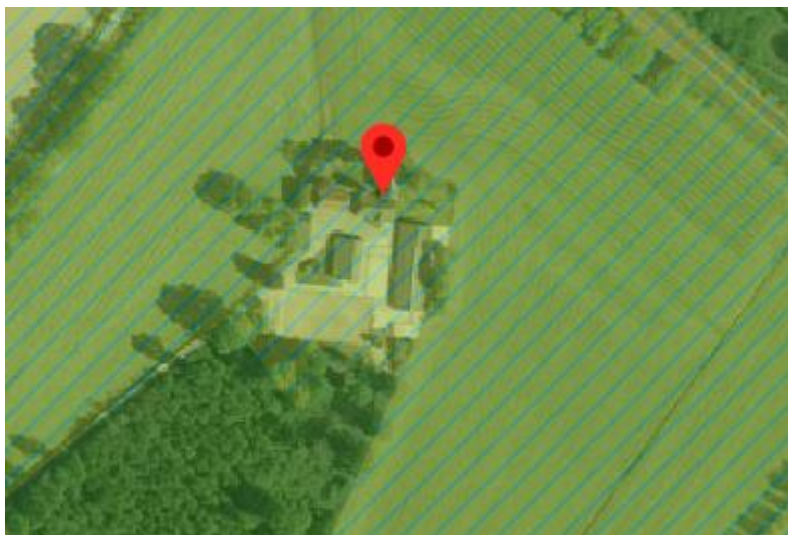
adres	Morsdijk 2-2a	Ruurlo
EHS waarde	GO	
Geldende bestemming	1 ha bouwvlak, agrarisch gebied met landsch. en/of natuurlijke waarde	
Nieuwe bestemming	1,5 bouwvlak, agrarisch	
Opmerkingen	Aanpassing feitelijke situatie. Geen significante gevolgen	




adres	Morsdijk 4	Ruurlo
EHS waarde	GO	
Geldende bestemming	1 ha bouwvlak, agrarisch gebied met landsch. en/of natuurlijke waarde	
Nieuwe bestemming	0,6 bouwvlak, agrarisch	
Opmerkingen	Agrarische bouwvlak verkleining Geen significante gevolgen	



adres	Morsdijk 6a	Ruurlo
EHS waarde	GO	
Geldende bestemming	1 ha bouwvlak, agrarisch gebied	
Nieuwe bestemming	0,5 ha, agrarisch	
Opmerkingen	Agrarische bouwvlak verkleining Geen significante gevolgen	




adres	Reurinkweg 1	Ruurlo
EHS waarde	GO	
Geldende bestemming	1,0 ha bouwvlak , agrarisch gebied	
Nieuwe bestemming	0,5 ha bouwvlak, agrarisch	
Opmerkingen	Agrarische bedrijfsbestemming vervalt Geen significante gevolgen	




Adres	Slootsdijk 10	Ruurlo
EHS waarde	GO	
Geldende bestemming	1,0 ha bouwvlak, agrarisch gebied met landsch. en/of natuurlijke waarden	
Nieuwe bestemming	0,8 ha bouwvlak, agrarisch met natuur- en landschapswaarden	
Opmerkingen	Verkleining agrarisch bouwvlak. Geen significante gevolgen	




Adres	Slootsdijk 12a	Ruurlo
EHS waarde	GO	
Geldende bestemming	0,25 ha bouwvlak, agrarisch gebied en woning	
Nieuwe bestemming	0,4 ha bouwvlak met specifieke aanduiding 'paardenhouderij' (ph) in agrarisch, wonen	
Opmerkingen	Afstemming op vergunde situatie Geen significante gevolgen	




adres	Stapeldijk 1	Ruurlo
EHS waarde	GO	
Geldende bestemming	Landgoed	
Nieuwe bestemming	Horeca, specifieke aanduiding 'restaurant, zalencentrum' (sh-15)	
Opmerkingen	Verwerking art 19 WRO. Geen significante gevolgen	




adres	Vordenseweg 2 en 2a	Ruurlo
EHS waarde	GO	
Geldende bestemming	Landgoed, medebestemming kasteel	
Nieuwe bestemming	'Cultuur en ontspanning' met de specifieke aanduiding 'museum met trouwzaal... ' (sco-07)	
Opmerkingen	Geen significante gevolgen (verwerken van de vergunde situatie)	




adres	Vordenseweg 7, 9	Ruurlo
EHS waarde	GO	
Geldende bestemming	0,25 ha bouwvlak, agrarisch gebied met landsch. en/of natuurlijke waarden	
Nieuwe bestemming	0,25 ha bouwvlak, agrarisch met natuur- en landschapswaarden	
Opmerkingen	Geen significante gevolgen	



adres	Wiersseweg 53-53a	Ruurlo
EHS waarde	GO	
Geldende bestemming	1 ha bouwvlak, agrarisch gebied met landsch. en/of natuurlijke waarden	
Nieuwe bestemming	0,8 ha bouwvlak, agrarisch met natuur- en landschapswaarden	
Opmerkingen	Verkleining agrarisch bouwvlak. Geen significante gevolgen	



Adres	Wiersseweg 55-57	Ruurlo
EHS waarde	GO	
Geldende bestemming	1 ha bouwvlak, agrarisch gebied met landsch. en/of natuurlijke waarden, medebestemming woning	
Nieuwe bestemming	1,3 ha bouwvlak, agrarisch gebied met natuur- en landschapswaarden	
Opmerkingen	Herstel naar feitelijke aanwezige situatie. Geen significante gevolgen	



adres	Zelhemseweg 1	Ruurlo
EHS waarde	GO	
Geldende bestemming	0,5 ha bouwvlak, agrarisch gebied met landsch. en/of natuurlijke waarden	
Nieuwe bestemming	0,5 ha, agrarisch met natuur- en landschapswaarden	
Opmerkingen	Geen significante gevolgen	



adres	Zelhemseweg 4	Ruurlo
EHS waarde	GO	
Geldende bestemming	1 ha bouwvlak, agrarisch gebied met landsch. en/of natuurlijke waarde	
Nieuwe bestemming	0,4 ha bouwvlak, agrarisch met natuur- en landschapswaarden	
Opmerkingen	Verkleining agrarisch bouwvlak. Geen significante gevolgen	



adres	Zelhemseweg 15, 17	Ruurlo
EHS waarde	GO	
Geldende bestemming	1,0 ha bouwvlak, agrarisch gebied met landsch. en/of natuurlijke waarden (lag op de voormalige gemeentegrens)	
Nieuwe bestemming	1,5 ha bouwvlak, agrarisch met natuur- en landschapswaarden	
Opmerkingen	Verwerking vergunde situatie/correctie gemeentegrens. Geen significante gevolgen	

