gemeente Berkelland

Schaghorstweg 8 (Gelselaar)

Aan deze tekening kunnen geen rechten worden ontleend

bestemming 'Bedrijf' omzetten in 'Wonen'
(plankaart 1)
(n.a.v. zienswijzen 2)

Schaal 1:1000

0 10 20 30m

25 Oktober 2021

gemeente Berkelland

Van Tuyll van Sersooskerkenweg (Ruurlo)

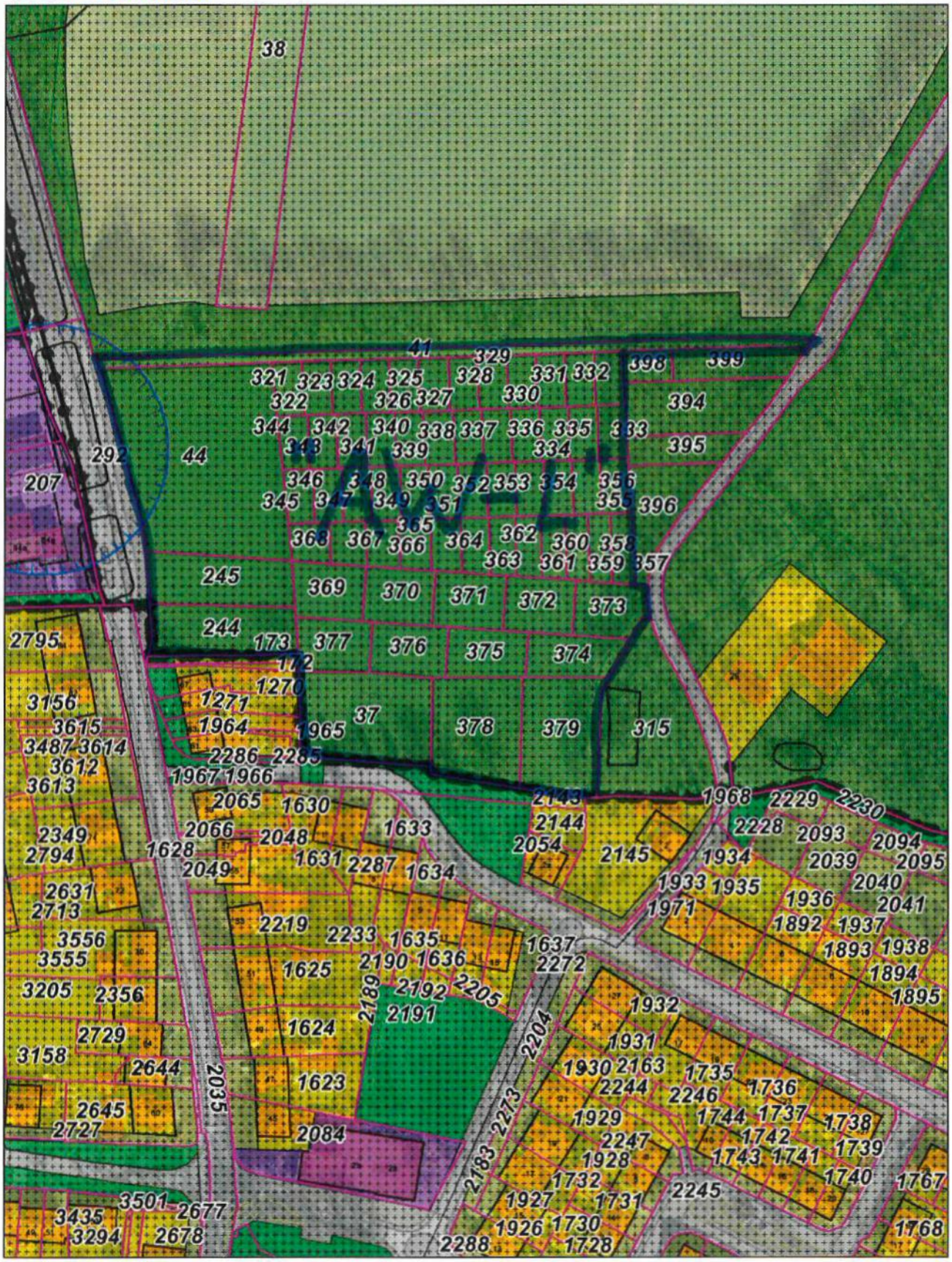


Aan deze tekening kunnen geen rechten worden ontleend

bestemming 'Bos' omzetten in 'AW-L'
(plankaart 8)
(n.a.v. zienswijzen 3)

Schaal 1:2000

0 20 40 60m

25 Oktober 2021

gemeente Berkelland

Vellerdijk 5 (Ruurlo)

Aan deze tekening kunnen geen rechten worden ontleend

verruimen bestemmingsvlak 'Wonen' met 6 m.
(plankaart 17)
(n.a.v. zienswijzen 4)

Schaal 1:1000

0 10 20 30m

27 Oktober 2021

gemeente Berkelland

Landweerdijk 5 (Eibergen)

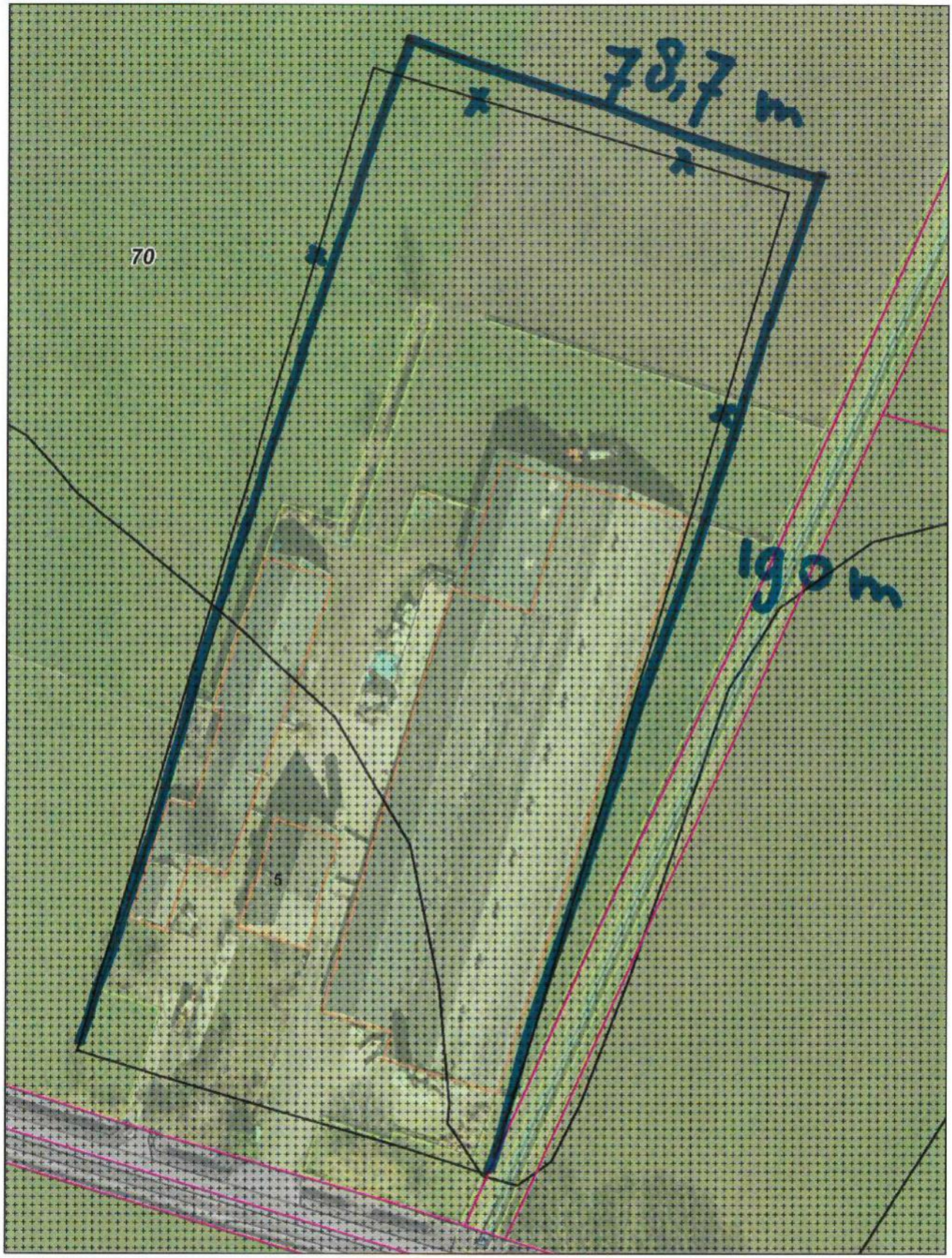


Aan deze tekening kunnen geen rechten worden ontleend

aanpassing agrarisch bouwvlak cf. dwg-bestand
(plankaart 11)
(n.a.v. zienswijzen 5)

Schaal 1:1000

0 10 20 30m

27 Oktober 2021

gemeente Berkelland

Ruurloseweg 43-43b (Borculo)

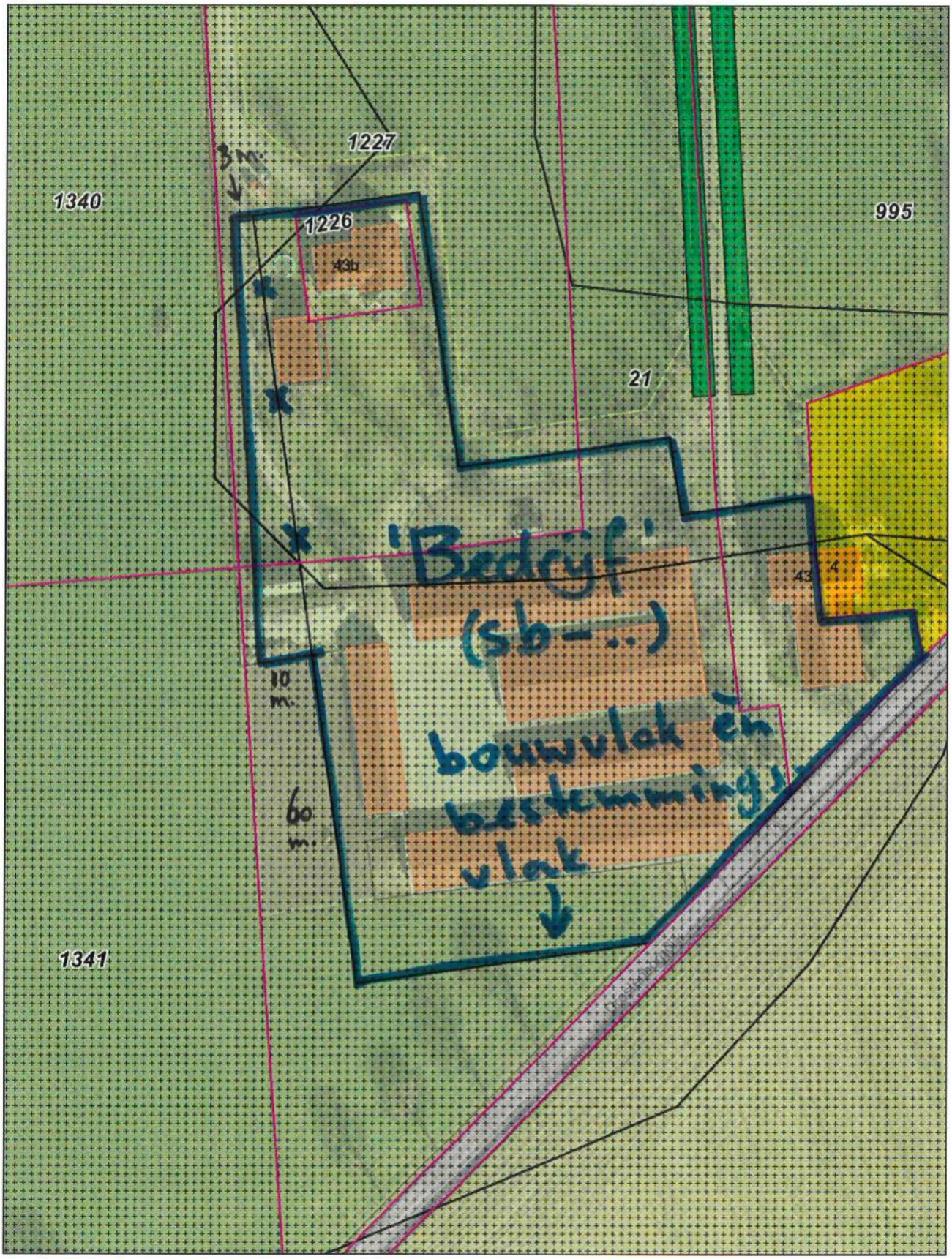


Aan deze tekening kunnen geen rechten worden ontleend

bestemming 'AW-L' met bouwvlak omzetten in
'Bedrijf'/(sb-xx) en bouwvlak)
(plankaart 9)
(n.a.v. zienswijzen 6)

Schaal 1:1000

0 10 20 30m

02 November 2021

gemeente Berkelland

Höfteweg 10-10a (Ruurlo)

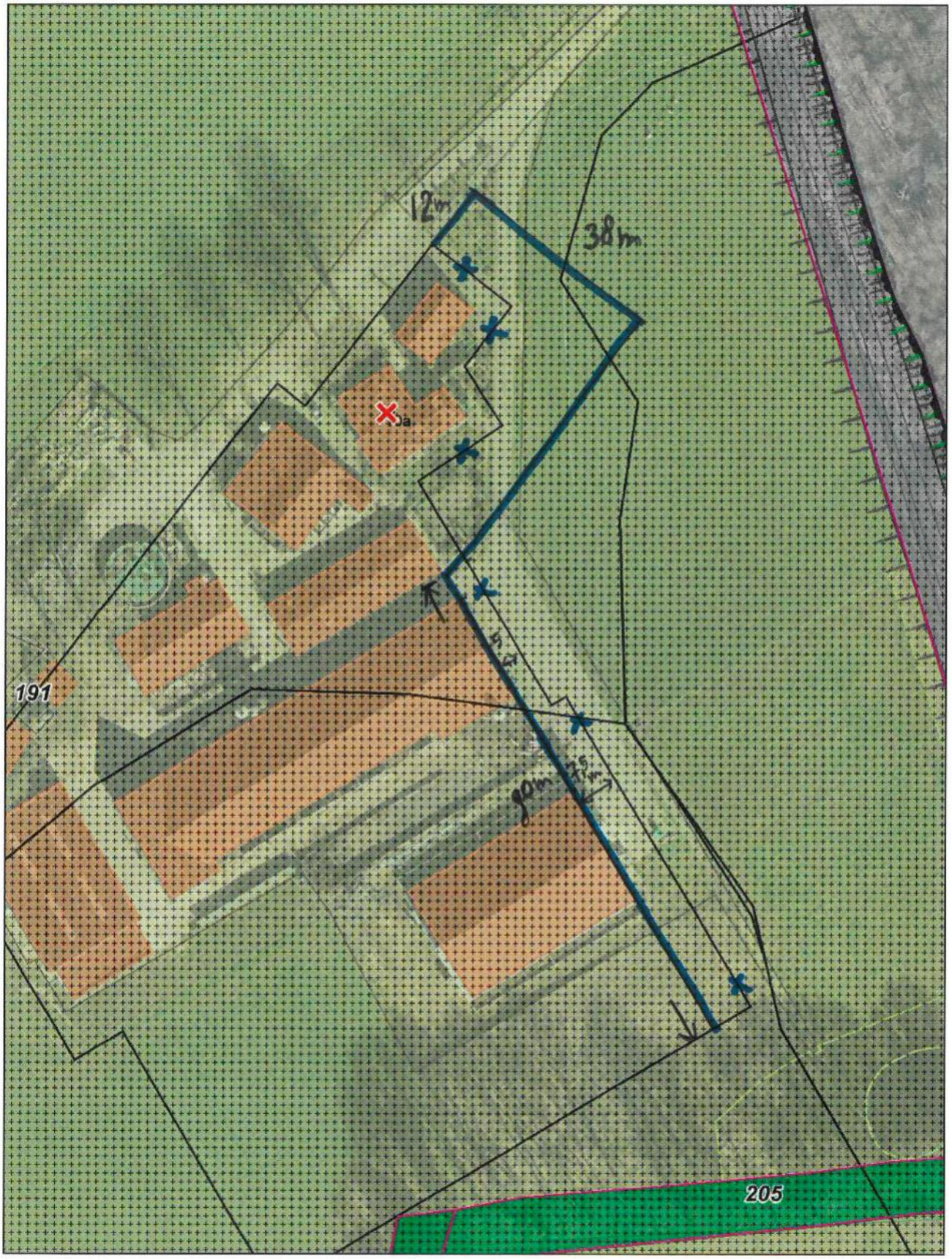


Aan deze tekening kunnen geen rechten worden ontleend

aanpassen agrarisch bouwvlak
(plankaart 8)
(n.a.v. zienswijzen nr. 11)

Schaal 1:1000

0 10 20 30m

08 November 2021

gemeente Berkelland

Tolhutterweg 3 (Ruurlo)

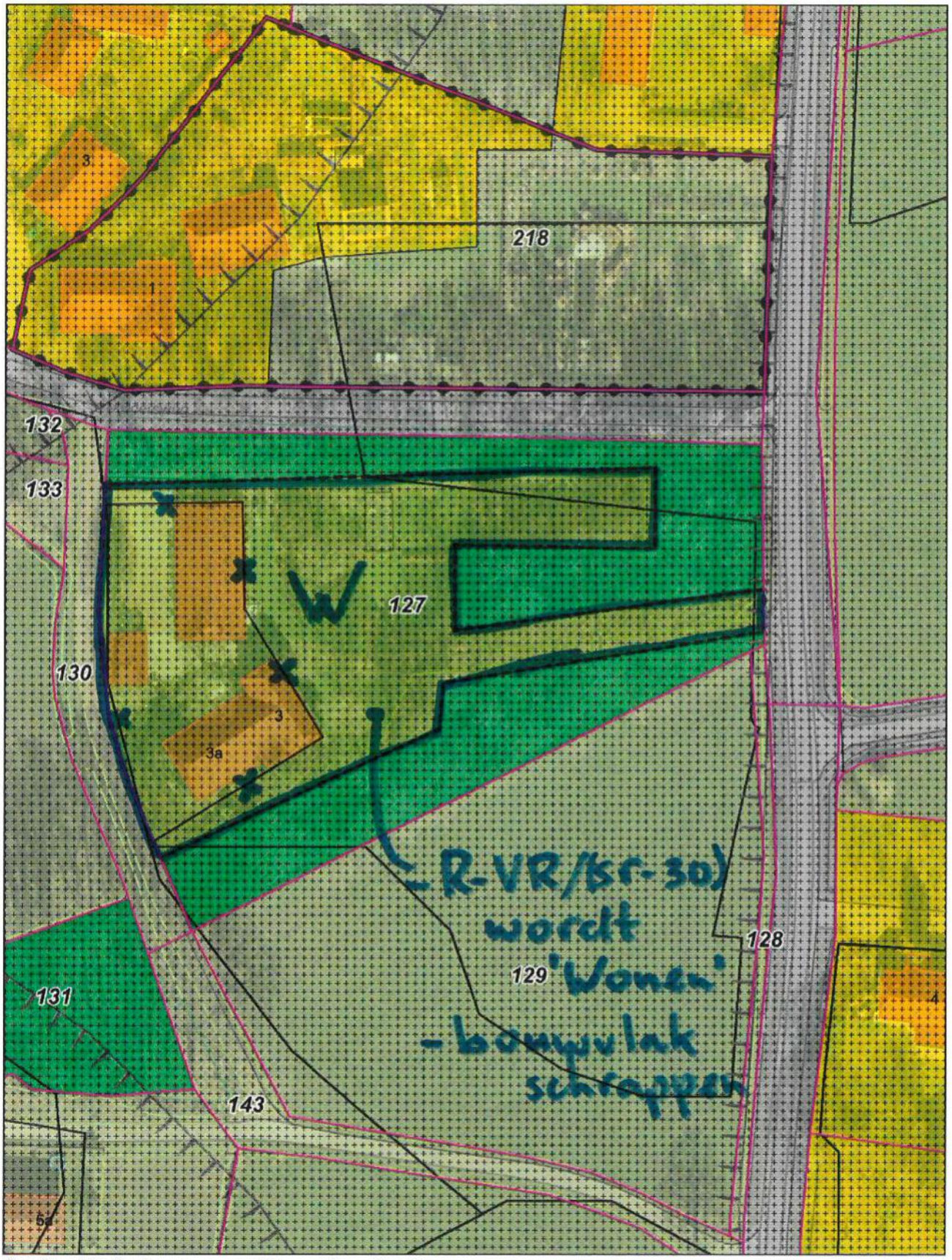


Aan deze tekening kunnen geen rechten worden ontleend

omzetten 'R-VR'/9sr-30) om 'Wonen' en schrappen van het bouwvlak
(plankaart 13)
(n.a.v. zienswijzen nr. 13)

Schaal 1:1000

0 10 20 30m

04 November 2021

gemeente Berkelland

Pasmanweg 12 (Neede)

Aan deze tekening kunnen geen rechten worden ontleend

aanpassing bestemmingsvlak 'Wonen'
(plankaart 3)
(n.a.v. zienswijzen nr. 14)

Schaal 1:1000

0 10 20 30m

05 November 2021

gemeente Berkelland

Groenloseweg 56 (Ruurlo)

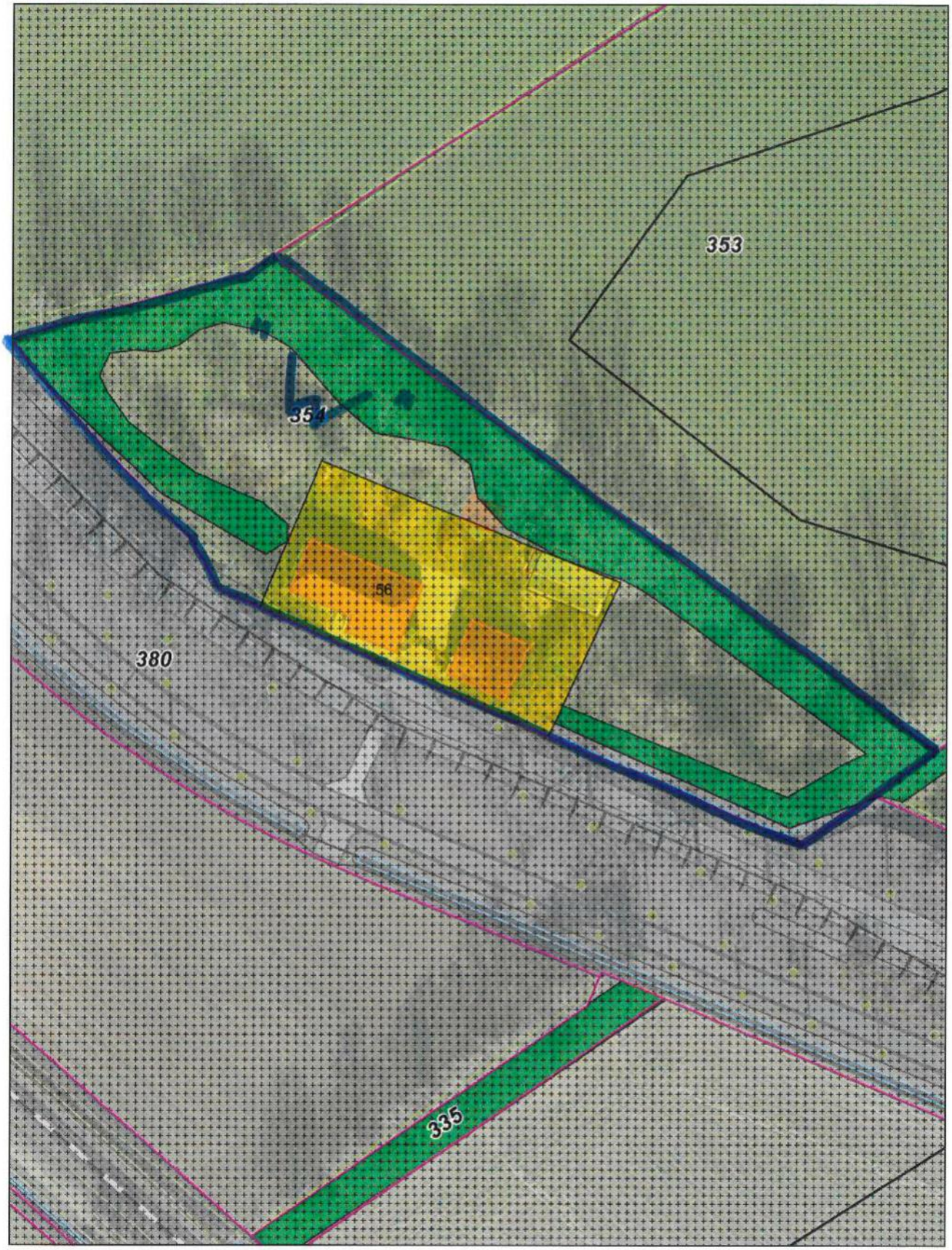


Aan deze tekening kunnen geen rechten worden ontleend

aanpassing bestemmingsvlak 'Wonen'
(plankaart 14)
(n.a.v. zienswijzen nr. 15)

Schaal 1:1000

0 10 20 30m

05 November 2021

gemeente Berkelland

Vlakkendijk e.o. (Ruurlo)

Aan deze tekening kunnen geen rechten worden ontleend

vml. weidevogelgebied: 'AW-NL' omzetten in 'Agrarisch'
(plankaart 17)
(n.a.v. zienswijzen 16 en 17)

Schaal 1:10000

0 200 400 600m

05 November 2021

Vorsterkampweg 7 (Ruurlo)

gemeente Berkelland

Aan deze tekening kunnen geen rechten worden ontleend

omzetten agrarische bestemming en bouwvlak in 'Wonen'
(plankaart 13)
(n.a.v. zienswijzen 19)

Schaal 1:1000

0 10 20 30m

10 November 2021

gemeente Berkelland

Lutterweg 1 (Eibergen)

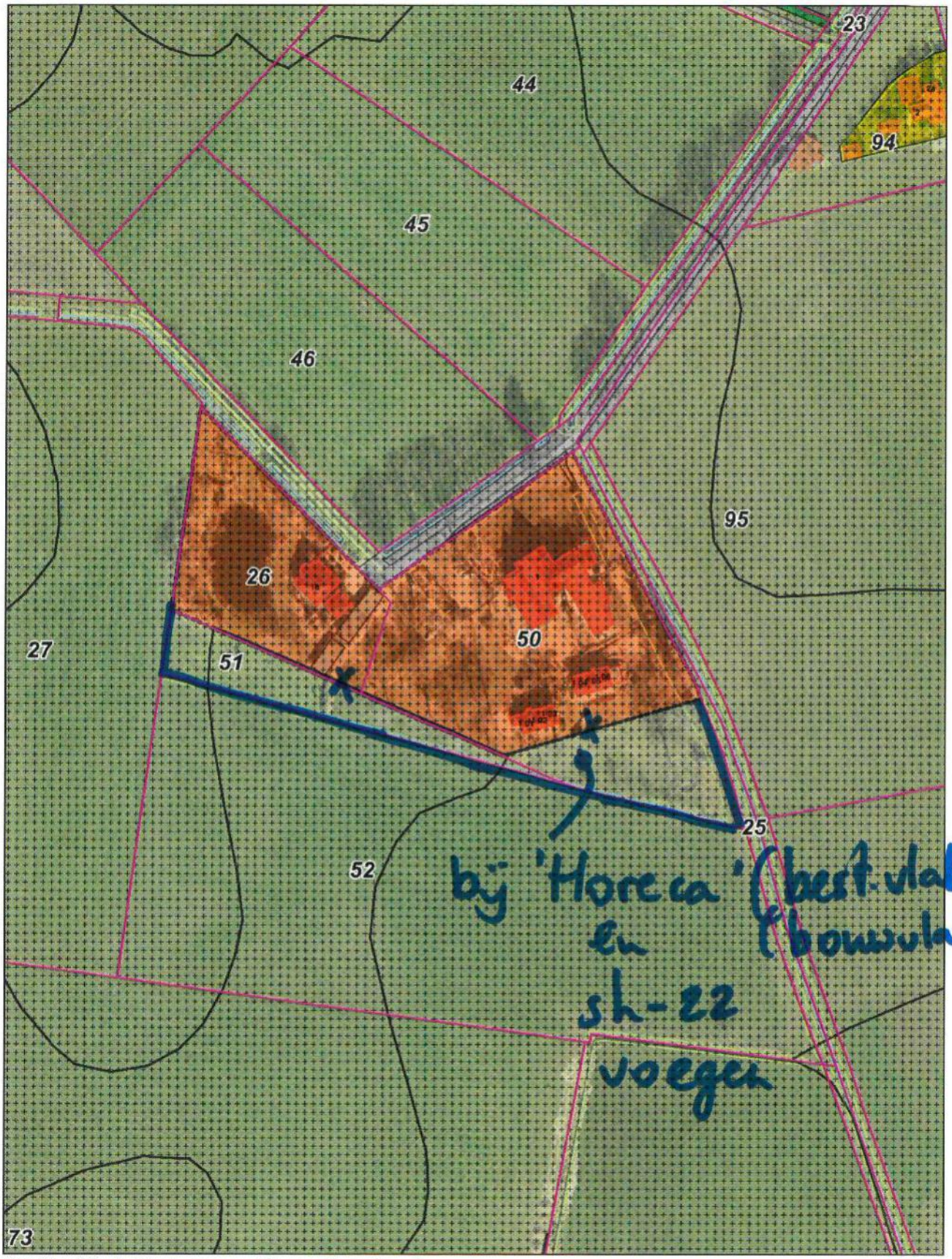


Aan deze tekening kunnen geen rechten worden ontleend

vergroten bestemmingsvlak/bouwvlak
'Horeca' en aanduiding (sh-22)
(plankaart 11)
(n.a.v. zienswijzen 20)

Schaal 1:2000

0 20 40 60m

10 November 2021

gemeente Berkelland

Schaghorstweg 2 (Gelselaar)

Aan deze tekening kunnen geen rechten worden ontleend

vergroten bouwvlak binnen bestemmingsvlak 'Bedrijf'
(plankaart 1)
(n.a.v. zienswijzen 21)

Schaal 1:1000

0 10 20 30m

10 November 2021

gemeente Berkelland

Bumptmansweg 4 (Beltrum)

Aan deze tekening kunnen geen rechten worden ontleend

aanpassen agrarisch bouwvlak
(plankaart 18)
(n.a.v. zienswijzen 22)

Schaal 1:1000

0 10 20 30m

12 November 2021

gemeente Berkelland

Steenmorsweg 11a (Neede)

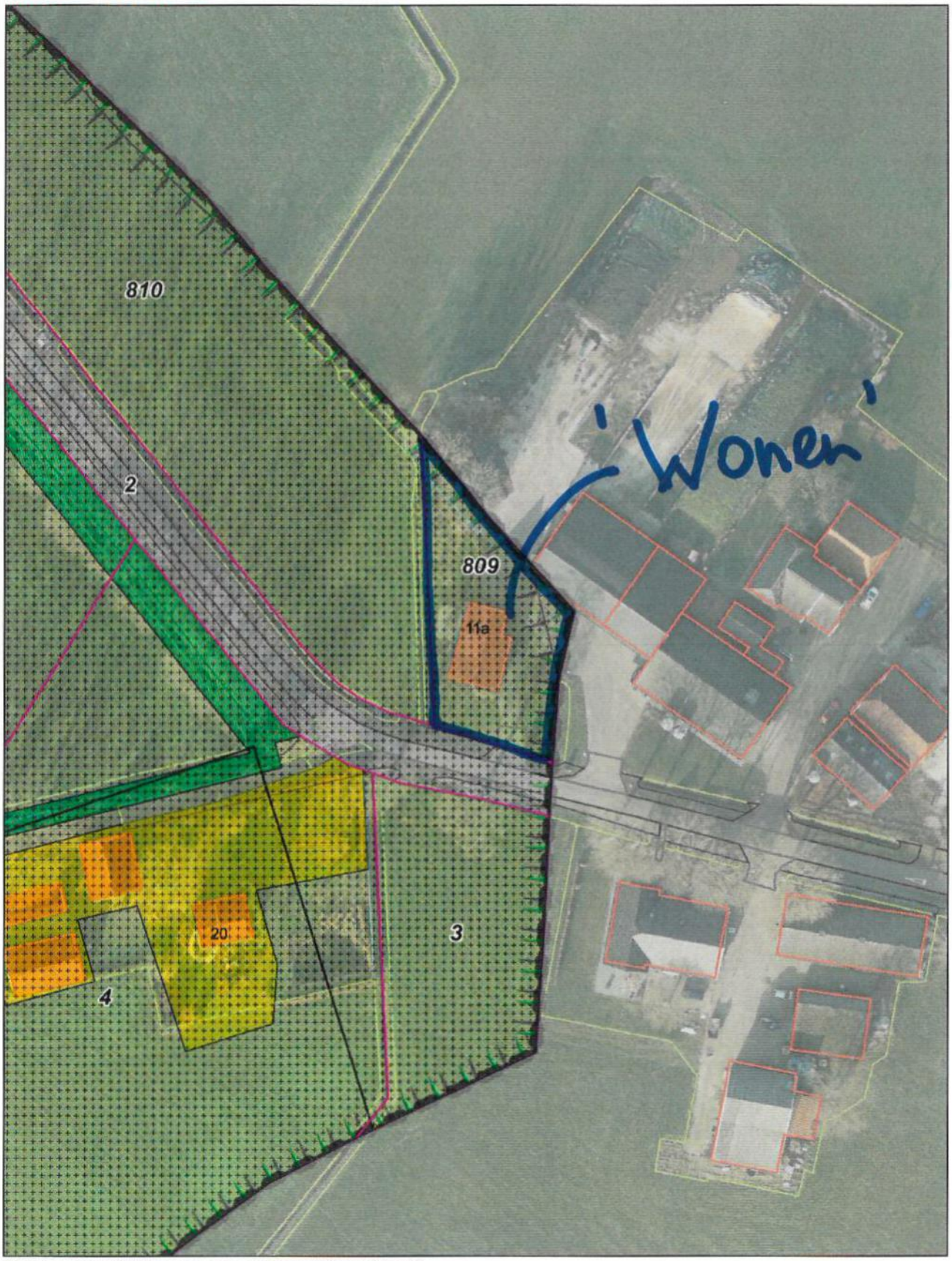


Aan deze tekening kunnen geen rechten worden ontleend

agrarisch bouwvlak omzetten in bestemmingsvlak 'Wonen'
(plankaart 2)
(n.a.v. zienswijzen 24)

Schaal 1:1000

0 10 20 30m

12 November 2021

gemeente Berkelland

Hambroekweg 6 (Borculo)

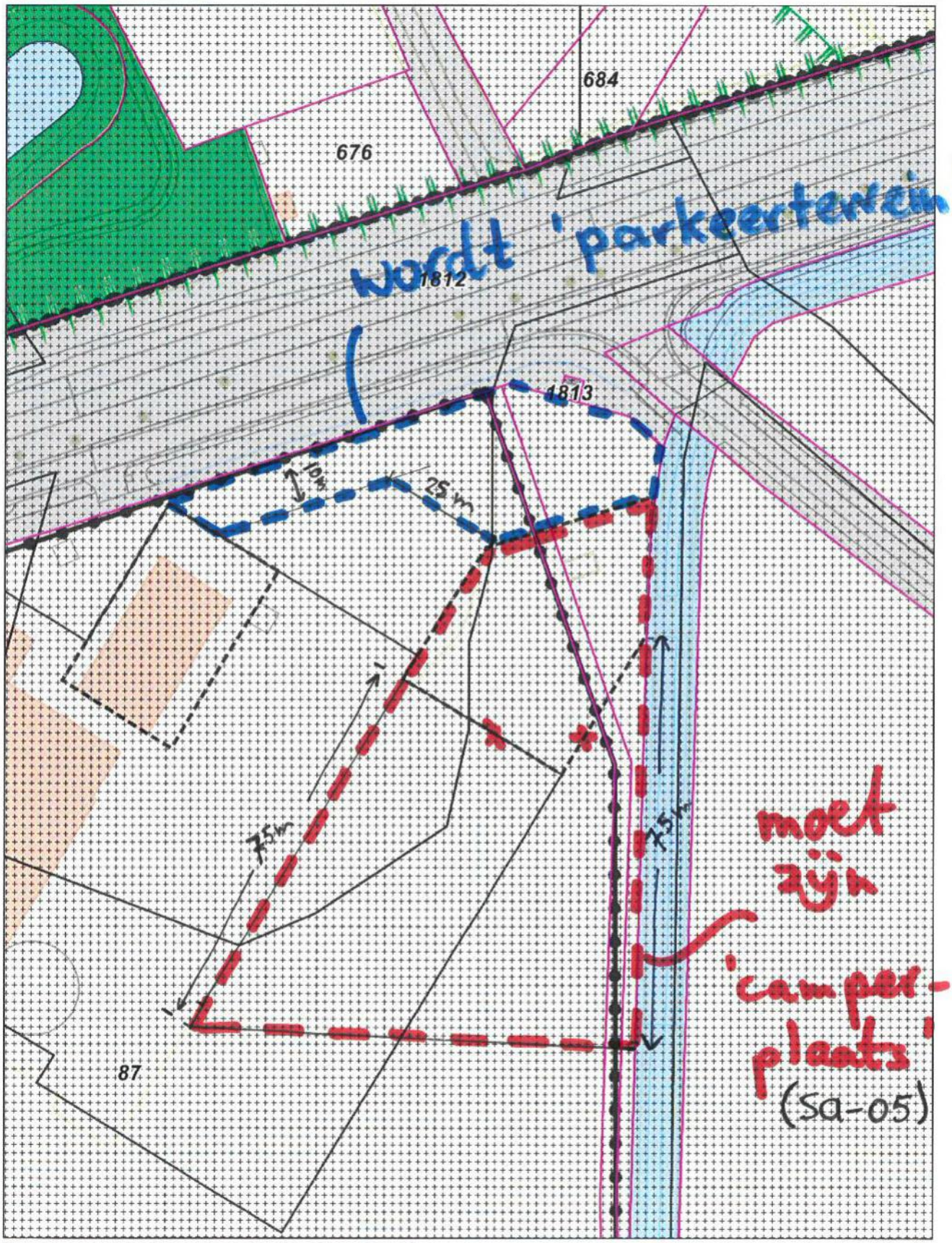


Aan deze tekening kunnen geen rechten worden ontleend

aanpassing functieaanduiding 'parkeerterrein'
en opvoeren functieaanduiding 'camperplaats'
(plankaart 9)
(n.a.v. zienswijzen nr. 25)

Schaal 1:1000

0 10 20 30m

30 Maart 2022

gemeente Berkelland

Bultemansweg 6 (Beltrum)

Aan deze tekening kunnen geen rechten worden ontleend

aanpassen bestemmingsvlak 'Wonen'
(plankaart 15)
(n.a.v. zienswijzen 27)

Schaal 1:1000

0 10 20 30m

16 November 2021

gemeente Berkelland

Barchemseweg 40 (Borculo)

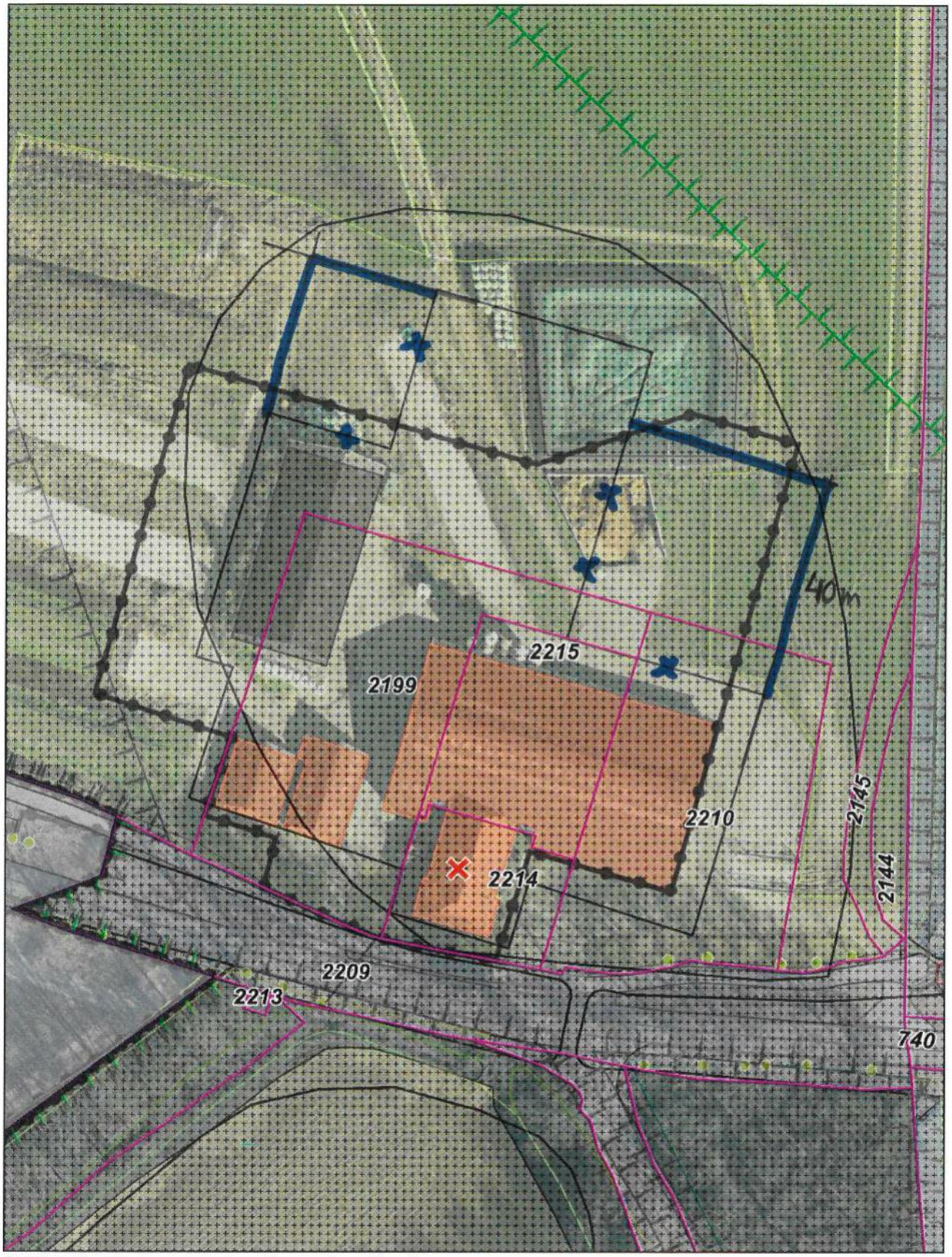


Aan deze tekening kunnen geen rechten worden ontleend

aanpassen agrarisch bouwvlak
(plankaart 4)
(n.a.v. zienswijzen nr. 28)

Schaal 1:1000

0 10 20 30m

03 December 2021

gemeente Berkelland

Palsenborg 5-7 (Borculo)

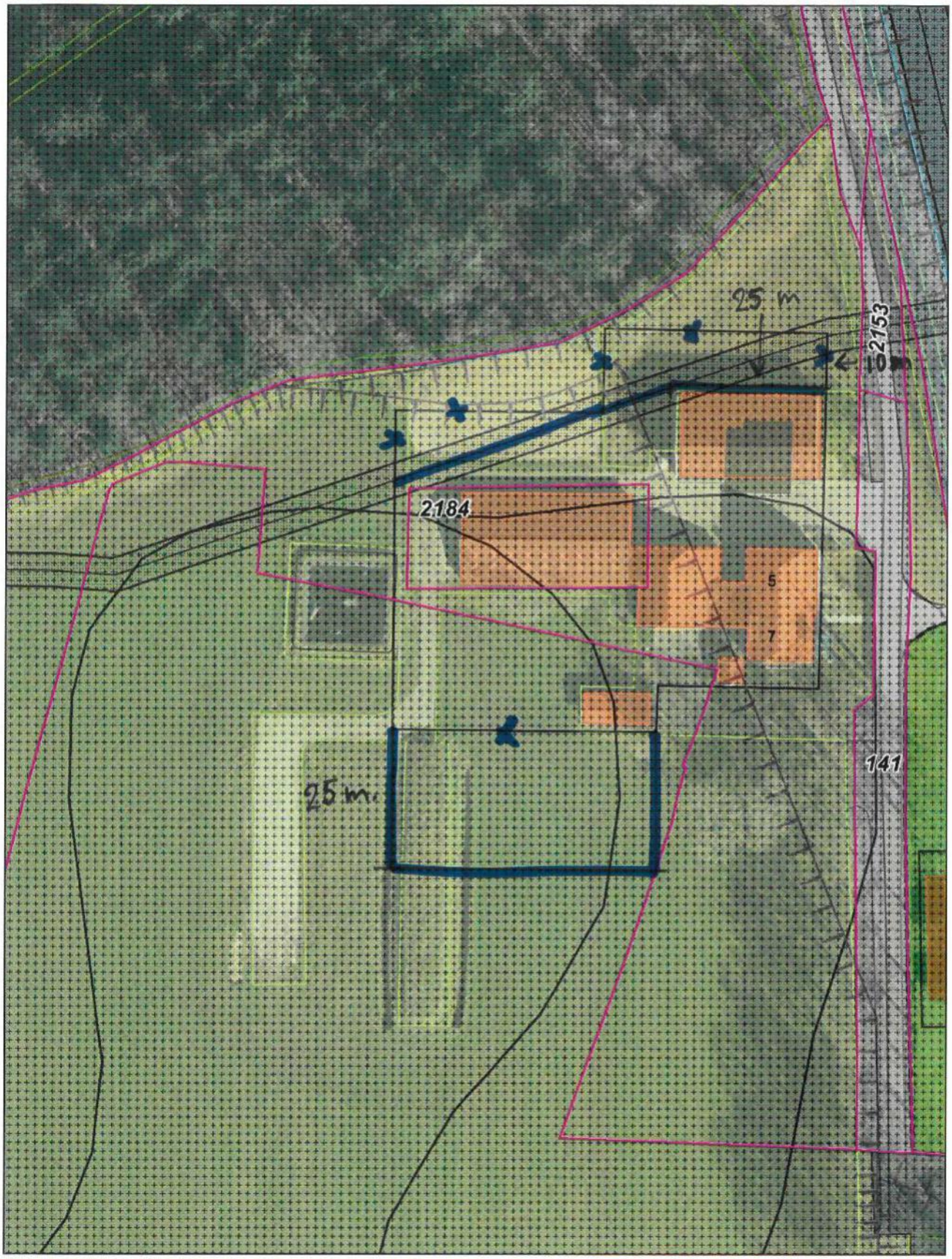


Aan deze tekening kunnen geen rechten worden ontleend

aanpassen agrarisch bouwvlak
(plankaart 4)
(n.a.v. zienswijzen nr. 28)

Schaal 1:1000

0 10 20 30m

03 December 2021

westelijk van Oude Deldenseweg 7 (Neede)

Aan deze tekening kunnen geen rechten worden ontleend

gekoppeld agrarisch bouwvlak verschuiven
(plankaart 2)
(n.a.v. zienswijzen 29)

Schaal 1:500

0 5 10 15m

16 November 2021

gemeente Berkelland

Oude Eibergseweg 4 (Haarlo)

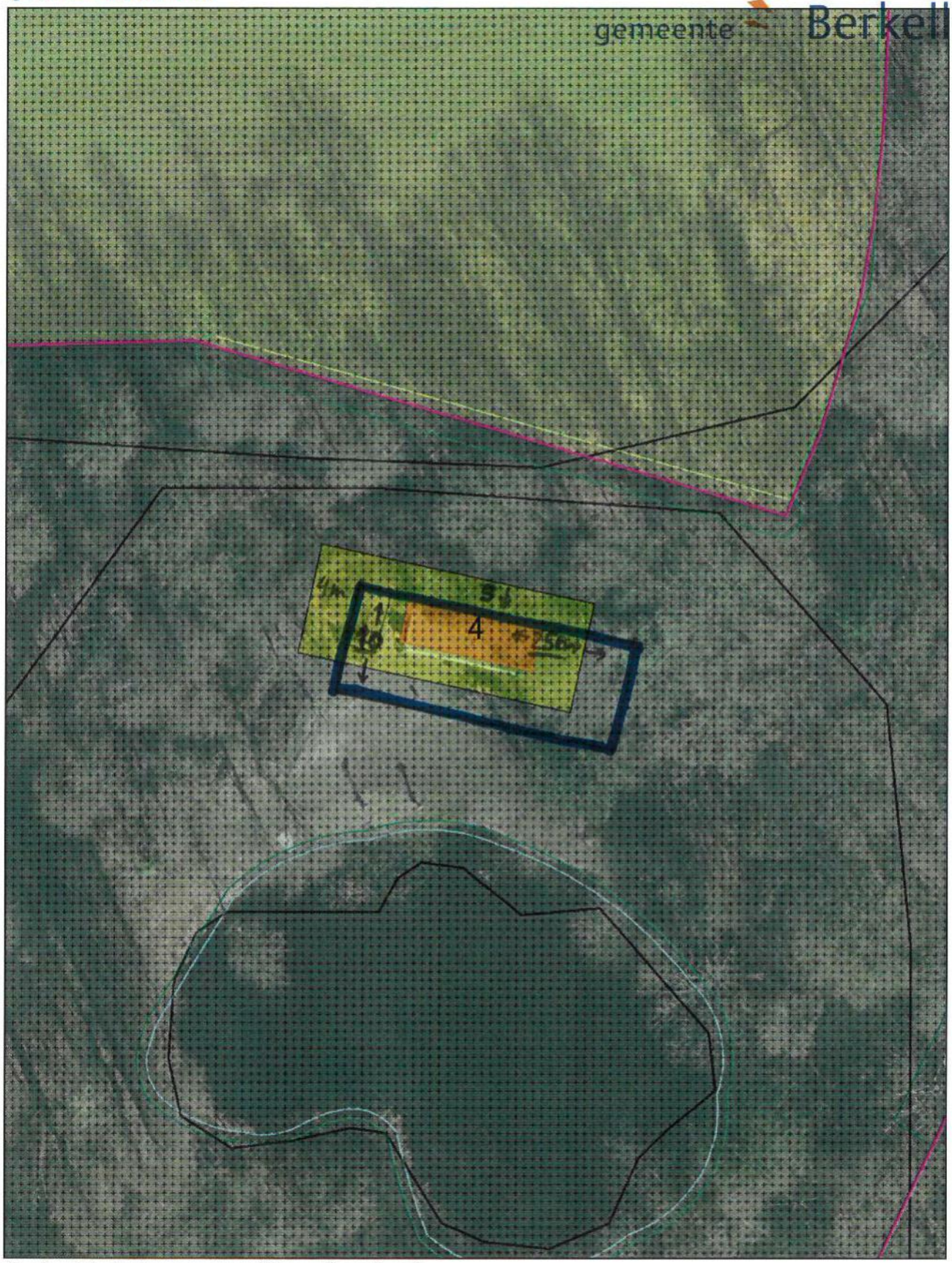


Aan deze tekening kunnen geen rechten worden ontleend

verschuiven bestemmingsvlak 'R-RW'
(plankaart 10)
(n.a.v. zienswijzen 30)

Schaal 1:500

0 5 10 15m

16 November 2021

gemeente Berkelland

Hengeloseweg 10 (Ruurlo)

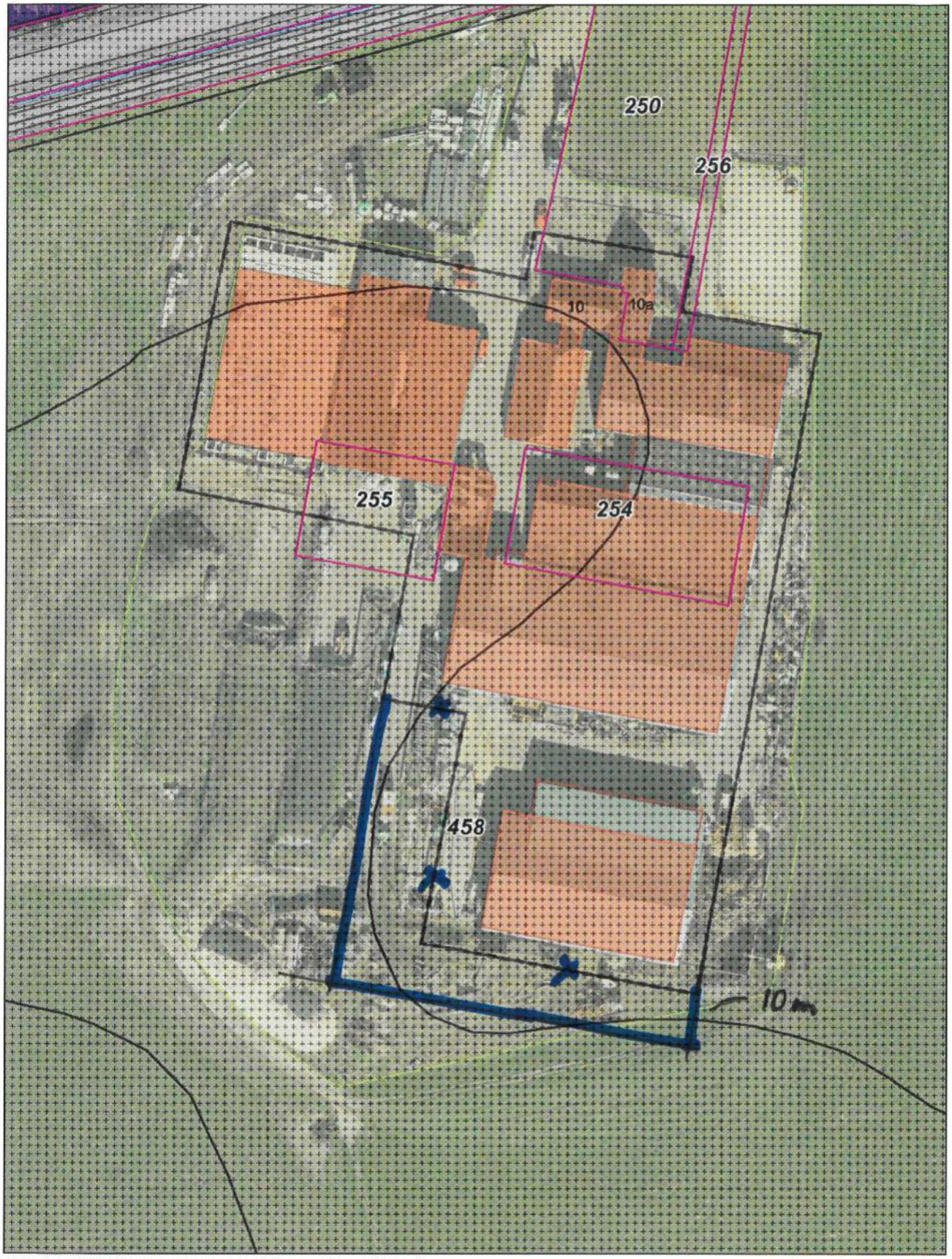


Aan deze tekening kunnen geen rechten worden ontleend

aanpassen agrarisch bouwvlak/functieaanduiding
(plankaart 19b)
(n.a.v. zienswijzen nr. 31)

Schaal 1:1000

0 10 20 30m

03 December 2021

gemeente Berkelland

Borculoseweg 171 (Neede)

Aan deze tekening kunnen geen rechten worden ontleend

aanpassen bestemmingsvlak 'Wonen' tot agrarisch bouwvlak
(plankaart 5)
(n.a.v. zienswijzen nr. 35)

Schaal 1:1000
0 10 20 30m

03 December 2021

gemeente Berkelland

Buitinksweg 1 (Beltrum)

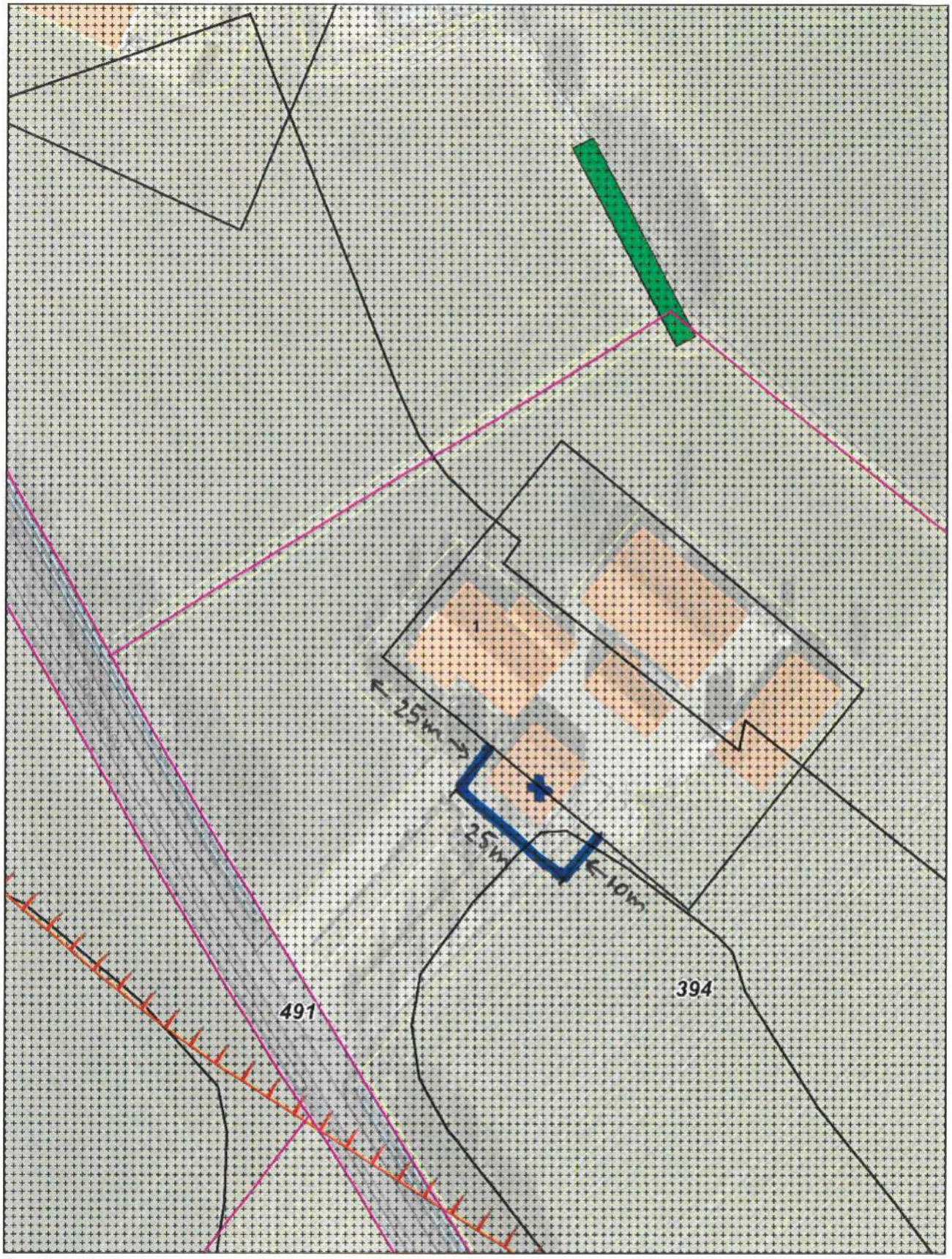


Aan deze tekening kunnen geen rechten worden ontleend

aanpassen agrarisch bouwvlak
(plankaart 15)
(n.a.v. zienswijzen nr. 36)

Schaal 1:1000

0 10 20 30m

07 December 2021

gemeente Berkelland

Spilmansdijk ong (Beltrum)

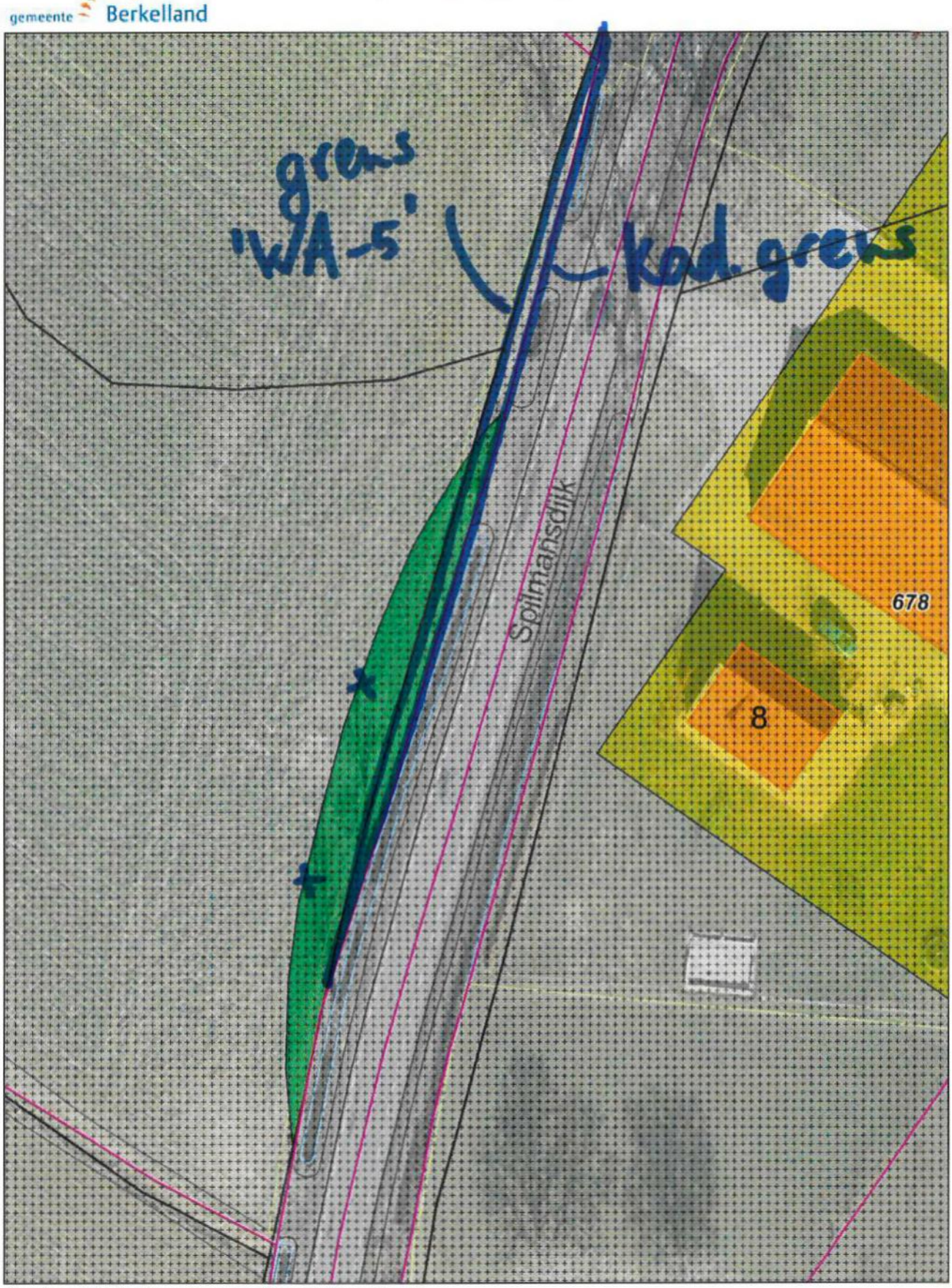


Aan deze tekening kunnen geen rechten worden ontleend

aanpassen bestemming 'G-L'
(plankaart 15)
(n.a.v. zienswijzen nr. 39)

Schaal 1:500

0 5 10 15m

03 December 2021

gemeente Berkelland

Leunkweg 4 (Beltrum)

Aan deze tekening kunnen geen rechten worden ontleend

aanpassen agrarisch bouwvlak
(plankaart 15)
(n.a.v. zienswijzen nr. 41)

Schaal 1:1000

0 10 20 30m

19 November 2021

gemeente Berkelland

Broekhuisdijk 9 (Gelselaar)

Aan deze tekening kunnen geen rechten worden ontleend

aanpassen bestemmingsvlak 'Wonen'
(plankaart 1)
(n.a.v. zienswijzen nr. 43)

Schaal 1:1000

0 10 20 30m

23 November 2021

gemeente Berkelland

Slaapweg 4-4a (Geesteren)

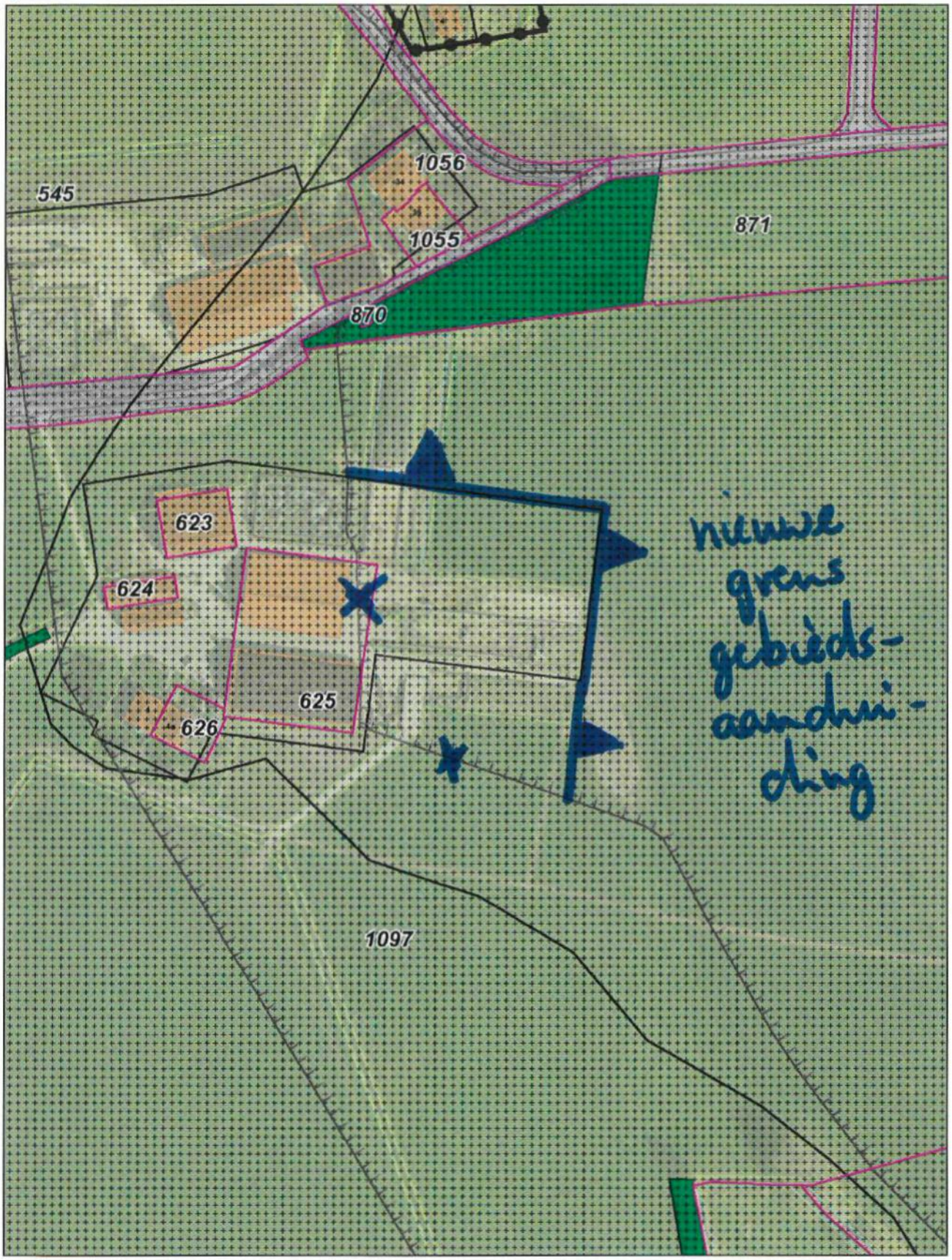


Aan deze tekening kunnen geen rechten worden ontleend

gebiedsaanduiding 'overige zone - cultuurhistorisch waardevolle akker' laten eindigen bij bouwvlakgrens (plankaart 4)
(n.a.v. zienswijzen nr. 45)

Schaal 1:2000

0 20 40 60m

11 Januari 2022

gemeente Berkelland

Sint Isidorushoeveweg 5 (Rietmolen)

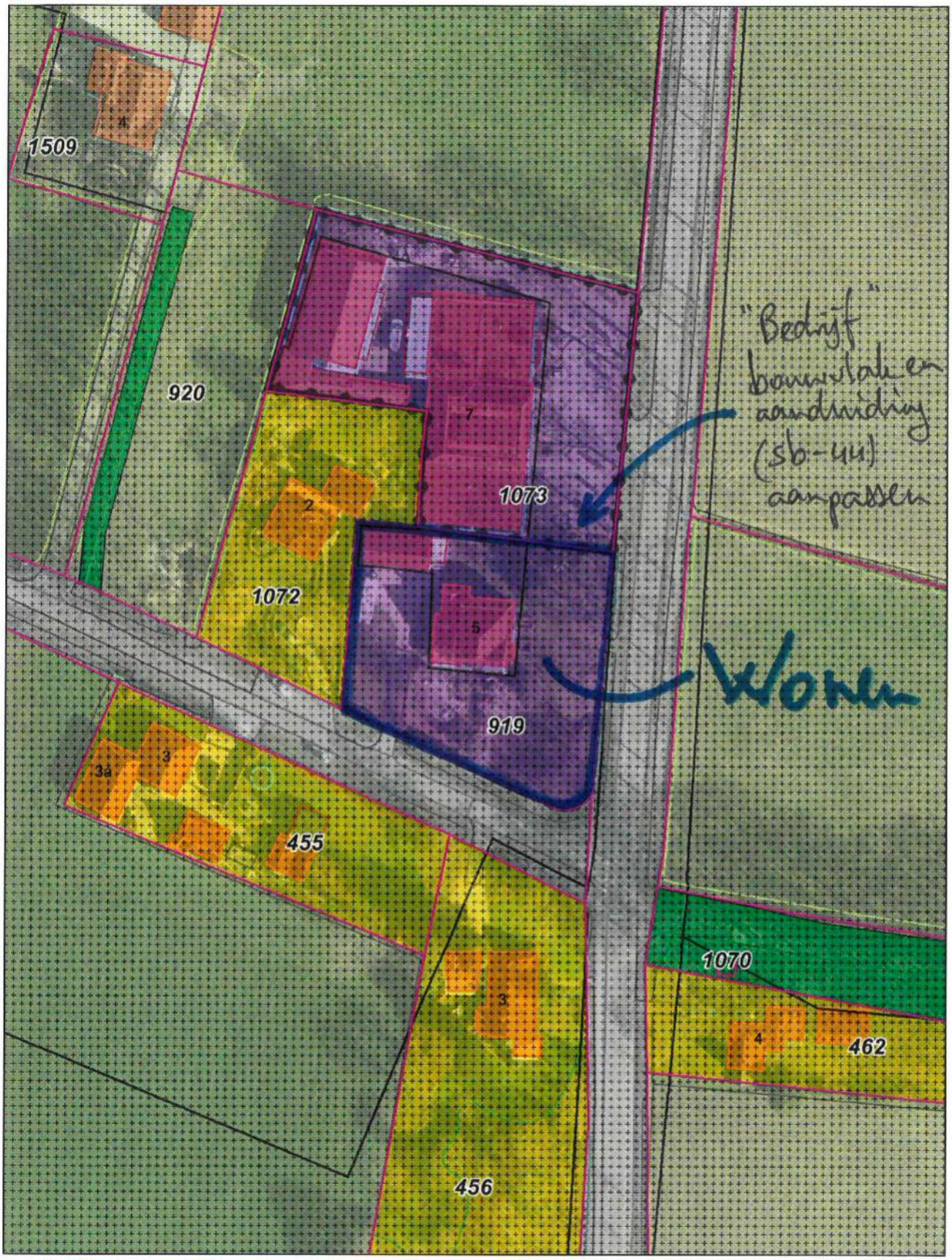


Aan deze tekening kunnen geen rechten worden ontleend

'Bedrijf'/(sb-44) deels omzetten in wonen en bouw-/ bestemmings-/aanduidingsvlak daarop aanpassen (plankaart 3)
(n.a.v. zienswijzen nr. 49)

Schaal 1:1000

0 10 20 30m

22 November 2021

gemeente Berkelland

Mödijk 6 (Ruurlo)

Aan deze tekening kunnen geen rechten worden ontleend

agrarisch bouwvlak aanpassen
(plankaart 13)
(n.a.v. zienswijzen nr. 51)

Schaal 1:1000

0 10 20 30m

22 November 2021

gemeente Berkelland

Geerdinksdijk 14 (Borculo)

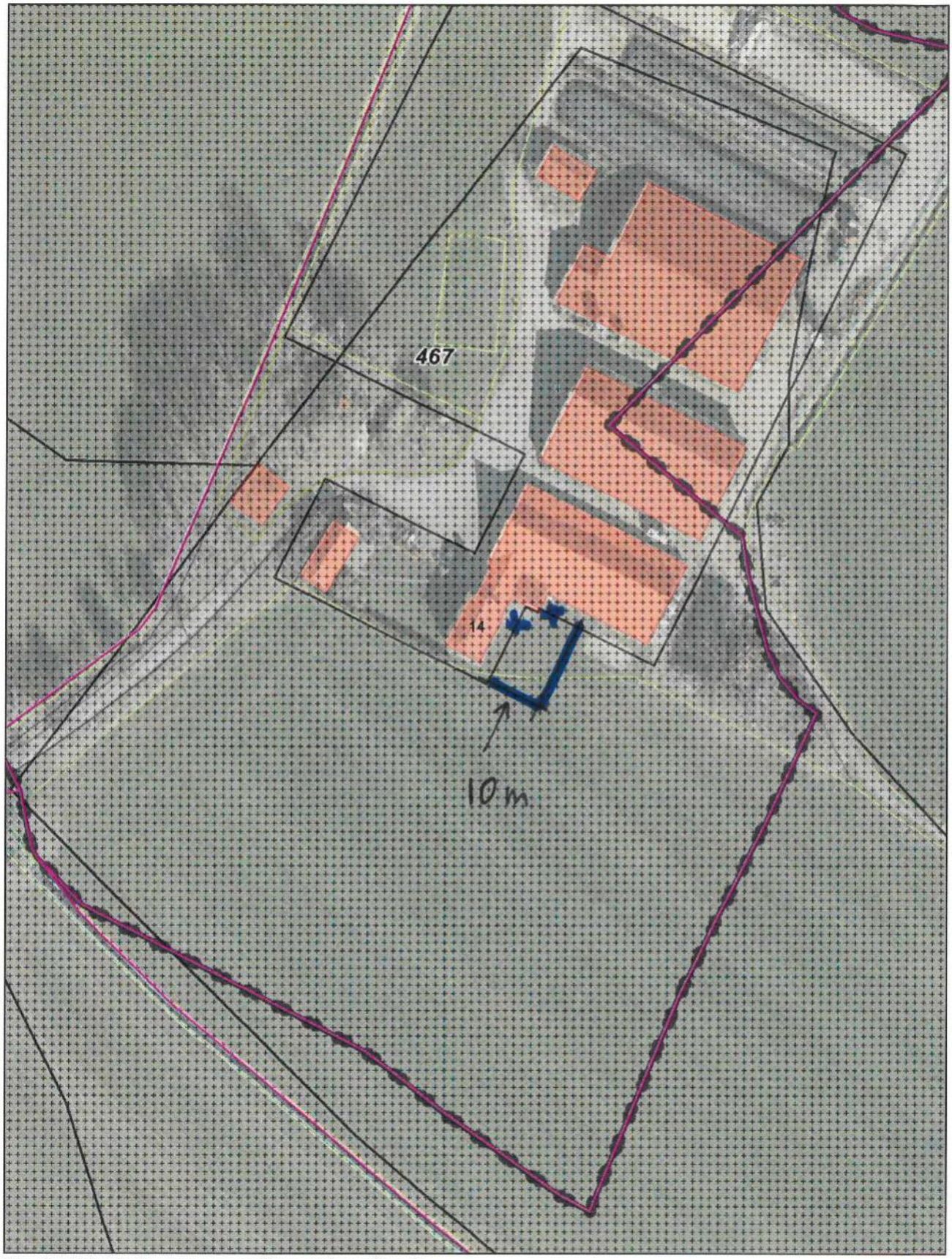


Aan deze tekening kunnen geen rechten worden ontleend

aanpassen agrarisch bouwvlak
(plankaart 10)
(n.a.v. zienswijzen nr. 53)

Schaal 1:1000

0 10 20 30m

03 December 2021

gemeente Berkelland

Schuurmansweg 3a (Beltrum)

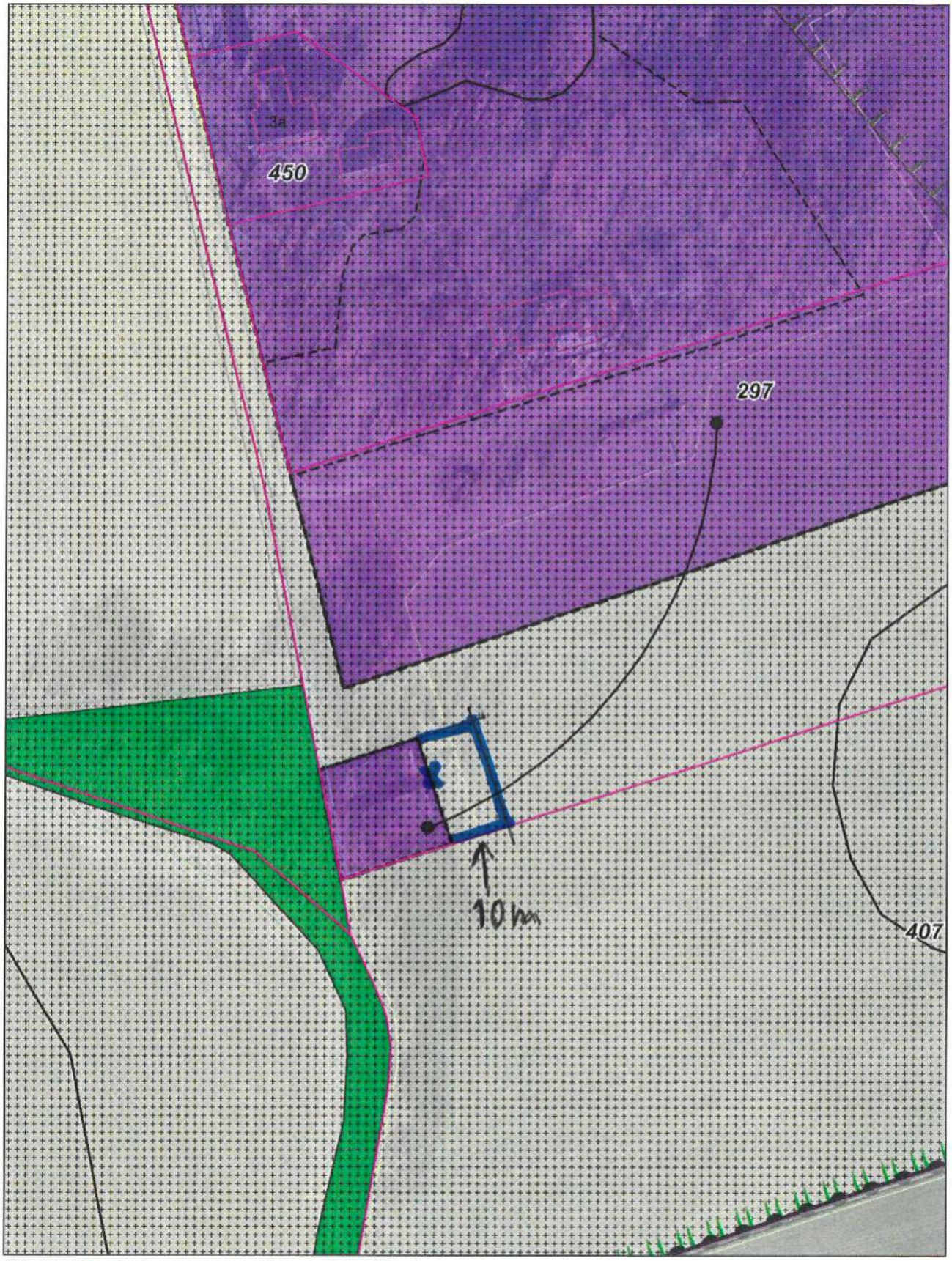


Aan deze tekening kunnen geen rechten worden ontleend

aanpassen bestemmingsvlak/bouwvlak/
functieaanduiding (sb-121)
(plankaart 18)
(n.a.v. zienswijzen nr. 54)

Schaal 1:1000

0 10 20 30m

15 December 2021

gemeente Berkelland

Mengersdijk 6 (Neede)

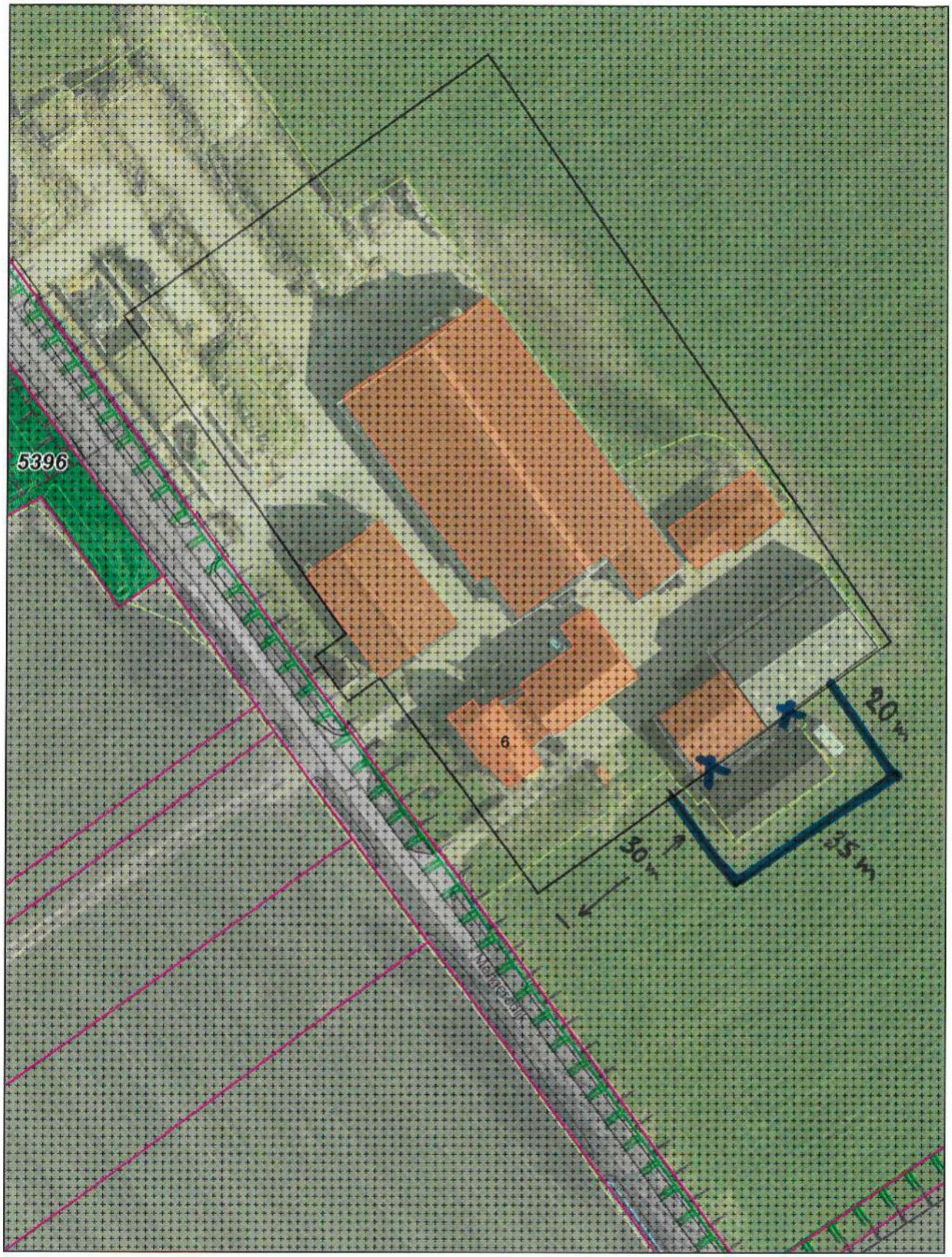


Aan deze tekening kunnen geen rechten worden ontleend

aanpassen agrarisch bouwvlak
(plankaart 2)
(n.a.v. zienswijzen nr. 55)

Schaal 1:1000

0 10 20 30m

02 December 2021

Wolinkweg 10 (Haarlo)

gemeente Berkelland

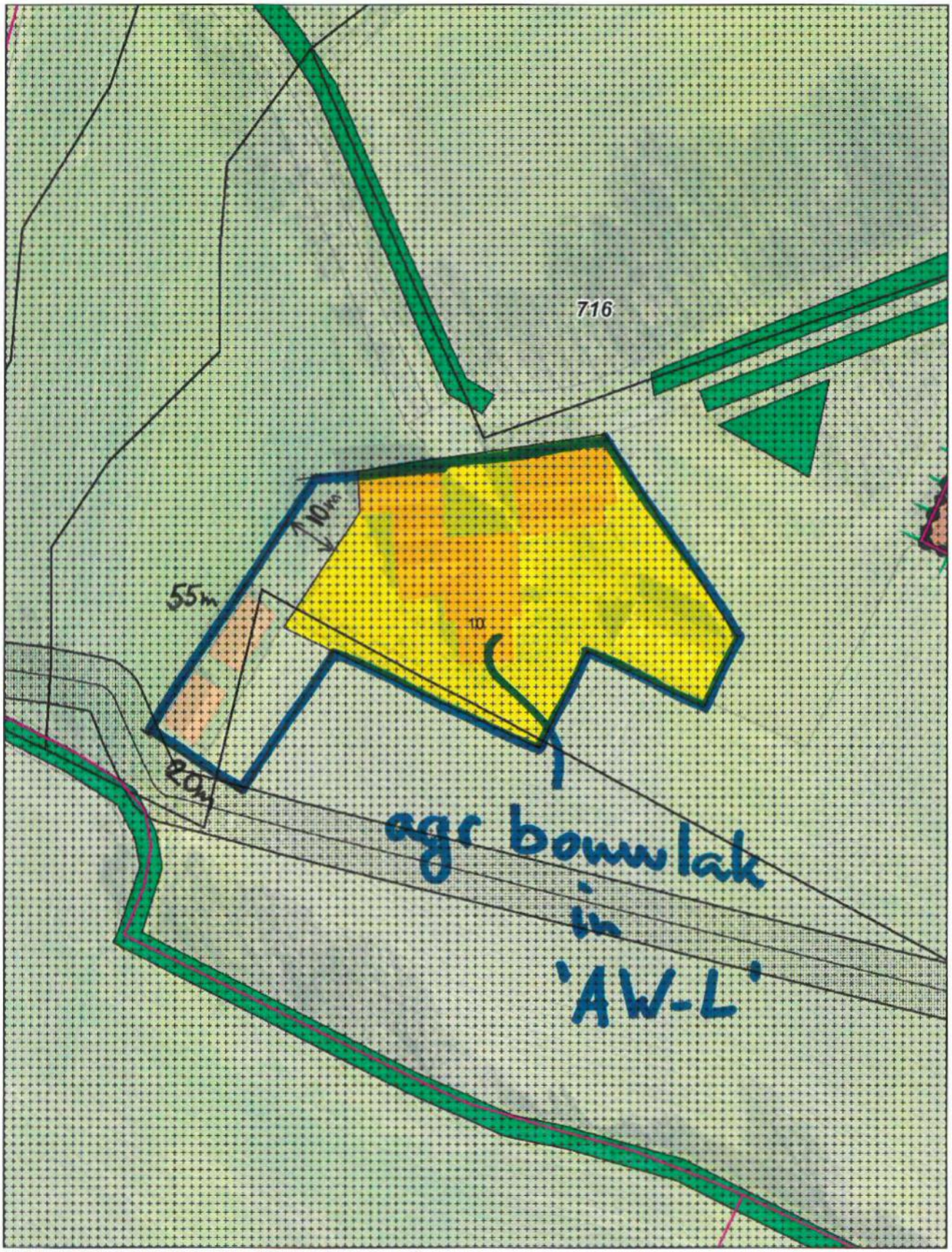


Aan deze tekening kunnen geen rechten worden ontleend

bestemmingsvlak 'Wonen' aanpassen tot agrarisch bouwvlak
(planbkaart 10)
(zienswijzen nr. 58)

Schaal 1:1000

0 10 20 30m

27 Januari 2022

gemeente Berkelland

Heure 5 (Borculo)

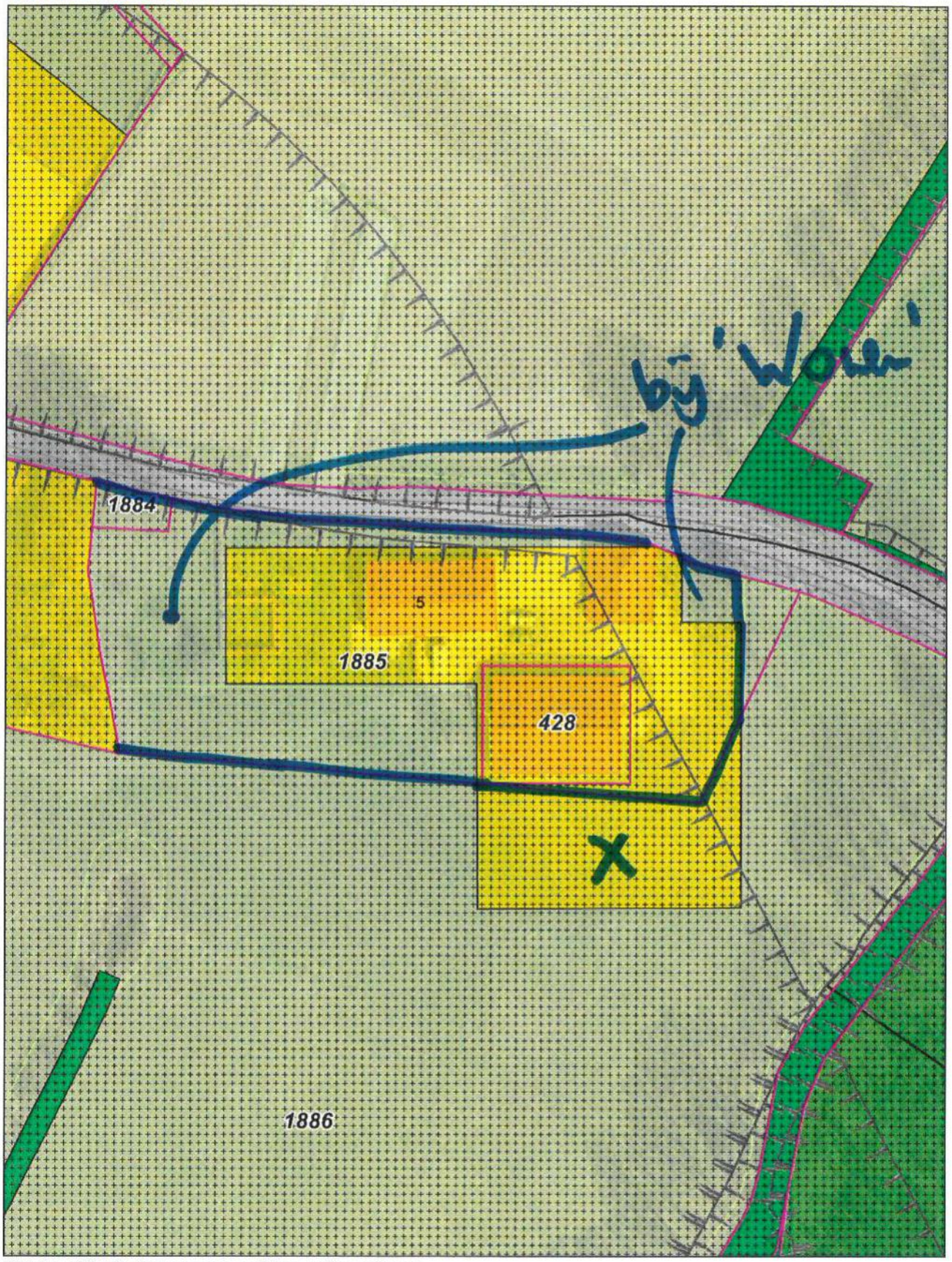


Aan deze tekening kunnen geen rechten worden ontleend

bestemmingsvlak 'Wonen' aanpassen
(plankaart 4)
(zienswijzen nr. 61)

Schaal 1:1000

0 10 20 30m

02 Februari 2022

gemeente Berkelland

Heure 7c (Borculo)

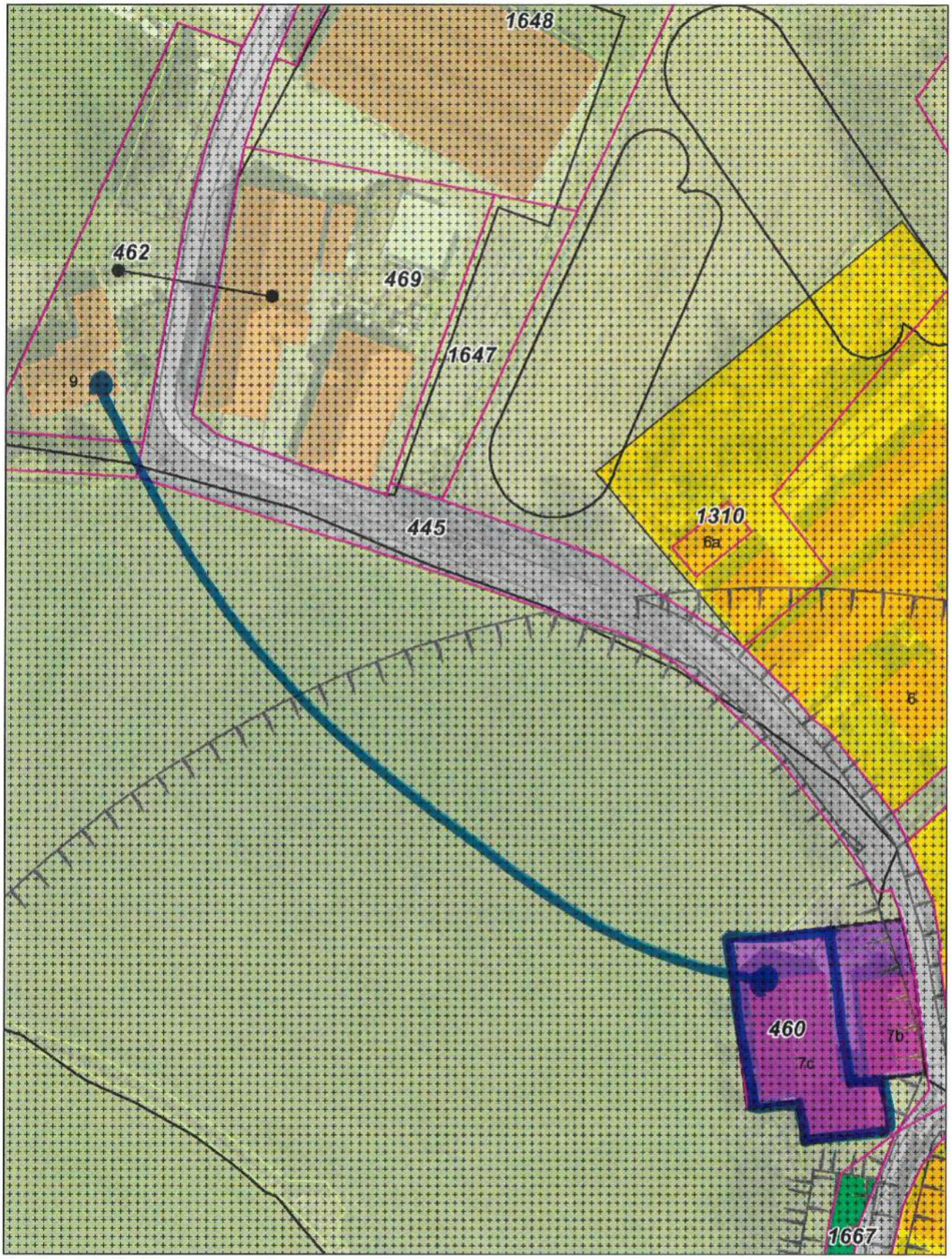


Aan deze tekening kunnen geen rechten worden ontleend

bestemming 'Bedrijf' omzetten in 'AW-NL'/bouwvlak
(koppelen met Heure 9)
(plankaart 4)
(zienswijzen nr. 61)

Schaal 1:1000

0 10 20 30m

02 Februari 2022

gemeente Berkelland

Sint Isidorushoeveweg 8-8a (Rietmolen)

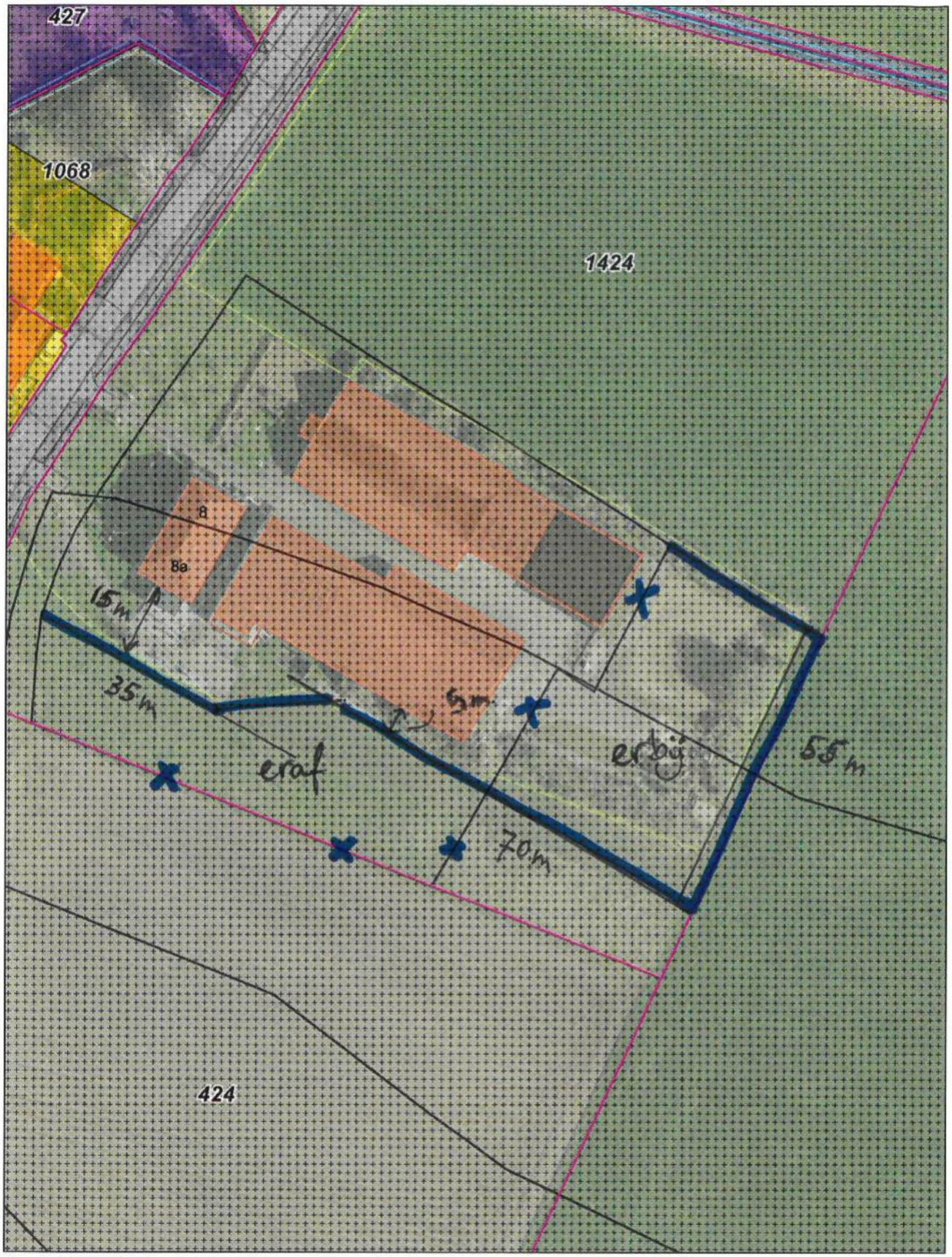


Aan deze tekening kunnen geen rechten worden ontleend

aanpassen agrarisch bouwvlak
(plankaart 3)
(n.a.v. zienswijzen nr. 63)

Schaal 1:1000

0 10 20 30m

03 December 2021

perceel zuidoostelijk van Kempersdijk (Neede)

gemeente Berkelland

Aan deze tekening kunnen geen rechten worden ontleend

aanpassen breedte 'G-L'
(plankaart 3)
(n.a.v. zienswijzen nr. 64)

Schaal 1:500

0 5 10 15m

03 Februari 2022

gemeente Berkelland

percelen Waterleidingdijk-Kempersdijk (Neede)

Aan deze tekening kunnen geen rechten worden ontleend

aanpassen bestemmingsvlak G-L'
volgens opgelegde herplanmtplicht
(plankaart 3)
(n.a.v. zienswijzen nr. 64)

Schaal 1:1000

0 10 20 30m

02 Februari 2022

gemeente Berkelland

Nettelhorsterweg 21-23 (Geesteren)

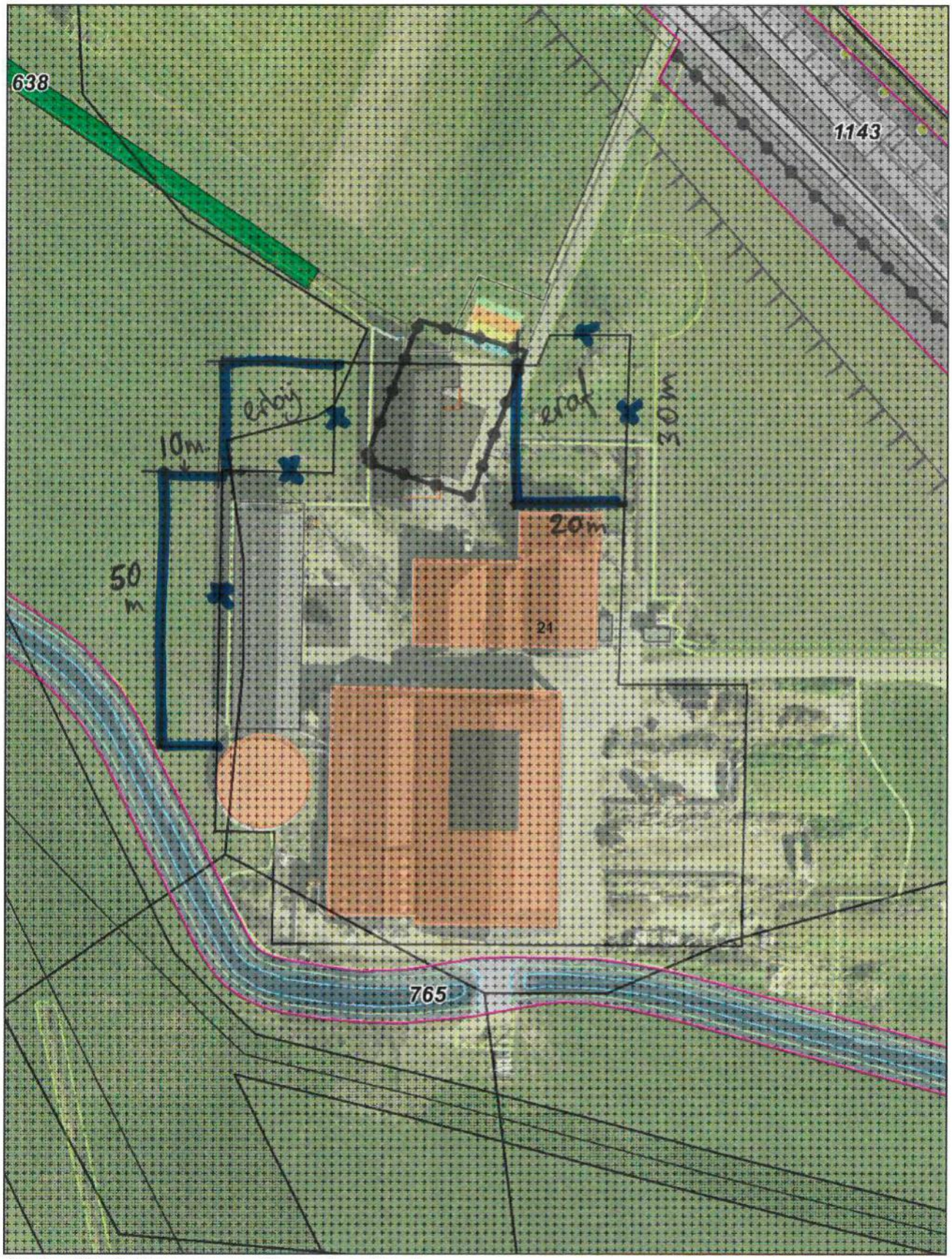


Aan deze tekening kunnen geen rechten worden ontleend

aanpassen agrarisch bouwvlak
(plankaart 4)
(n.a.v. zienswijzen nr. 65)

Schaal 1:1000

0 10 20 30m

03 December 2021

gemeente Berkelland

Borculoseweg 80 (Eibergen)

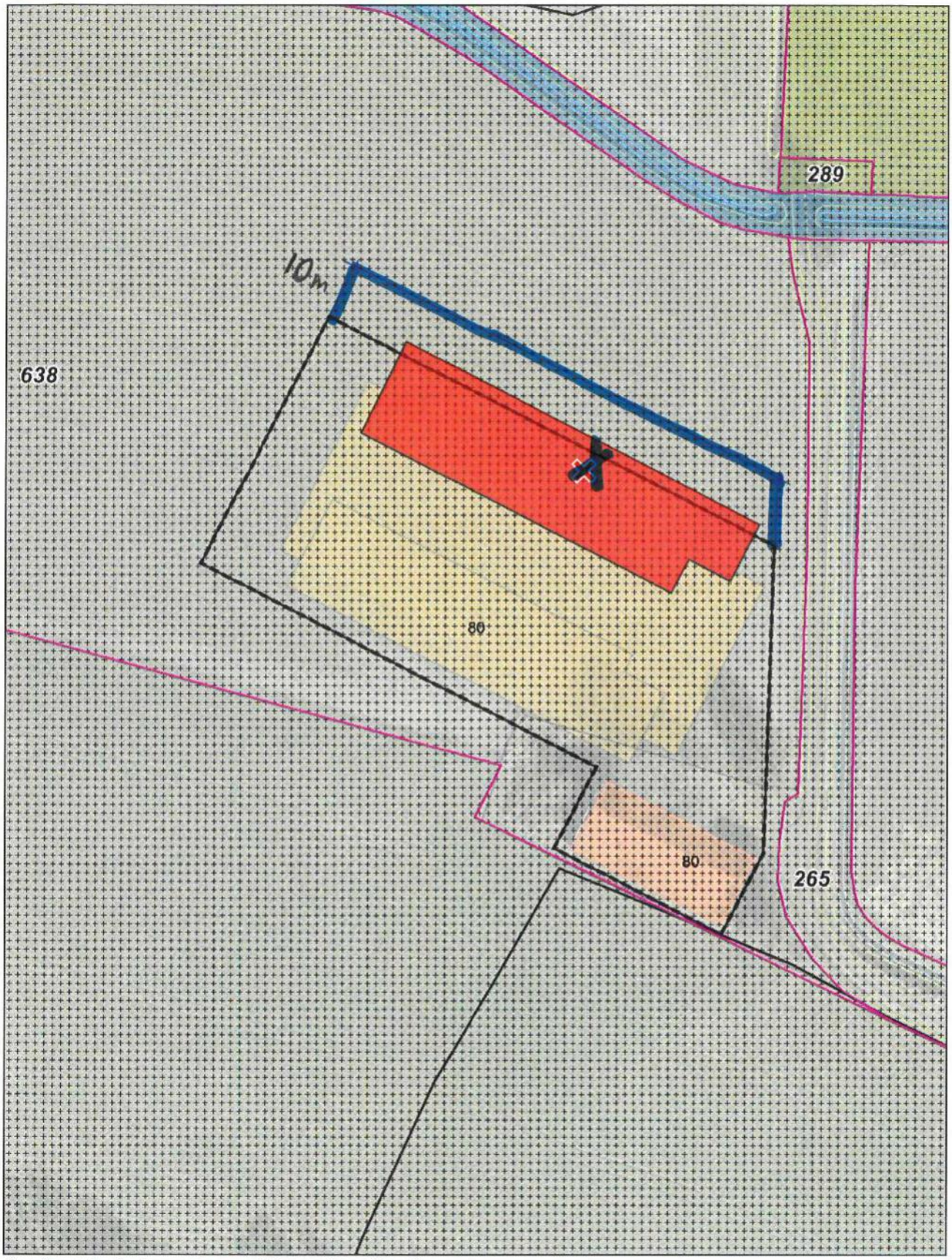


Aan deze tekening kunnen geen rechten worden ontleend

aanpassen agrarisch bouwvlak vanwege + aanduiding (-bw)
verleende omgevingsvergunning (rood gearceerd)
(plankaart 10)
(n.a.v. zienswijzen nr. 72)

Schaal 1:1000

0 10 20 30m

10 Februari 2022

gemeente Berkelland

Kulsdom 2 (Geesteren)

Aan deze tekening kunnen geen rechten worden ontleend

opvoeren functieaanduiding 'paardenhouderij'(ph)
(plankaart 4)
(n.a.v. zienswijzen nr. 73)

Schaal 1:1000

0 10 20 30m

13 December 2021

gemeente Berkelland

Groenloseweg 57 (Ruurlo)

Aan deze tekening kunnen geen rechten worden ontleend

aanpassen bestemmingsvlakken 'Horeca' en 'R-DR'
en de bijbehorende aanduidingen
(plankaart 14)
(n.a.v. zienswijzen nr. 75)

Schaal 1:1000

0 10 20 30m

03 December 2021

gemeente Berkelland

omgeving Meenweg 4 (Beltrum)

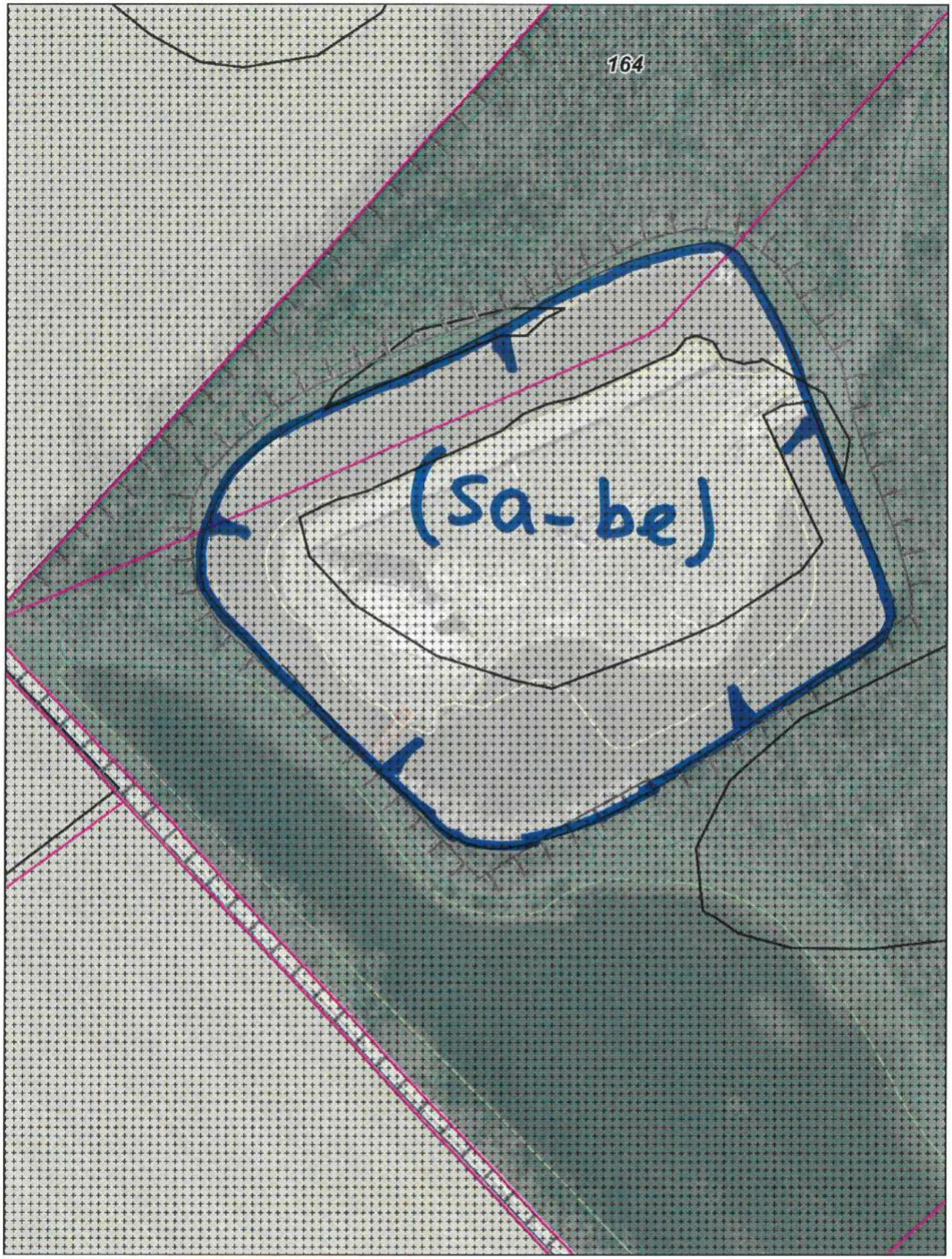


Aan deze tekening kunnen geen rechten worden ontleend

opvoeren functieaanduiding 'beleveniseiland' (sa-be)
(plankaart 15)
(n.a.v. zienswijzen nr 80)

Schaal 1:1000

0 10 20 30m

14 December 2021

gemeente Berkelland

Hukkersdijk 1-2 (Ruurlo)

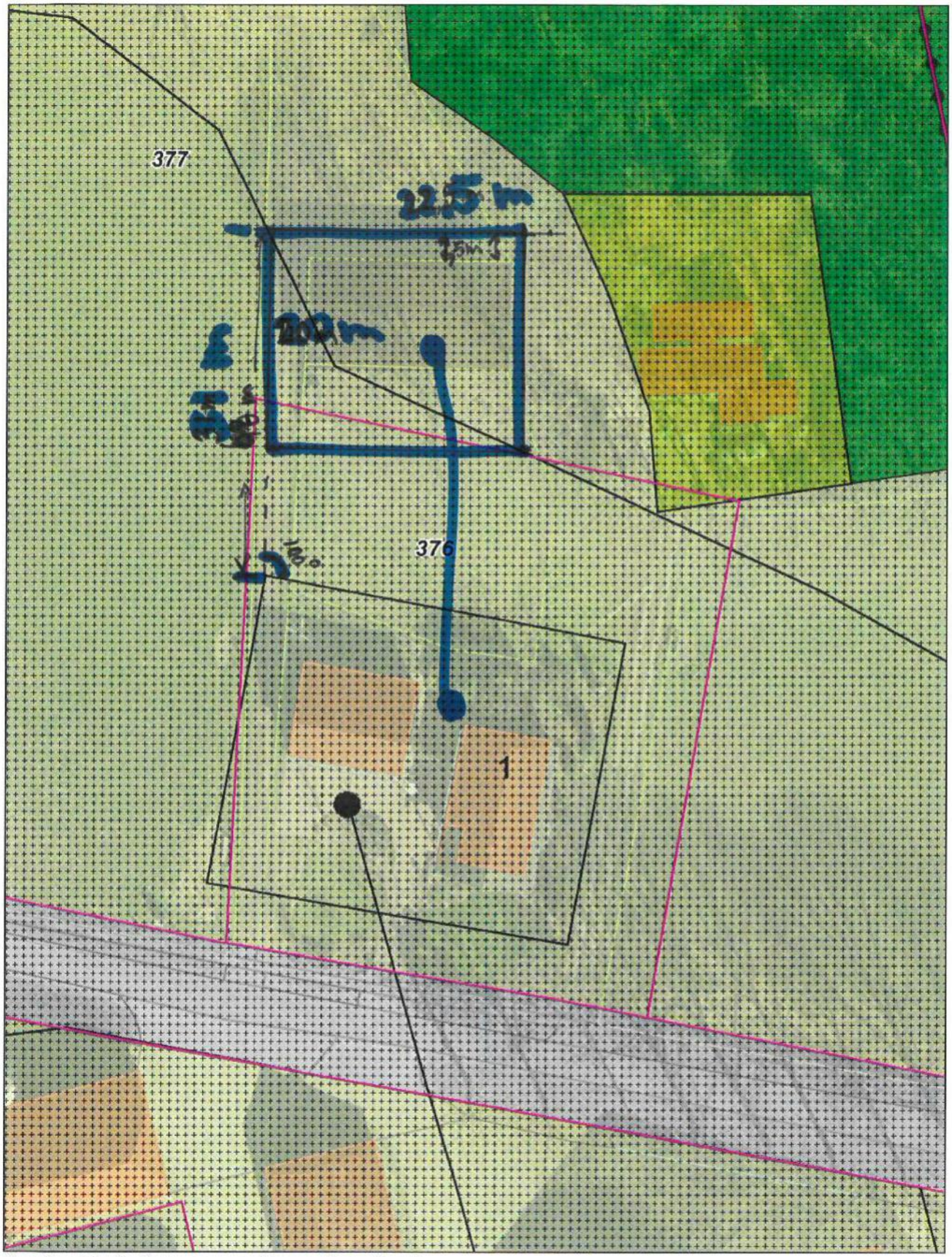


Aan deze tekening kunnen geen rechten worden ontleend

aanpassen agrarisch bouwvlak
(plankaart 8)
(n.a.v. zienswijzen nr. 83)

Schaal 1:500

0 5 10 15m

20 December 2021

gemeente Berkelland

Avesterweg 40 (Beltrum)

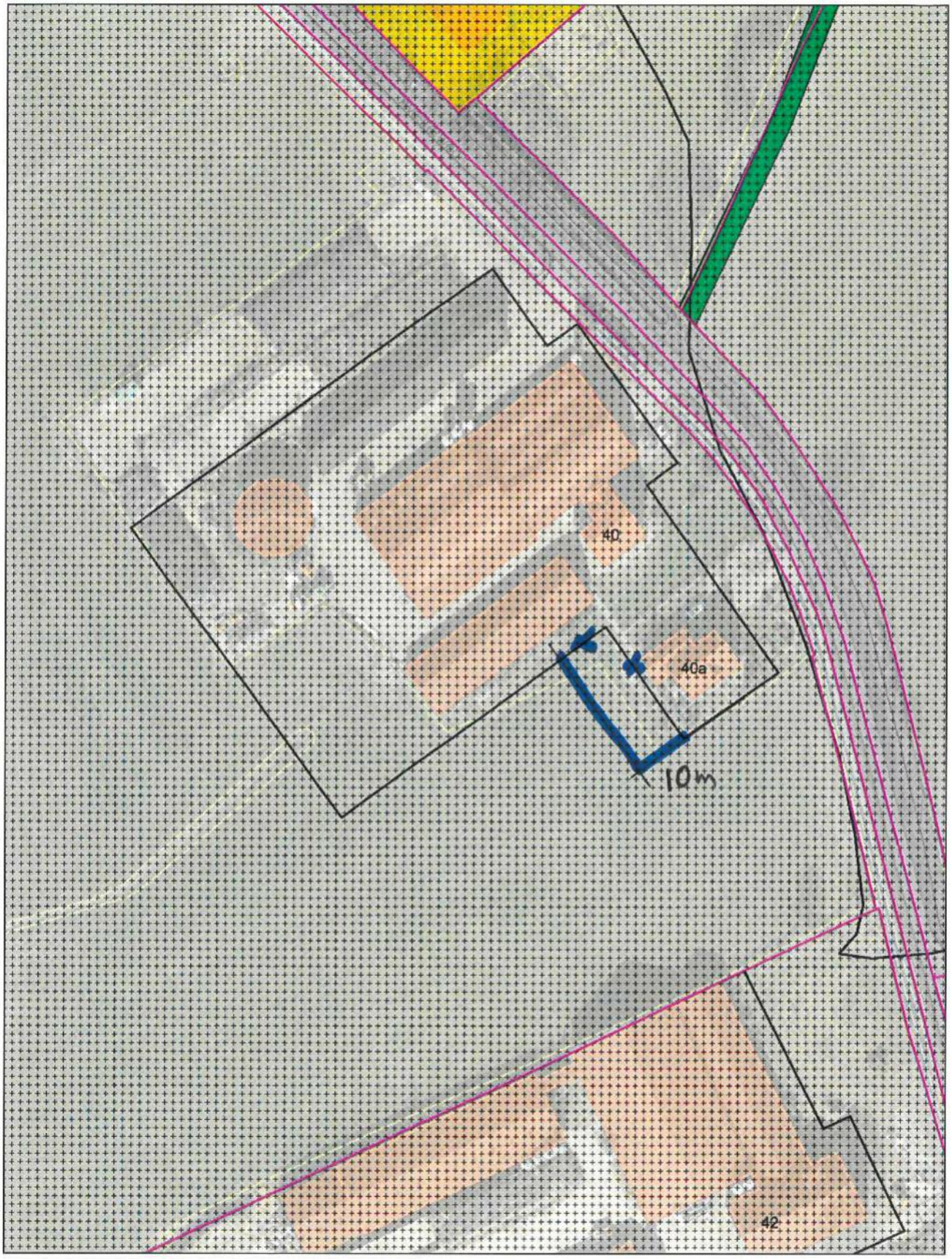


Aan deze tekening kunnen geen rechten worden ontleend

aanpassen agrarisch bouwvlak
(plankaart 15)
(n.a.v. zienswijzen nr. 84)

Schaal 1:1000

0 10 20 30m

07 December 2021

Oosterenk 5 (Beltrum)

gemeente Berkelland

35 m lengt, dan wel waar de bouwvlakgrens tmg.

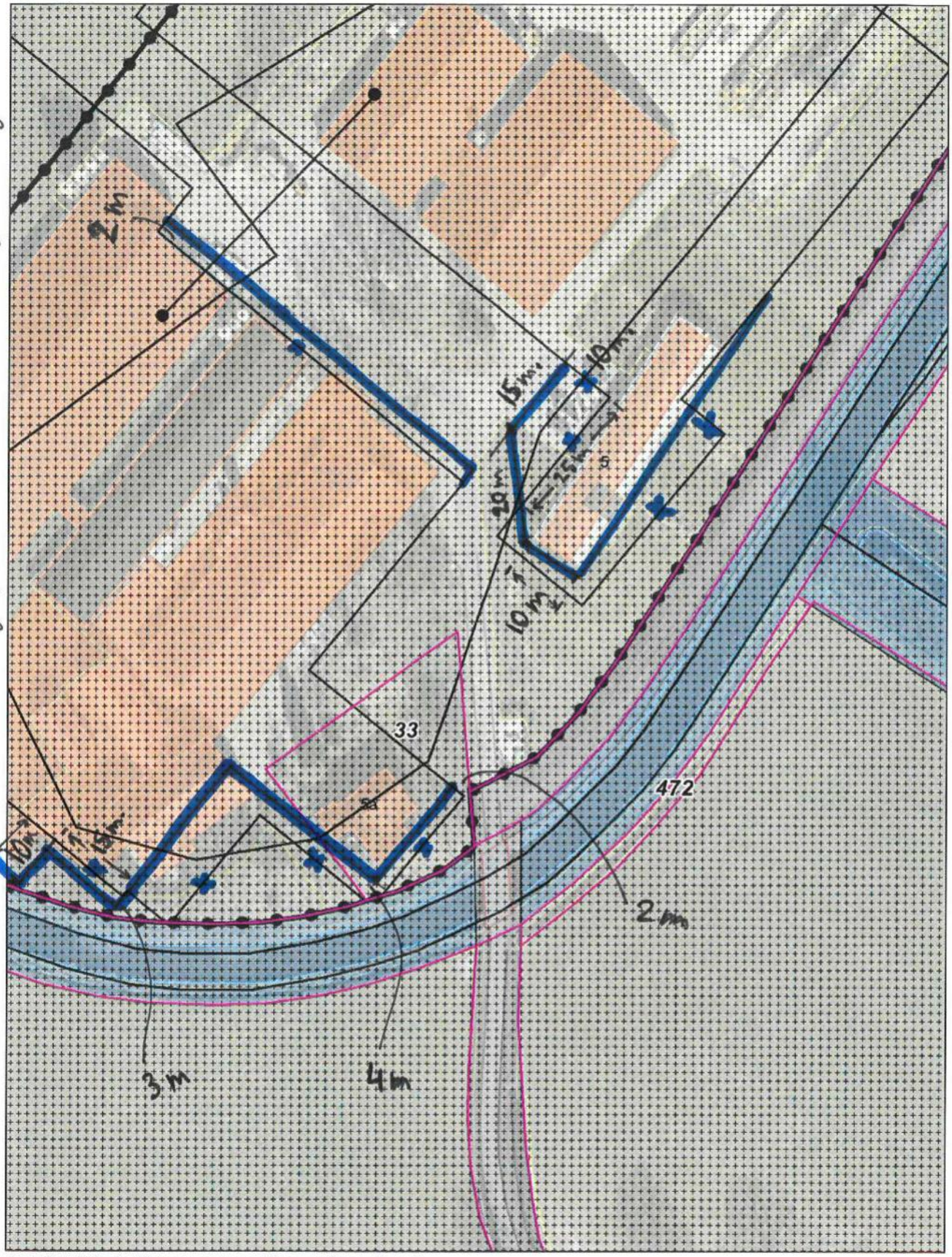


Aan deze tekening kunnen geen rechten worden ontleend

aanpassen agrarisch bouwvlak
(plankaart 10)
(n.a.v. zienswijzen nr. 85)

Schaal 1:1000

0 10 20 30m

07 December 2021

aanpassen agrarisch bouwvlak
(p) akkoord 10)
[illegible] 8e aanvulling dwgr bestand)

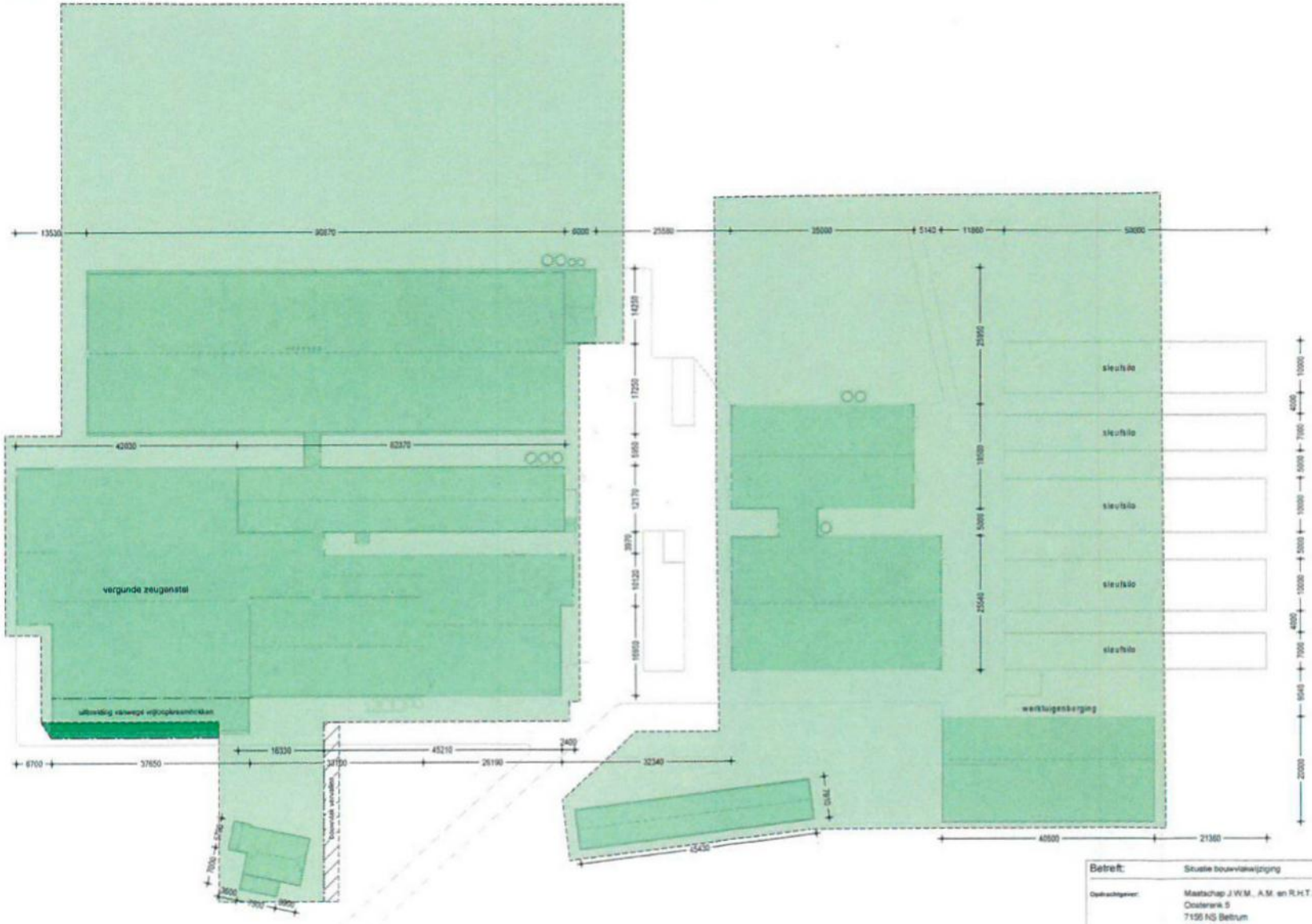


Situatie 1:500 bouwvlakwijziging

Ontwerp bestemmingsplan Buitengebied Berkelland 2020

Bouwvlak ontwerp
Bouwvlak wijziging gewenst → Bouwvlak nieuw
Bouwvlak ontwerp vervallen

| | | | |
|---|---|---|---|
| Betreft: | Situatie bouwvlakwijziging | | |
| Opdrachtgever: | Maatschap J.W.M., A.M. en R.H.T. Dibbelink<br>Oosterenk 5<br>7156 NS Beltrum<br>0544 - 481732<br>06 - 51745665 | Projectnr: | 2022-034 |
| | | Tekeningnr: | 88-191 |
| | | Schaal: | 1:500 |
| | | Formaat: | 420 x 594 mm |
| | | Getekend: | MH |
| | | Datum: | 31-10-2017 |
| | | Datum gewijzigd: | 18-12-2020<br>18-11-2021<br>19-11-2021<br>04-04-2022 |
| Locatie: | Oosterenk 5<br>7156 NS Beltrum | | |

Pit bouwadvies
Vreeslaan 1
7159 MN Beltrum
0544 - 725525
info@pitbouwadvies.nl
www.pitbouwadvies.nl

ForFarmers FarmConsult
ForFarmers Nederland B.V.
Kwekeweerd 5 - 7241 CW Lochem
Postbus 91 - 7240 AB Lochem
0573 - 286950
farmconsult@forfarmers.eu

Specialist bedrijfsontwikkeling
Sander Hoech Antink
0573 - 286906
06 - 22372066
sander.hoeh antink@forfarmers.eu

© Copyright Pit bouwadvies / ForFarmers

gemeente Berkelland

Hölterweg 15 (Rekken)

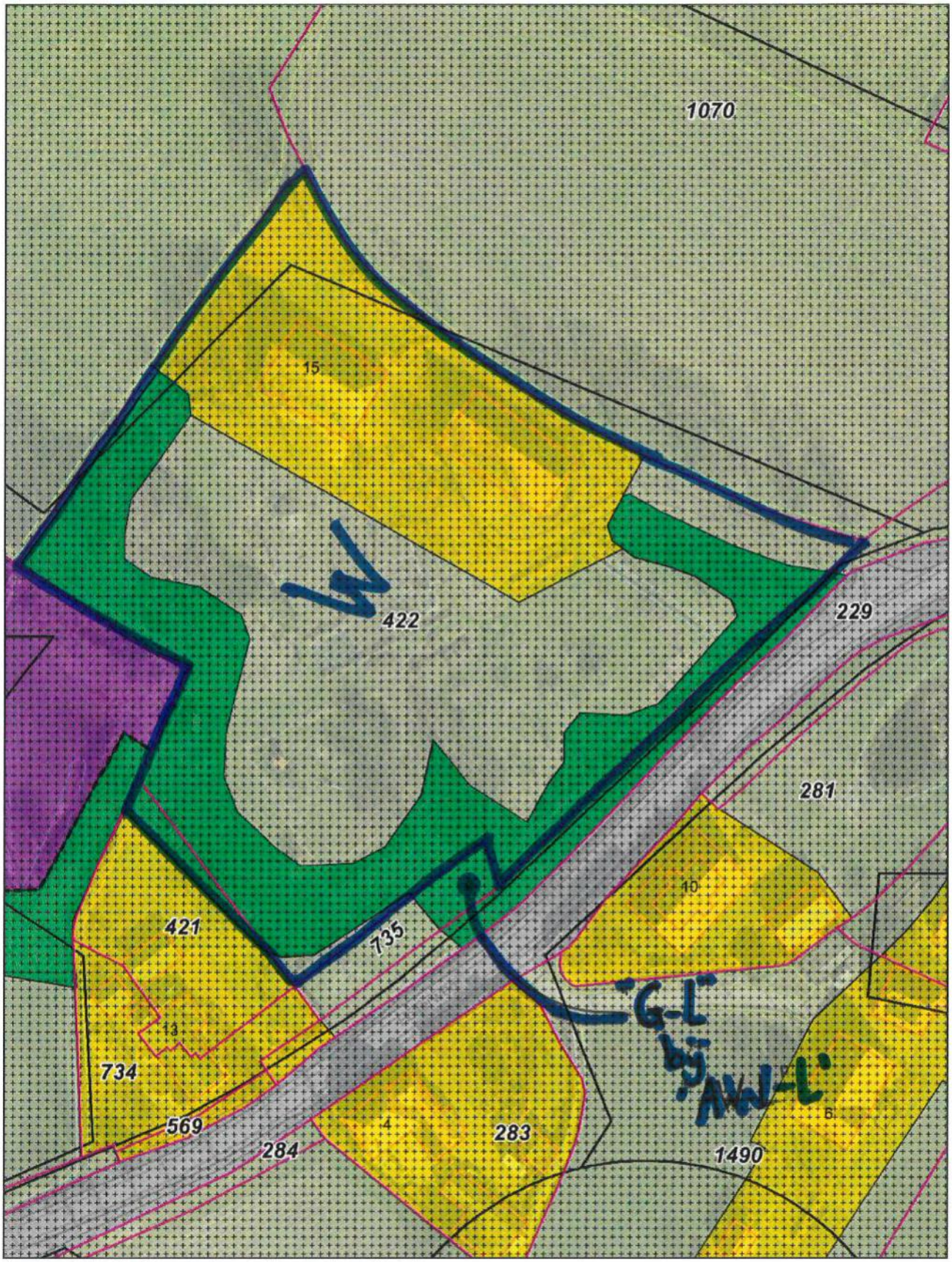


Aan deze tekening kunnen geen rechten worden ontleend

vergroten bestemmingsvlak 'Wonen'
(plankaart 7)
(n.a.v. zienswijzen nr. 86)

Schaal 1:1000

0 10 20 30m

14 December 2021

gemeente Berkelland

Batsdijk 2-2a (Ruurlo)

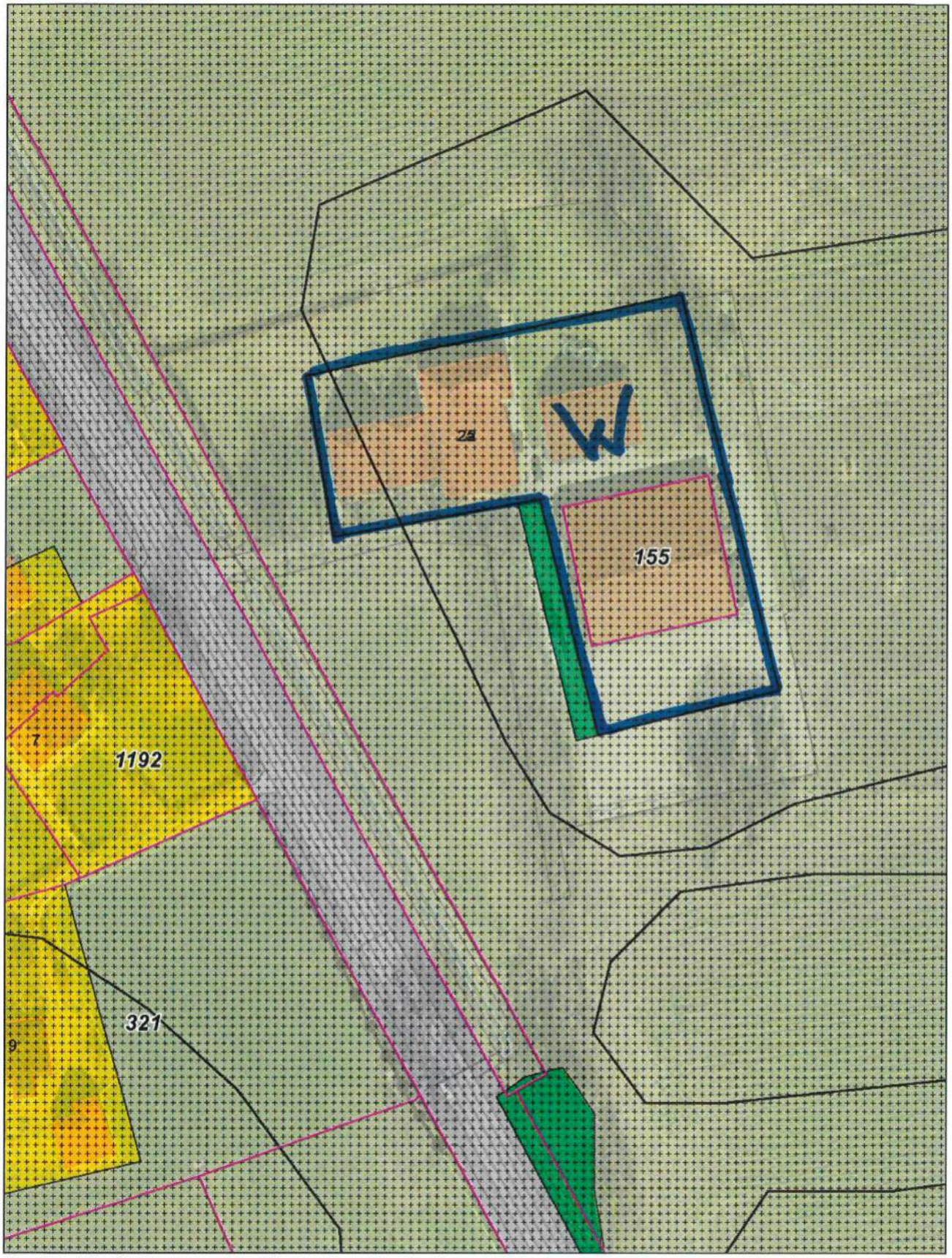


Aan deze tekening kunnen geen rechten worden ontleend

omzetten agrarisch bouwvlak in
bestemmingsvlak 'Wonen'
(plankaart 8)
(n.a.v. zienswijzen nr. 88)

Schaal 1:1000

0 10 20 30m

07 December 2021

gemeente Berkelland

Warfslatweg, t.o. nr. 9 (Eibergen)

Aan deze tekening kunnen geen rechten worden ontleend

aanpassen 'Groen - Landschapselement' tot 'AW-L'
(plankaart 11)
(n.a.v. zienswijzen 91)

Schaal 1:1000

0 10 20 30m

13 Januari 2022

gemeente Berkelland

Kranenweg 5 / Zwilbroekseweg 17 (Eibergen)

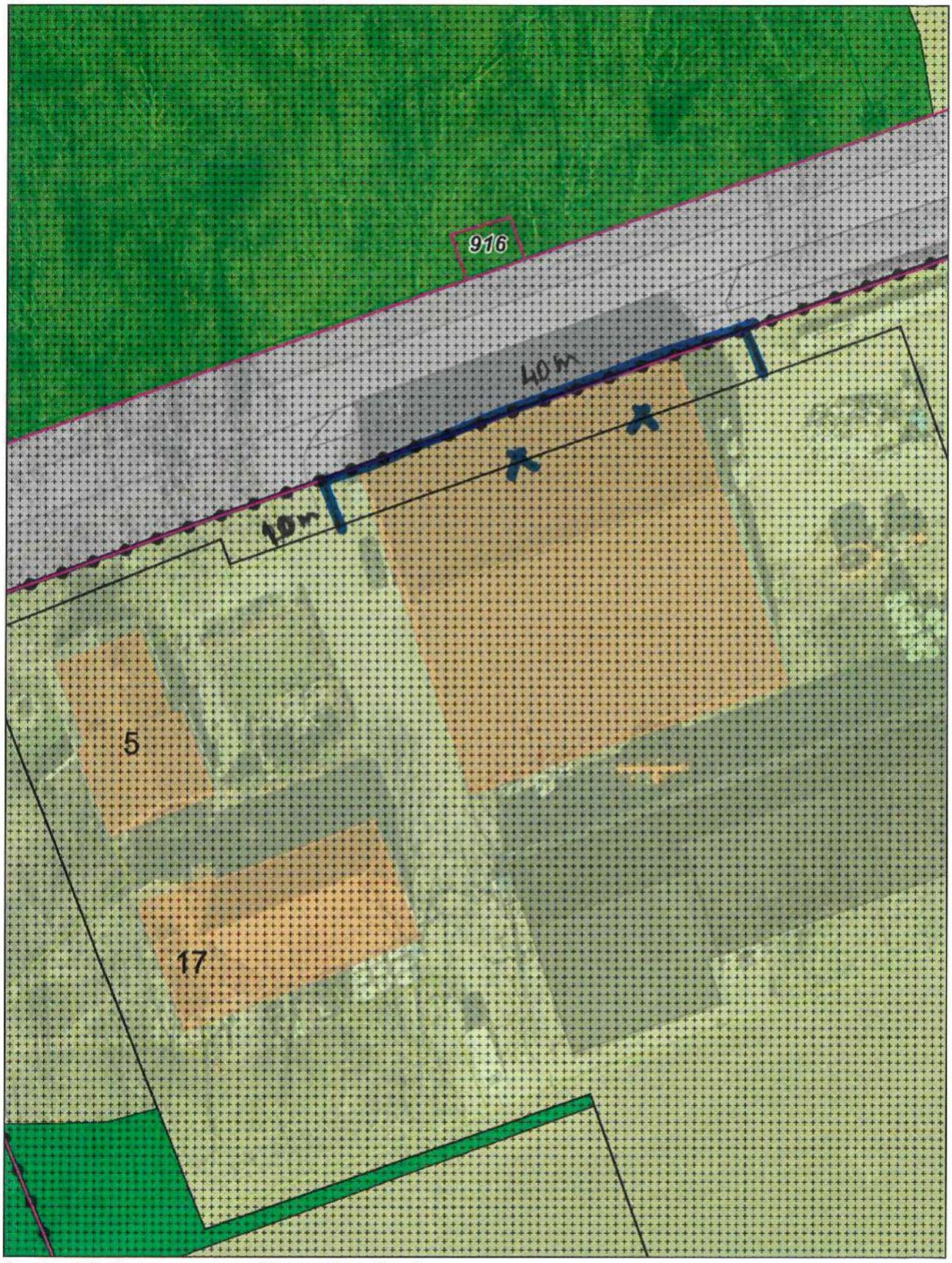


Aan deze tekening kunnen geen rechten worden ontleend

aanpassen agrarisch bouwvlak
(plankaart 6)
(n.a.v. zienswijzen nr. 93)

Schaal 1:500

0 5 10 15m

20 December 2021

gemeente Berkelland

Lage Scheiddijk 7a (Ruurlo)

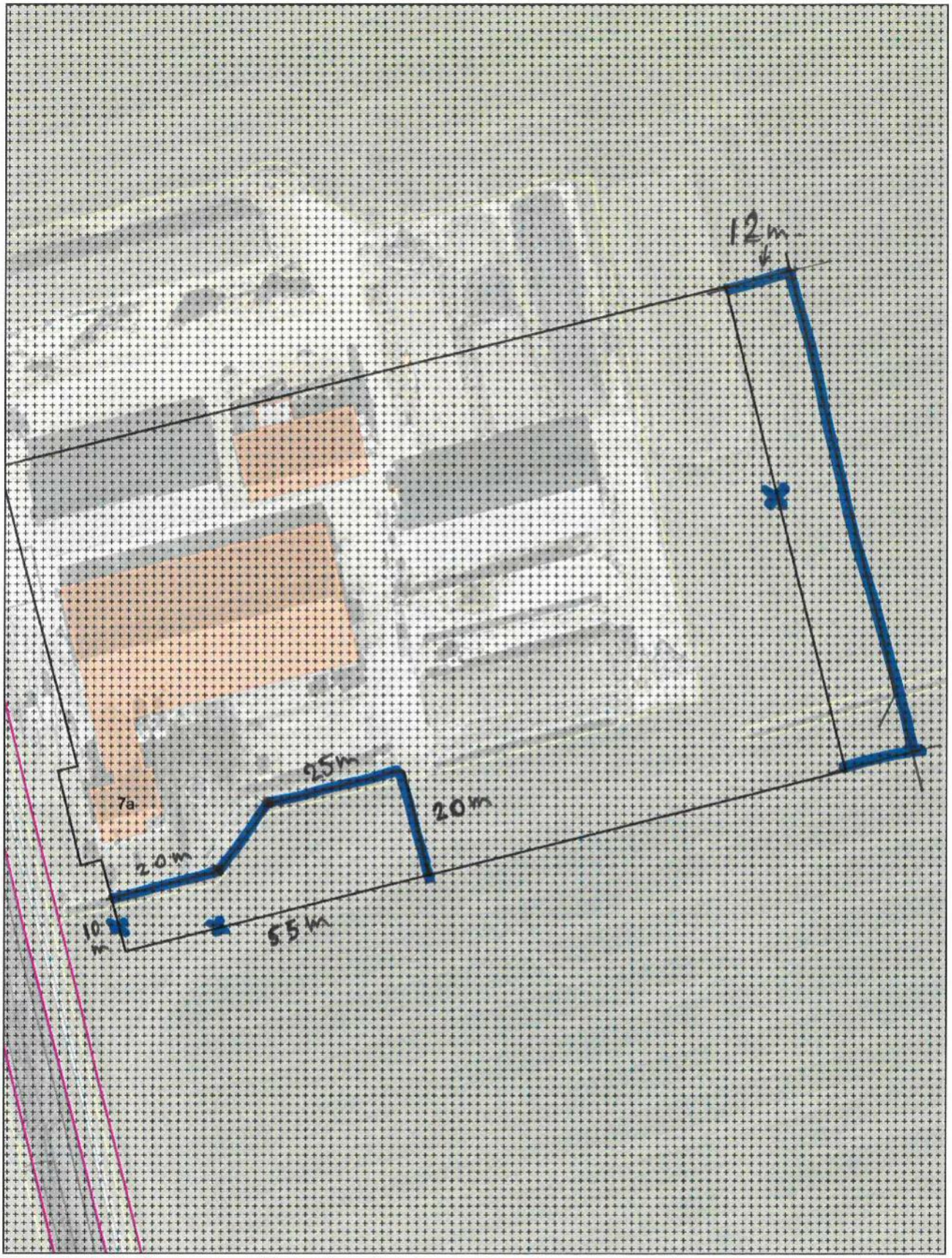


Aan deze tekening kunnen geen rechten worden ontleend

aanpassen agrarisch bouwvlak
(plankaart 14)
(n.a.v. zienswijzen 94)

Schaal 1:1000

0 10 20 30m

07 December 2021

gemeente Berkelland

Kulsdom 10 (Geesteren)

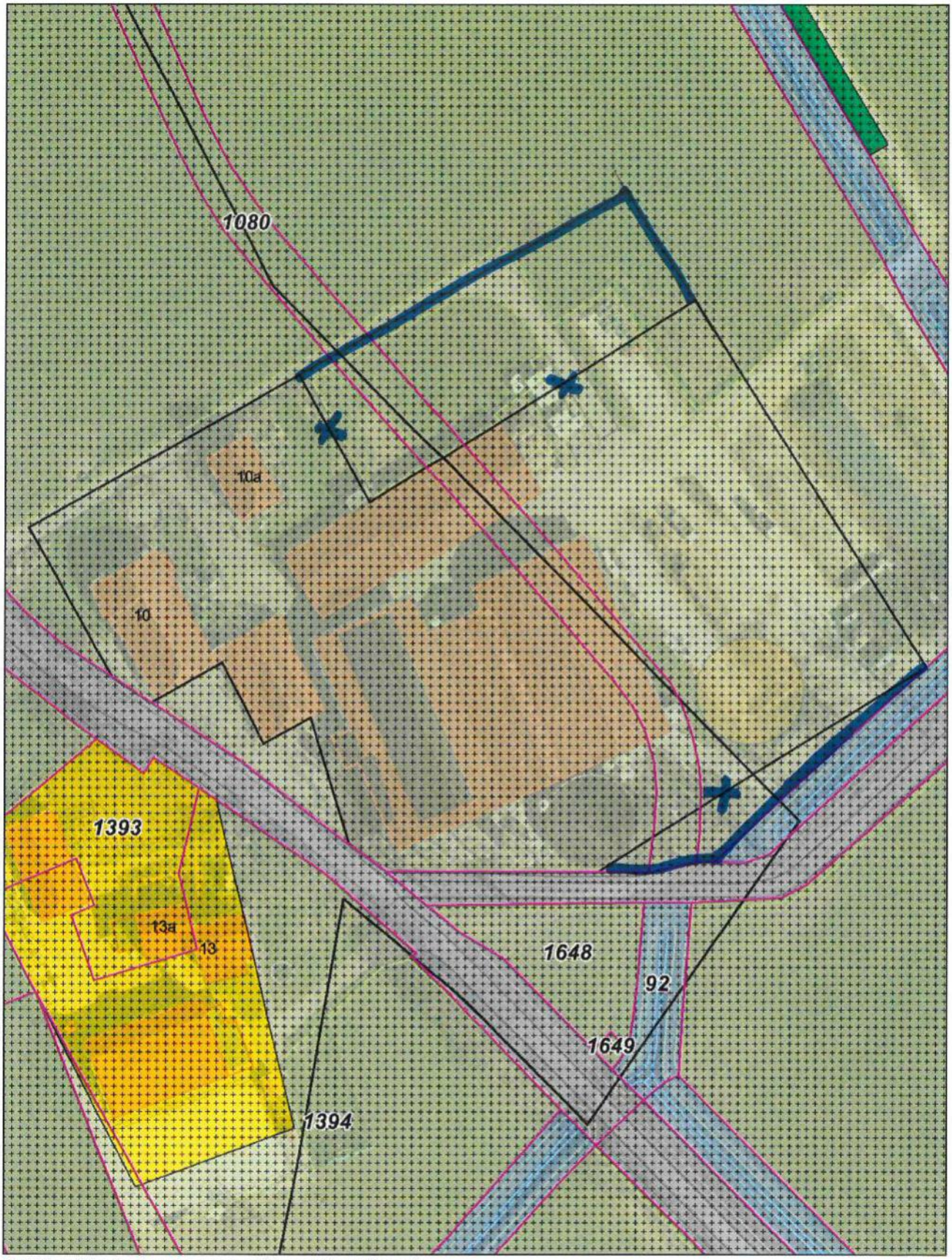


Aan deze tekening kunnen geen rechten worden ontleend

aanpassen agrarisch bouwvlak
(plankaart 4)
(n.a.v. zienswijzen 95)

Schaal 1:1000

0 10 20 30m

07 December 2021

gemeente Berkelland

Hoonesweg 8 (Eibergen)

Aan deze tekening kunnen geen rechten worden ontleend

aanpassen agrarisch bouwvlak
(plankaart 7)
(n.a.v. zienswijzen nr. 97)

Schaal 1:1000

0 10 20 30m

07 December 2021

gemeente Berkelland

Grpenloseweg 50 (Ruurlo)

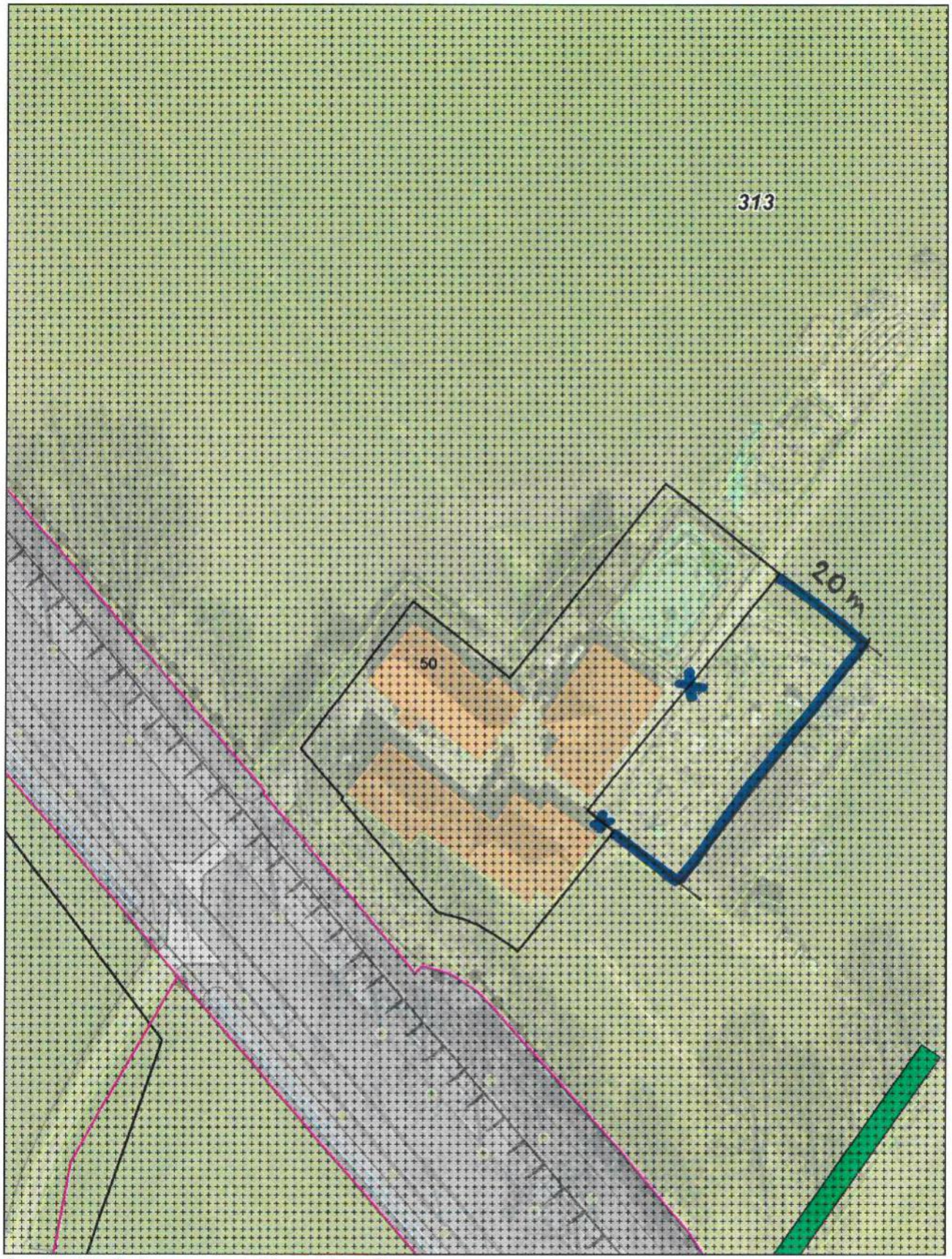


Aan deze tekening kunnen geen rechten worden ontleend

aanpassen agrarisch bouwvlak
(plankaart 8)
(n.a.v. zienswijzen 98)

Schaal 1:1000

0 10 20 30m

07 December 2021

gemeente Berkelland

Oldenkotseweg 7-7a (Rekken)

Aan deze tekening kunnen geen rechten worden ontleend

aanpassen 'R-RW' en bebouwingspercentage
(plankaart 12)
(n.a.v. zienswijzen nr. 100)

Schaal 1:1000

0 10 20 30m

07 December 2021

gemeente Berkelland

Rekkense Binnenweg 8a (Eibergen)

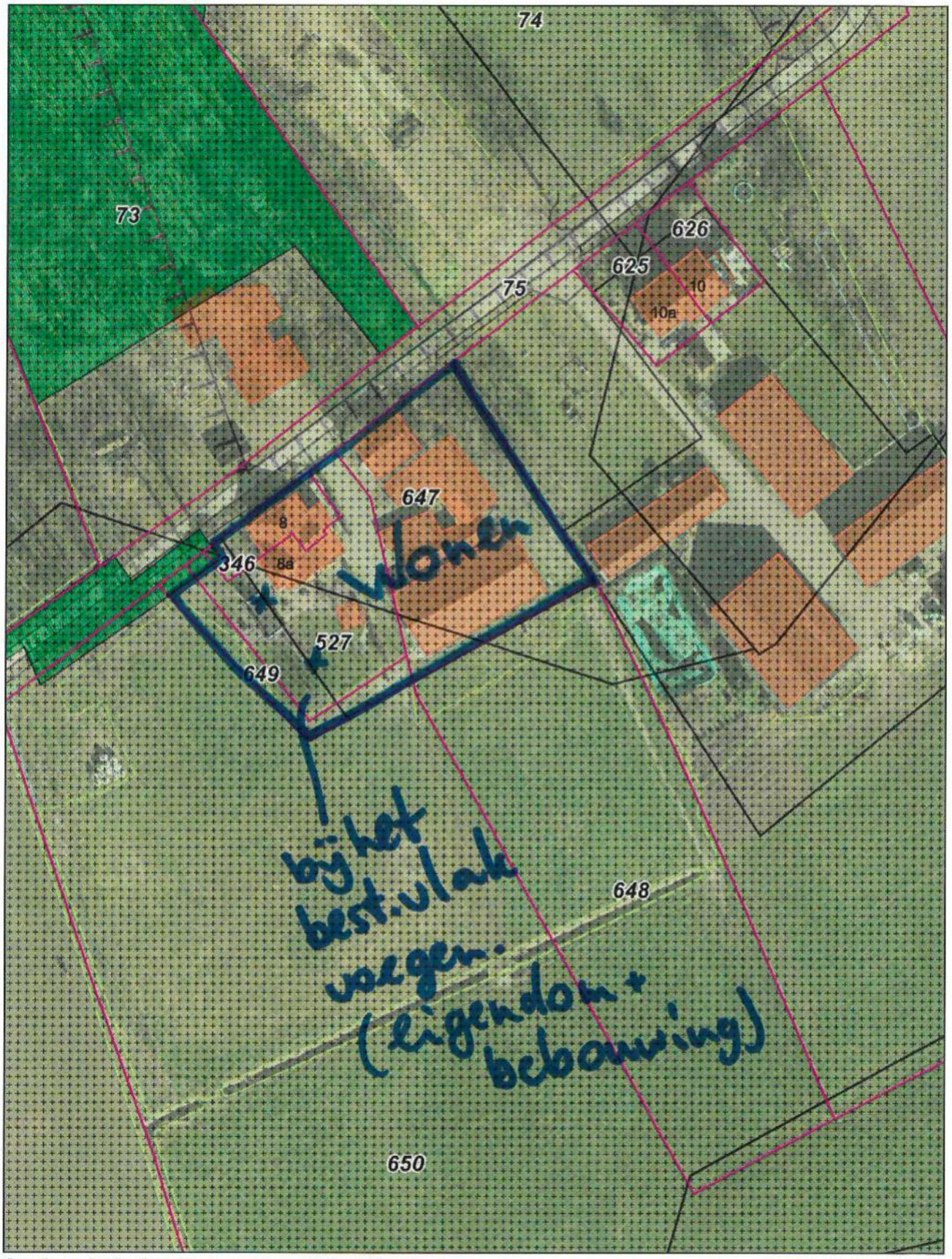


Aan deze tekening kunnen geen rechten worden ontleend

agrarisch bouwvlak omzetten in bestemmingsvlak 'Wonen'
(plankaart 6)
(n.a.v. zienswijzen nr. 102)

Schaal 1:1000

0 10 20 30m

02 December 2021

gemeente Berkelland

Broekhuisdijk 2 (Gelselaar)

Aan deze tekening kunnen geen rechten worden ontleend

aanpassen agrarisch bouwvlak
(plankaart 1)
(n.a.v. zienswijzen nr. 106)

Schaal 1:1000

0 10 20 30m

08 December 2021

Lintveldseweg 12 (Eibergen)

gemeente Berkelland

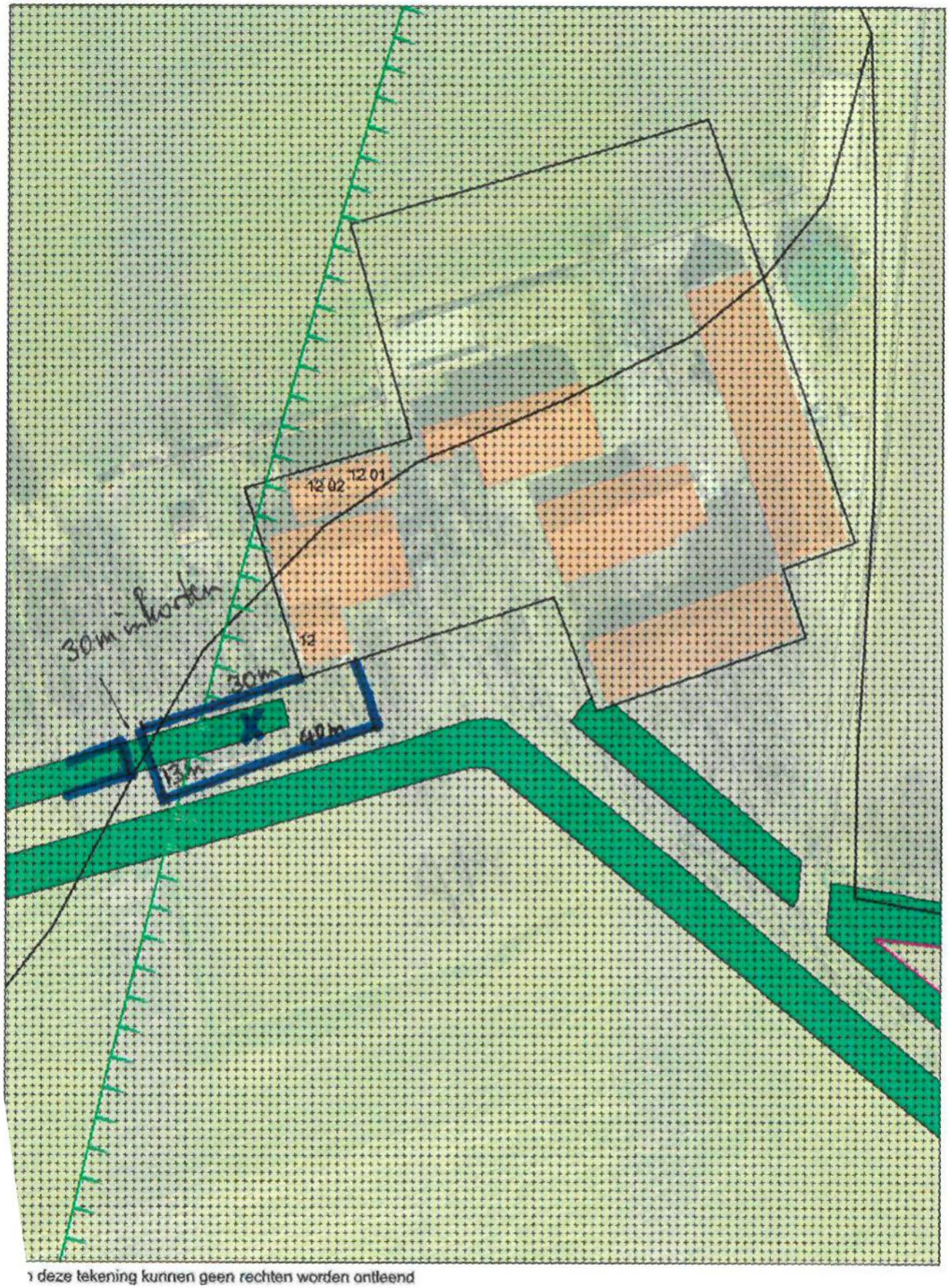


n deze tekening kunnen geen rechten worden ontleend

passen agrarisch bouwvlak en bestemming 'G-L'
kaart 10)
. zienswijzen nr. 107)

Schaal 1:1000

0 10 20 30m

19 Januari 2022

gemeente Berkelland

Kerkdijk 22 (Eibergen)

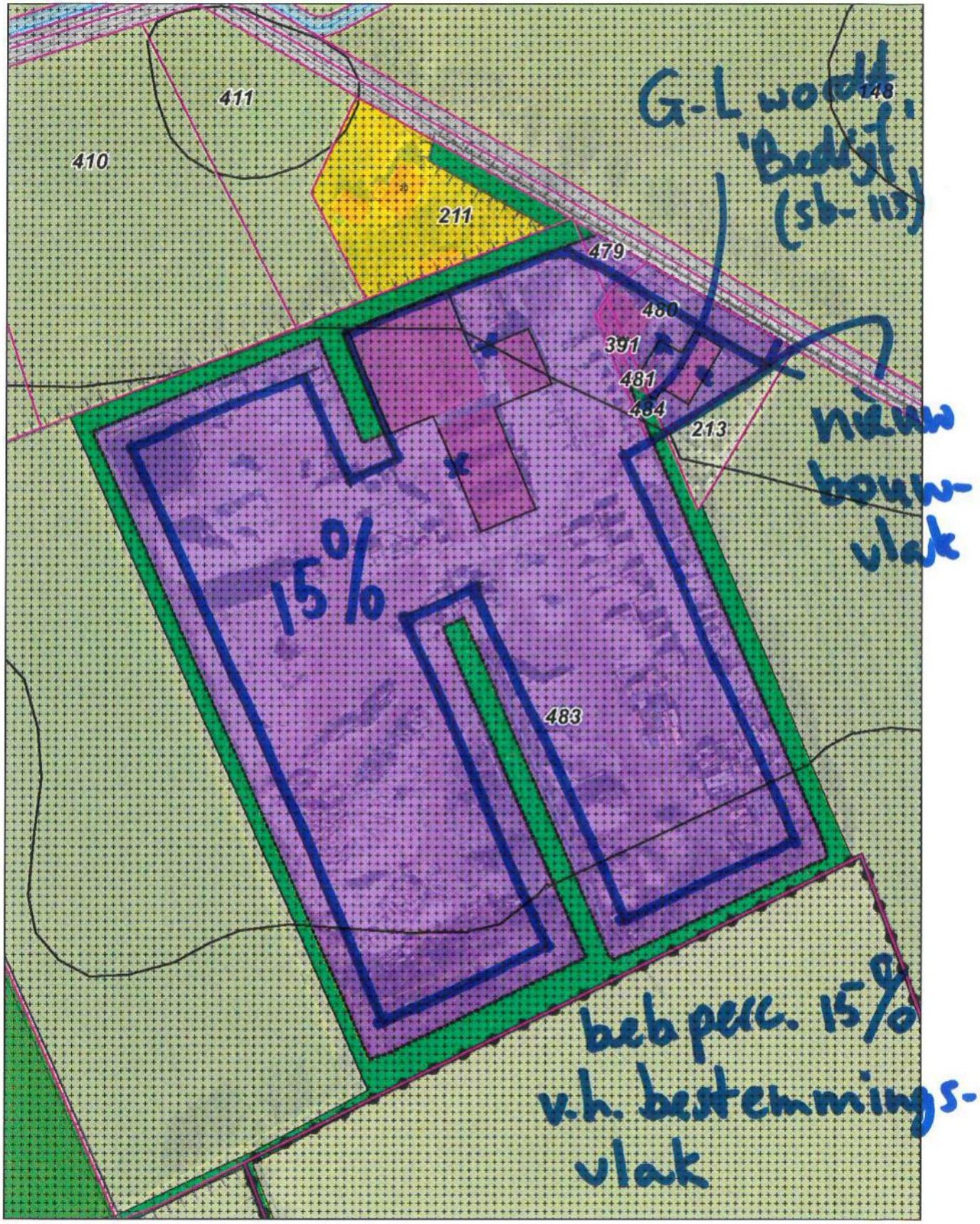


Aan deze tekening kunnen geen rechten worden ontleend

bouwvlak aanpassen + beb. perc. 15% (best. vlak)
(plankaart 16)
(n.a.v. zienswijzen nr. 110)

Schaal 1:2000

0 20 40 60m

08 December 2021

gemeente Berkelland

Needseweg 18 (Eibergen)

Aan deze tekening kunnen geen rechten worden ontleend

schrappen dubbelbestemming 'Leiding'
binnen de bestemming 'Bedrijf - Nutsvoorziening'
(plankaart 6)
(n.a.v. zienswijzen nr. 112)

Schaal 1:1000

0 10 20 30m

13 December 2021

Wolvenkamerweg 6 (Eibergen)

gemeente Berkelland

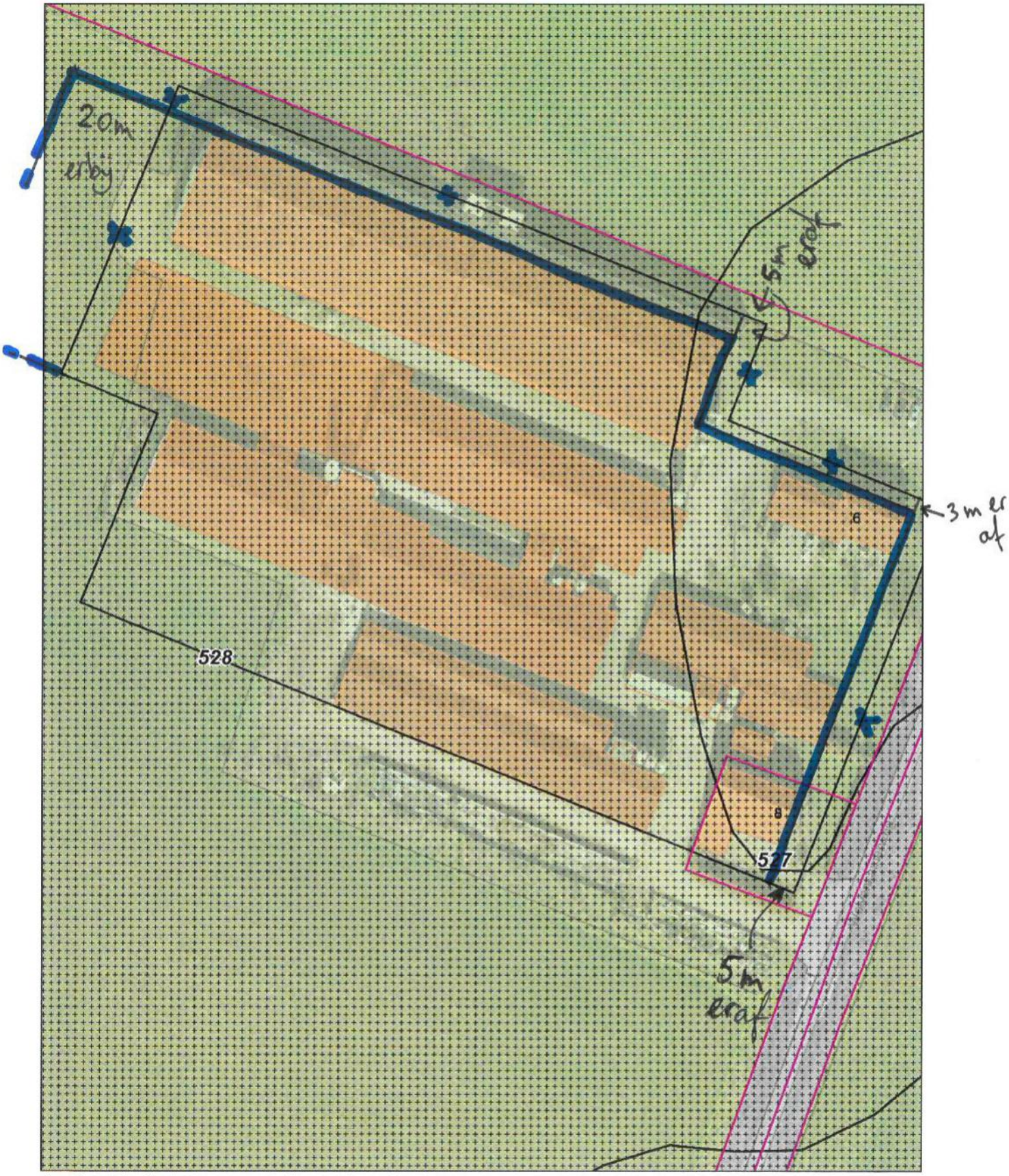


Aan deze tekening kunnen geen rechten worden ontleend

aanpassen agrarisch bouwvlak
(plankaart 16)
(n.a.v. zienswijzen nr. 113)

Schaal 1:1000

0 10 20 30m

10 Februari 2022

gemeente Berkelland

Ruurloseweg 202a en Ruurloseweg 204-204a (Beltrum)

Aan deze tekening kunnen geen rechten worden ontleend

aanpassen agrarische bouwvlakken
(plankaart 18)
(n.a.v. zienswijzen 114; nog niet verwerkt
op de pdf-plankaart d.d. 10-5-2022)

Schaal 1:2500

0 50 100 150m

10 Juni 2022

gemeente Berkelland

Lintveldseweg 6-6a (Eibergen)

n deze tekening kunnen geen rechten worden ontleend

passen agrarisch bouwvlak
nkaart 10)
.v. zienswijzen nr. 117)

Schaal 1:1000

0 10 20 30m

10 December 2021

gemeente Berkelland

Oude Borculoseweg 6-6a (Eibergen)

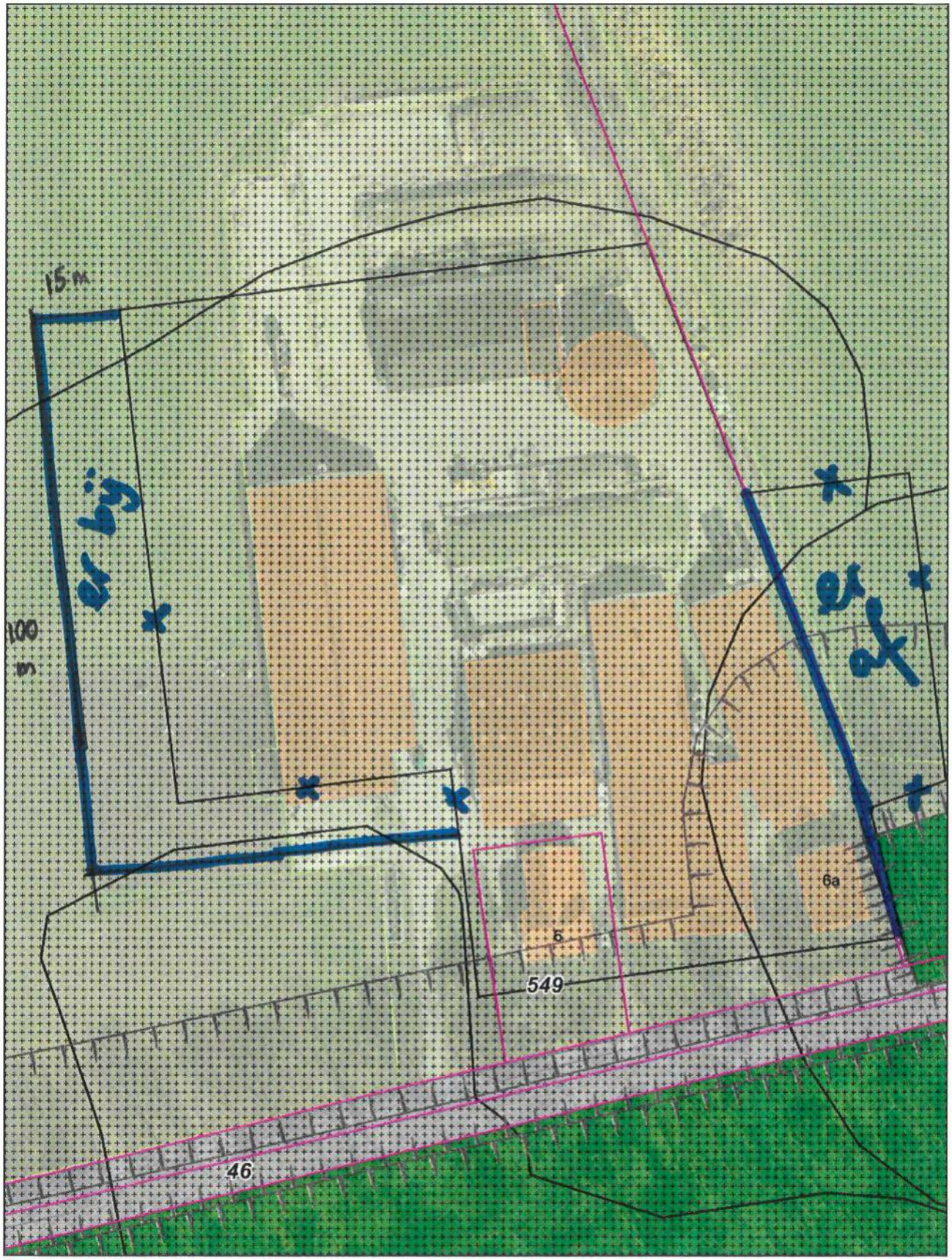


Aan deze tekening kunnen geen rechten worden ontleend

aanpassen agrarisch bouwvlak
(plankaart 10)
(n.a.v. zienswijzen nr. 117)

Schaal 1:1000

0 10 20 30m

10 December 2021

gemeente Berkelland

Past. C.M. van Everdingenstraat 61 (Rietmolen)

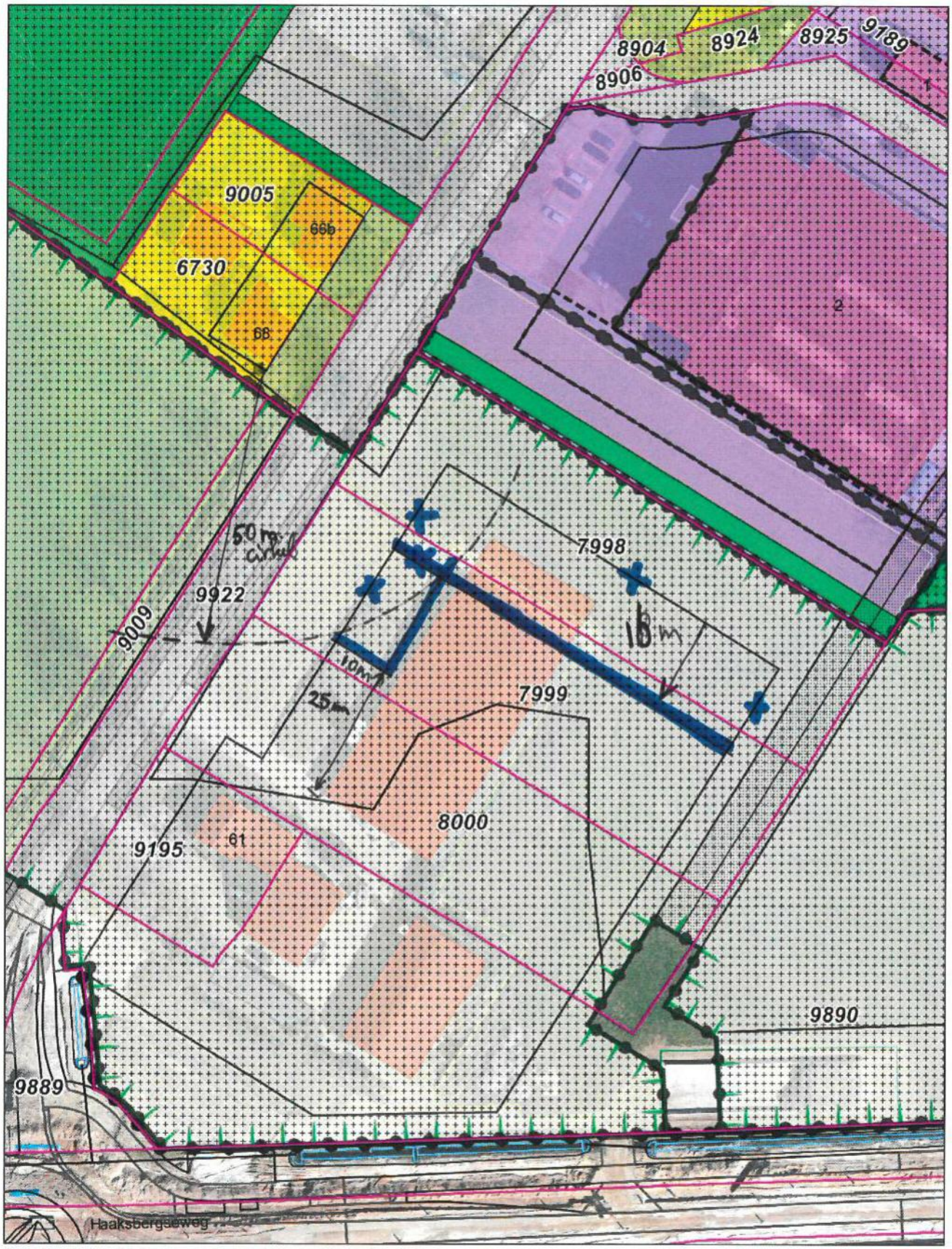


Aan deze tekening kunnen geen rechten worden ontleend

aanpassen agrarisch bouwvlak
(plankaart 6)
(n.a.v. zienswijzen 118 en 122)

Schaal 1:1000

0 10 20 30m

27 Januari 2022

gemeente Berkelland

Peppelenbosweg 3 (Neede)

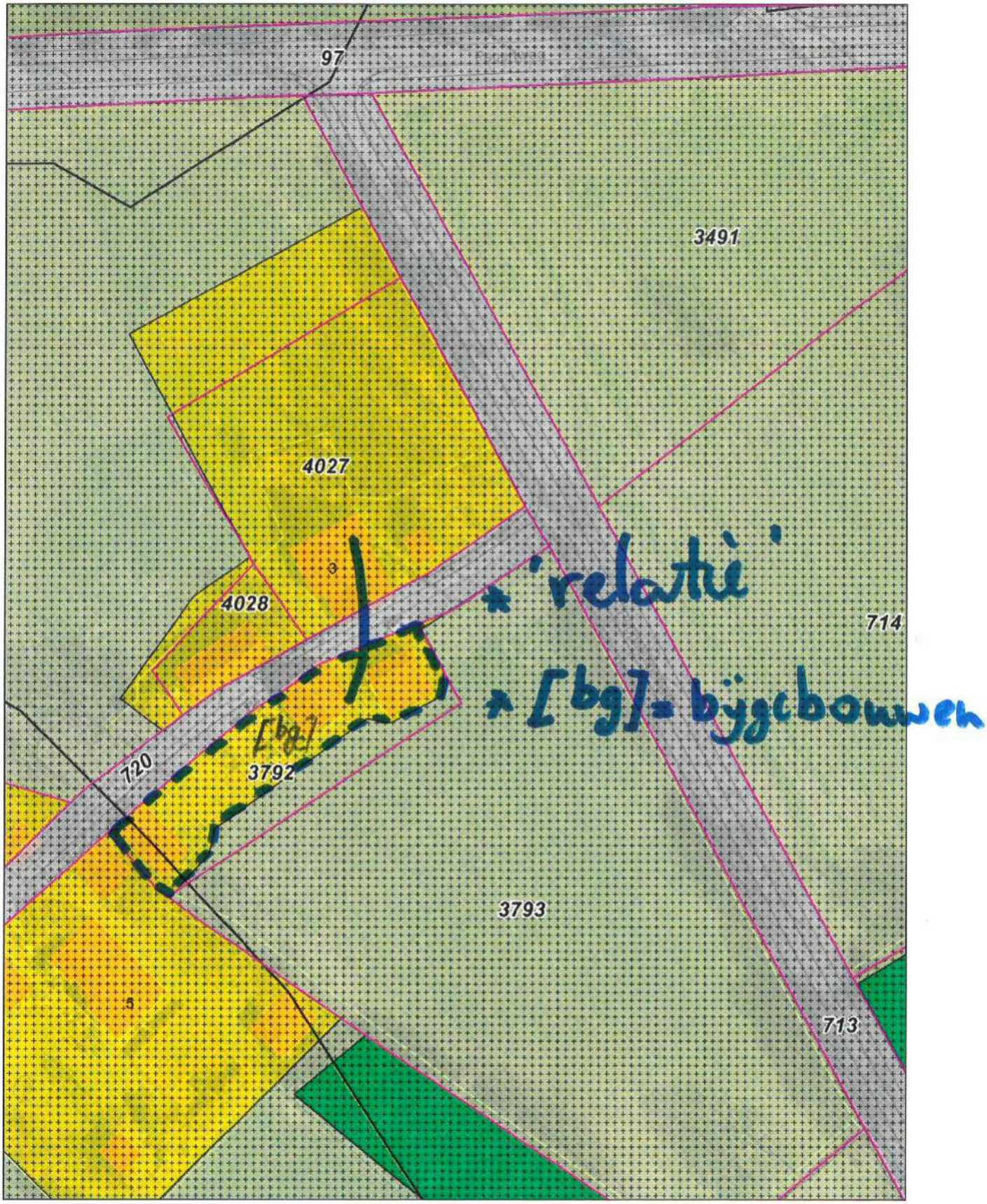


Aan deze tekening kunnen geen rechten worden ontleend

bestemmingsvlak 'Wonen' aanpassen en bouwaanduiding 'bijgebouwen' en functie 'relatie' toevoegen
(plankaart 3)
(n.a.v. zienswijzen nr. 121)

Schaal 1:1000

0 10 20 30m

08 December 2021

gemeente Berkelland

Nijenhuisweg 3 (Neede)

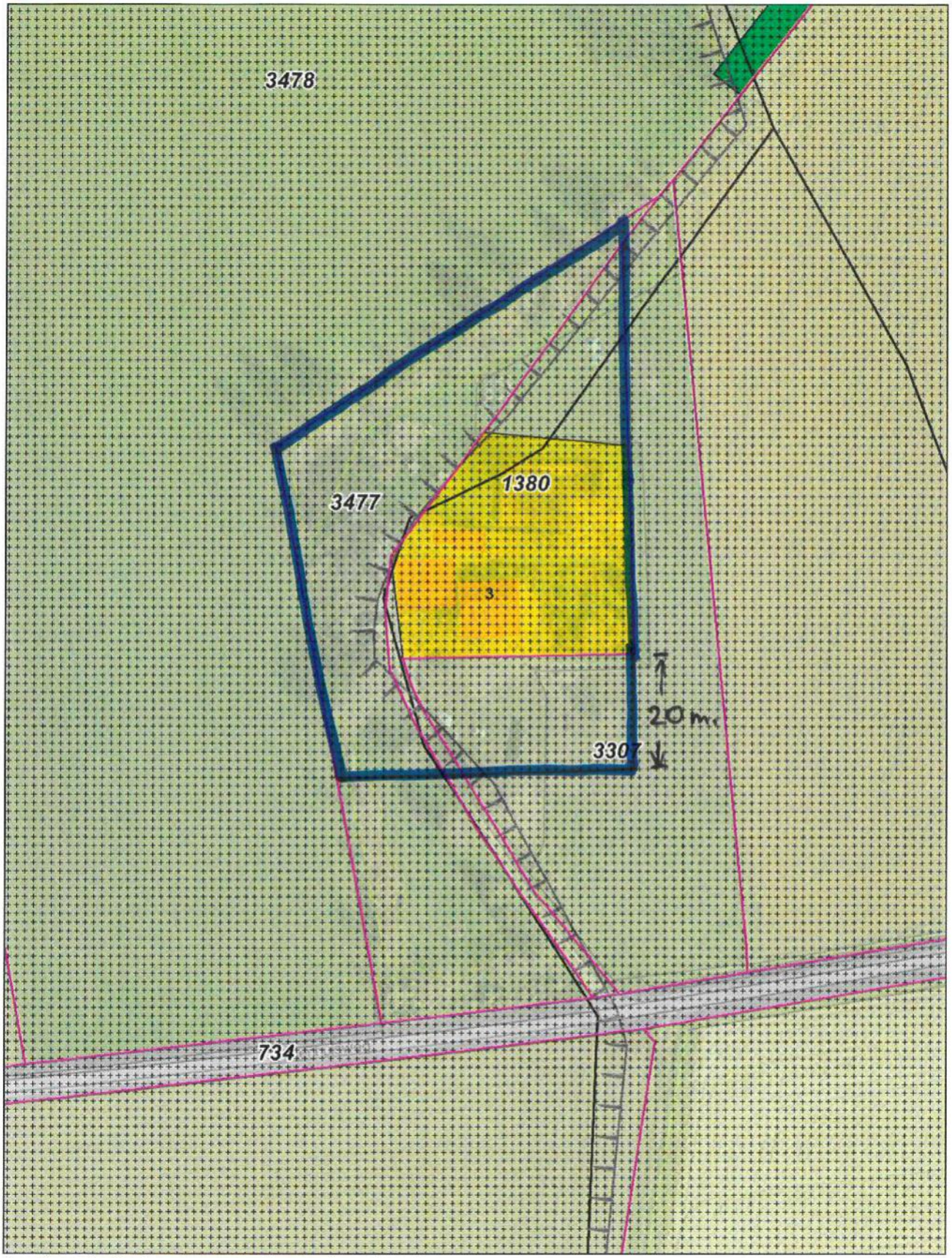


Aan deze tekening kunnen geen rechten worden ontleend

bestemmingsvlak 'Wonen' aanpassen en bestemmingsvlak 'Wonen' aanpassen
(plankaart 3)
(n.a.v. zienswijzen nr. 123)

Schaal 1:1000
0 10 20 30m

08 December 2021

gemeente Berkelland

Slootsdijk 18 (Ruurlo)

Aan deze tekening kunnen geen rechten worden ontleend

'Natuur' weer omzetten in 'Agrarisch'
(plankaart 14)
(n.a.v. zienswijzen nr. 126)

Schaal 1:2000

0 20 40 60m

08 December 2021

gemeente Berkelland

'G-L' ten noorden van Oude Groenloseweg 7 (Eibergen)

Aan deze tekening kunnen geen rechten worden ontleend

aanpassen situering 'G-L'
(plankaart 11)
(n.a.v. zienswijzen nr. 127)

Schaal 1:500

0 5 10 15m

15 Februari 2022

gemeente Berkelland

Leugemorsweg 3 (Eibergen)

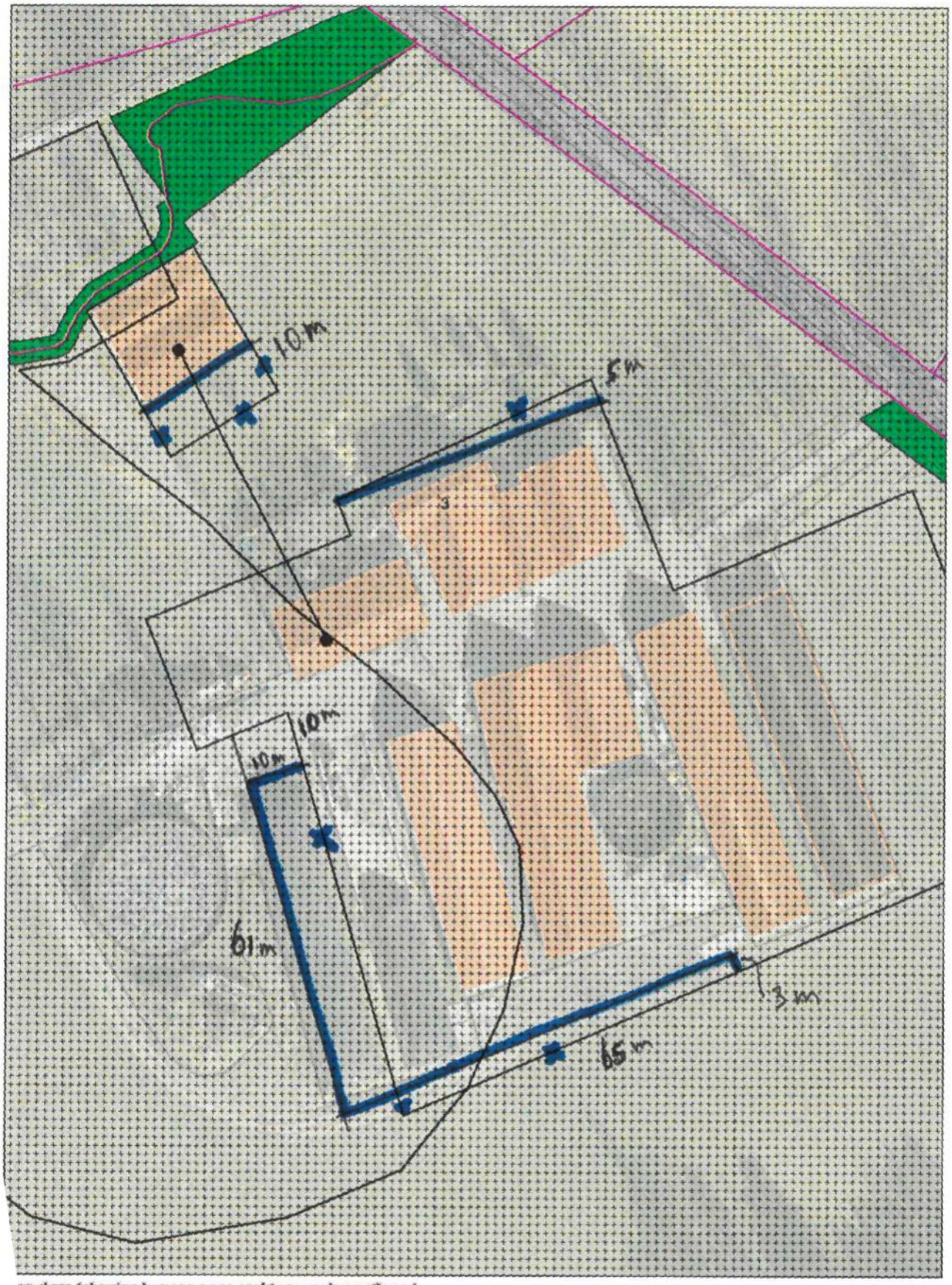


an deze tekening kunnen geen rechten worden ontleend

arisch bouwvlak aanpassen
nkaart 6)
.v. zienswijzen nr. 128)

Schaal 1:1000

0 10 20 30m

08 December 2021

gemeente Berkelland

Tolhutterweg, t.o. 16 (Ruurlo)

Aan deze tekening kunnen geen rechten worden ontleend

opvoeren specifieke sba
bouwaanduiding [~~veldschuur~~-vs xx]
(plankaart 13)
(n.a.v. zienswijzen 134)

Schaal 1:500

0 5 10 15m

15 Februari 2022

gemeente Berkelland

Barchemseweg 77 (Ruurlo)

Aan deze tekening kunnen geen rechten worden ontleend

vergroten bestemming 'R-VR'/(sr-46) en 'G-L'
(plankaart 8)
(n.a.v. zienswijzen 135)

Schaal 1:1000

0 10 20 30m

03 Februari 2022

gemeente Berkelland

Kipkesdijk 11 (Neede)

Aan deze tekening kunnen geen rechten worden ontleend

bestemming 'AW-NL' en 'Natuur' aanpassen
(plankaart 2)
(n.a.v. zienswijzen nr. 137)

(50 m)

Schaal 1:2000

0 20 40 60m

08 December 2021

gemeente Berkelland

Kooierlaan 1 (Beltrum)

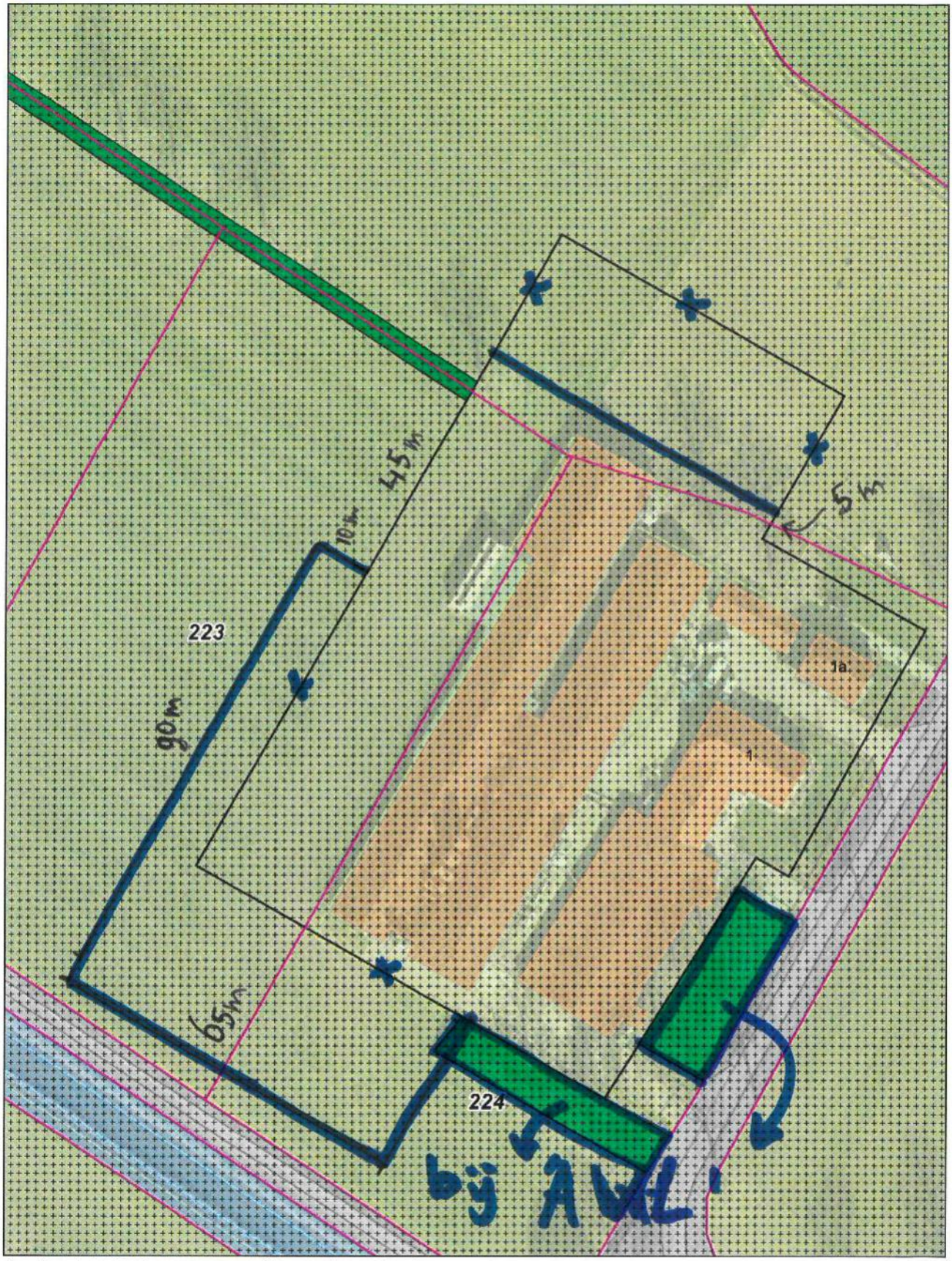


Aan deze tekening kunnen geen rechten worden ontleend

aanpassen agrarisch bouwvlak en 'G-L'
(plankaart 14)
(n.a.v. zienswijzen nr. 139)

Schaal 1:1000

0 10 20 30m

20 December 2021

Stobbesteeg 1 (Neede)

gemeente Berkelland

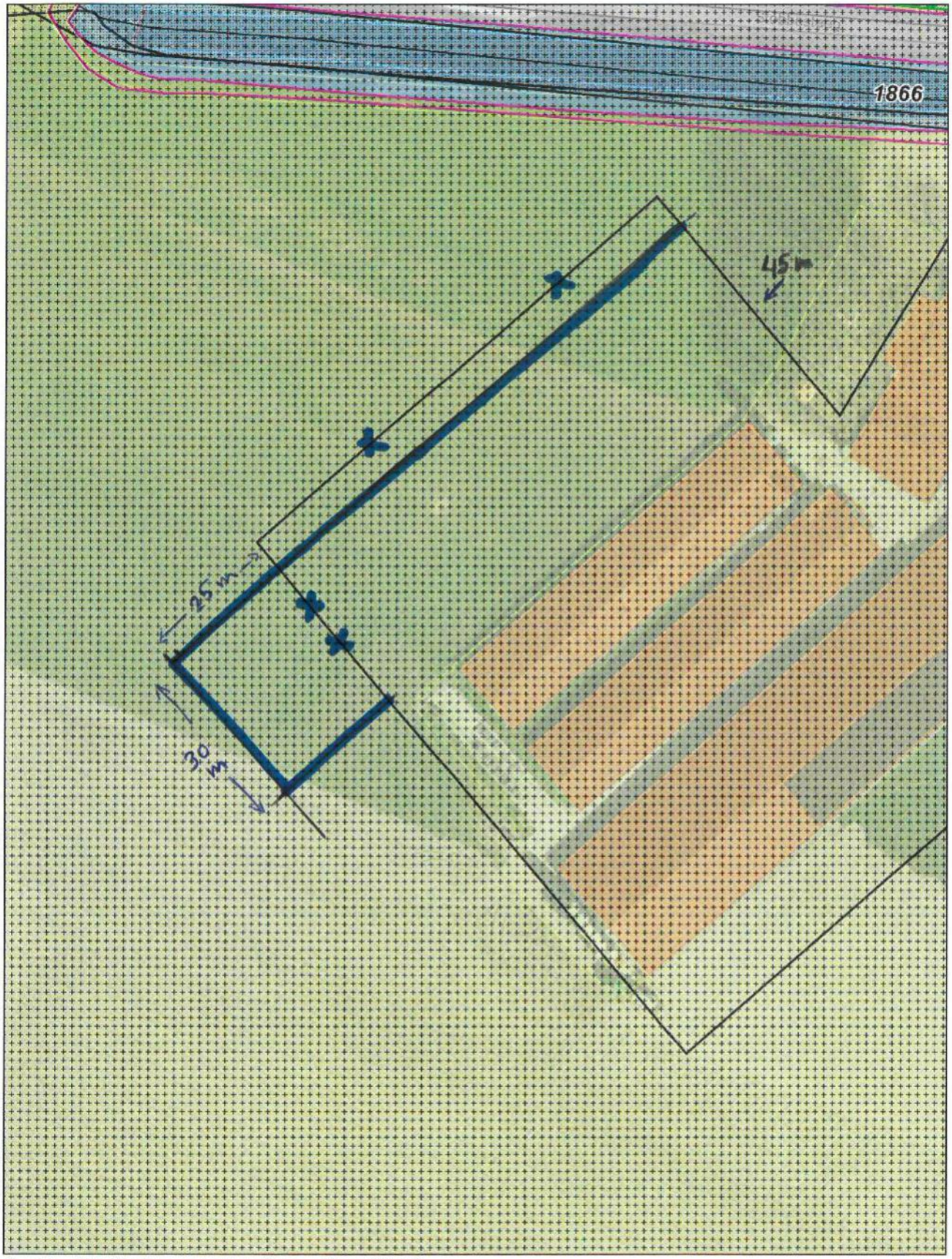


Aan deze tekening kunnen geen rechten worden ontleend

agrarisch bouwvlak aanpassen
(plankaart 5)
(n.a.v. zienswijzen nr. 140)

Schaal 1:1000

0 10 20 30m

08 December 2021

gemeente Berkelland

Platvoetsdijk 20 (Borculo)

Aan deze tekening kunnen geen rechten worden ontleend

aanpassen agrarisch bouwvlak
(plankaart 9)
(n.a.v. zienswijzen nr. 141)

Schaal 1:1000

0 10 20 30m

02 December 2021

gemeente Berkelland

Nettelhorsterweg 44 (Geesteren)

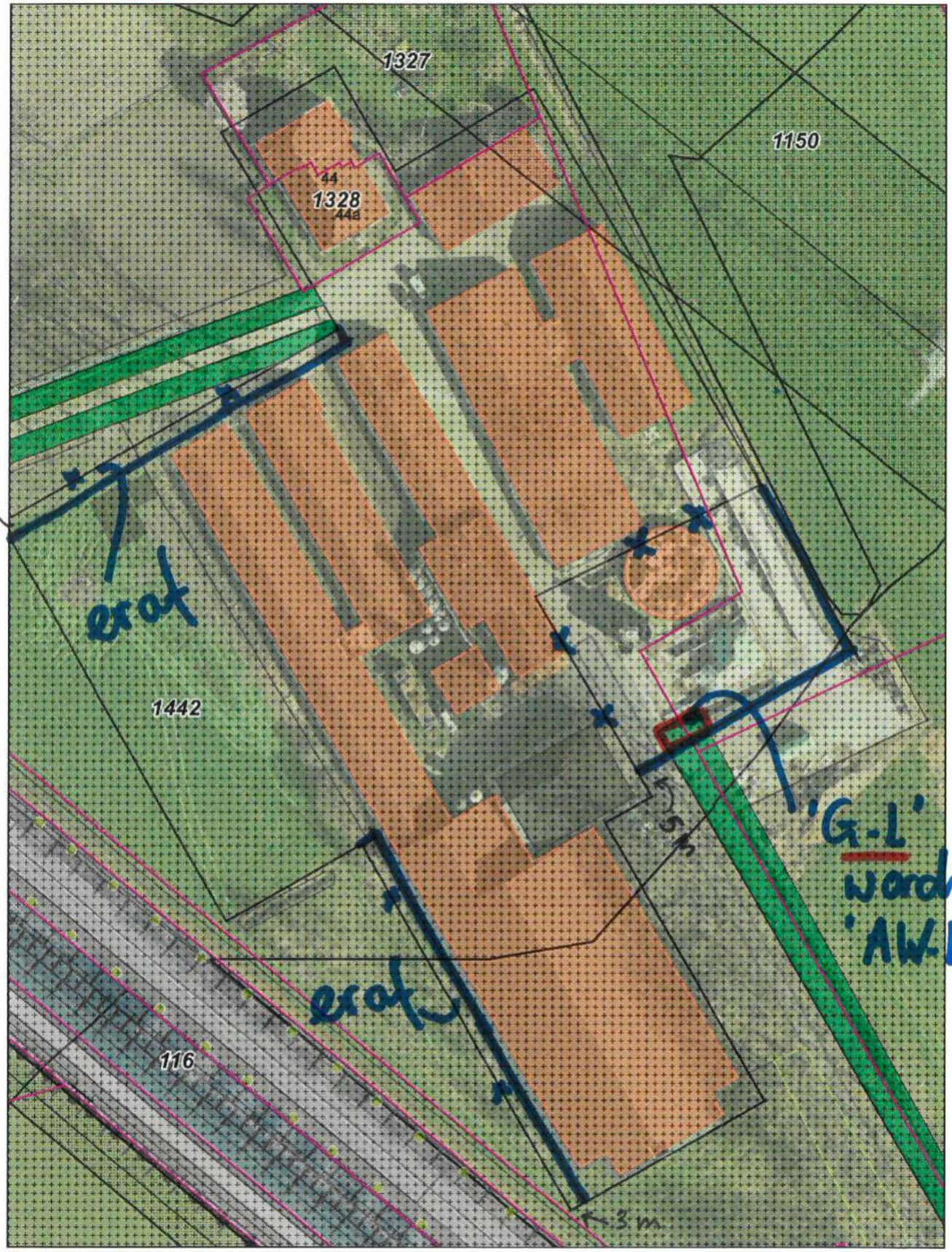


Aan deze tekening kunnen geen rechten worden ontleend

aanpassen agrarisch bouwvlak + G-Linkorten.
(plankaart 19a)
(n.a.v. zienswijzen nr. 142)

Schaal 1:1000
0 10 20 30m

02 December 2021

gemeente Berkelland

Haneveldsweg 1 (Beltrum)

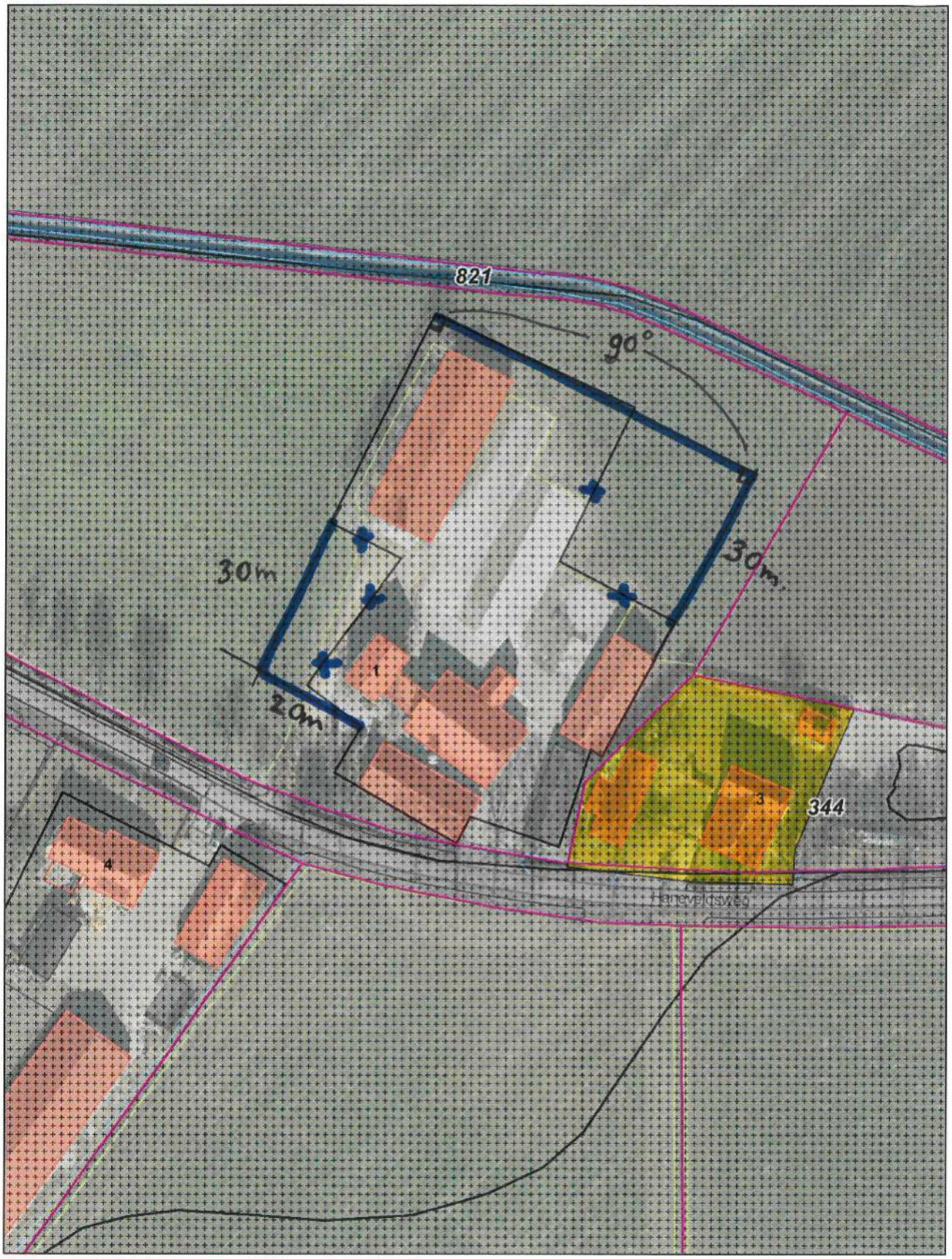


Aan deze tekening kunnen geen rechten worden ontleend

aanpassen agrarisch bouwvlak
(plankaart 15)
(n.a.v. zienswijzen nr. 143)

Schaal 1:1000

0 10 20 30m

02 December 2021

gemeente Berkelland

Havelandweg 2 (Rekken)

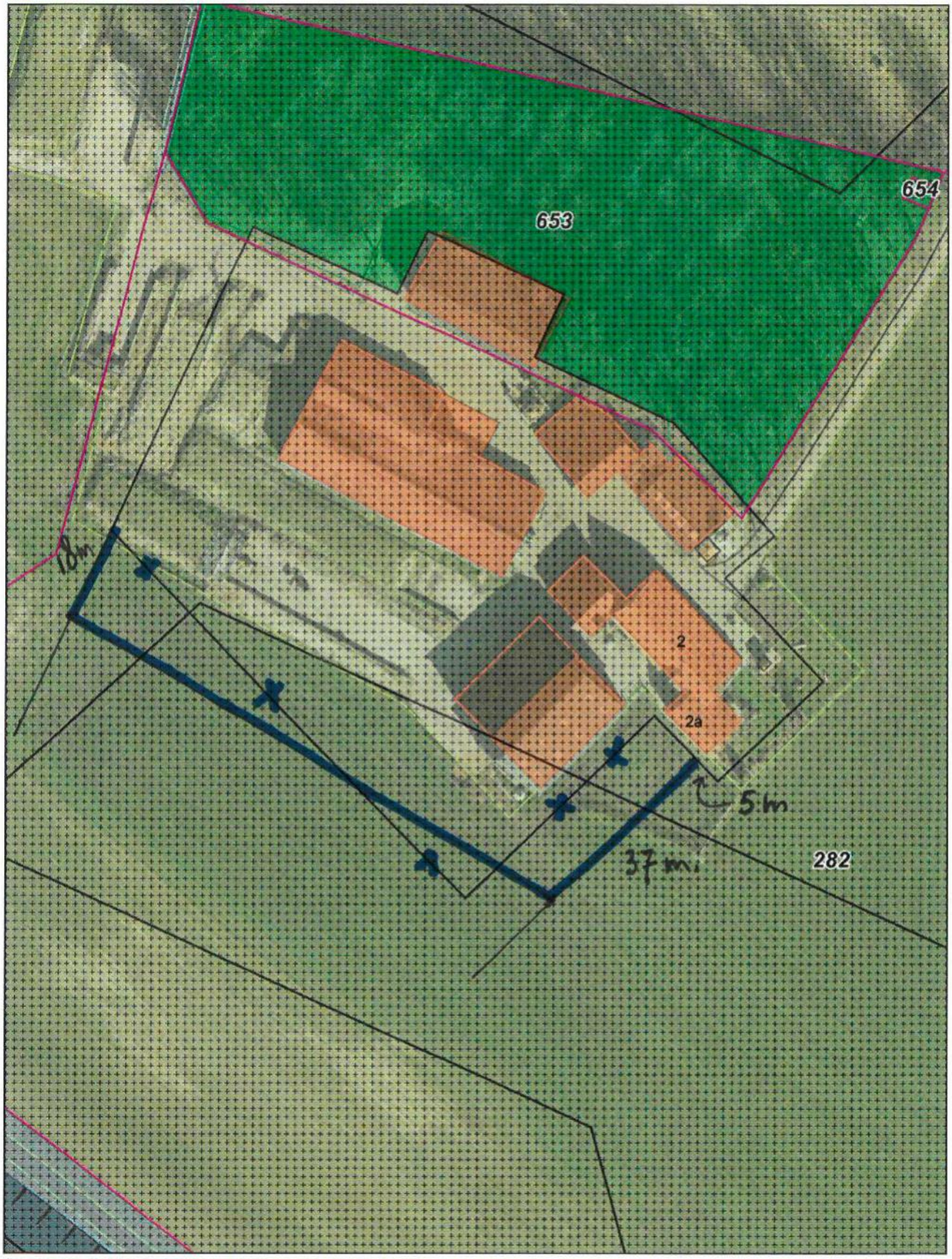


Aan deze tekening kunnen geen rechten worden ontleend

aanpassen agrarisch bouwvlak
(plankaart 7)
(n.a.v. zienswijzen nr. 144)

Schaal 1:1000

0 10 20 30m

02 December 2021

gemeente Berkelland

Poeldersdijk 22 (Beltrum)

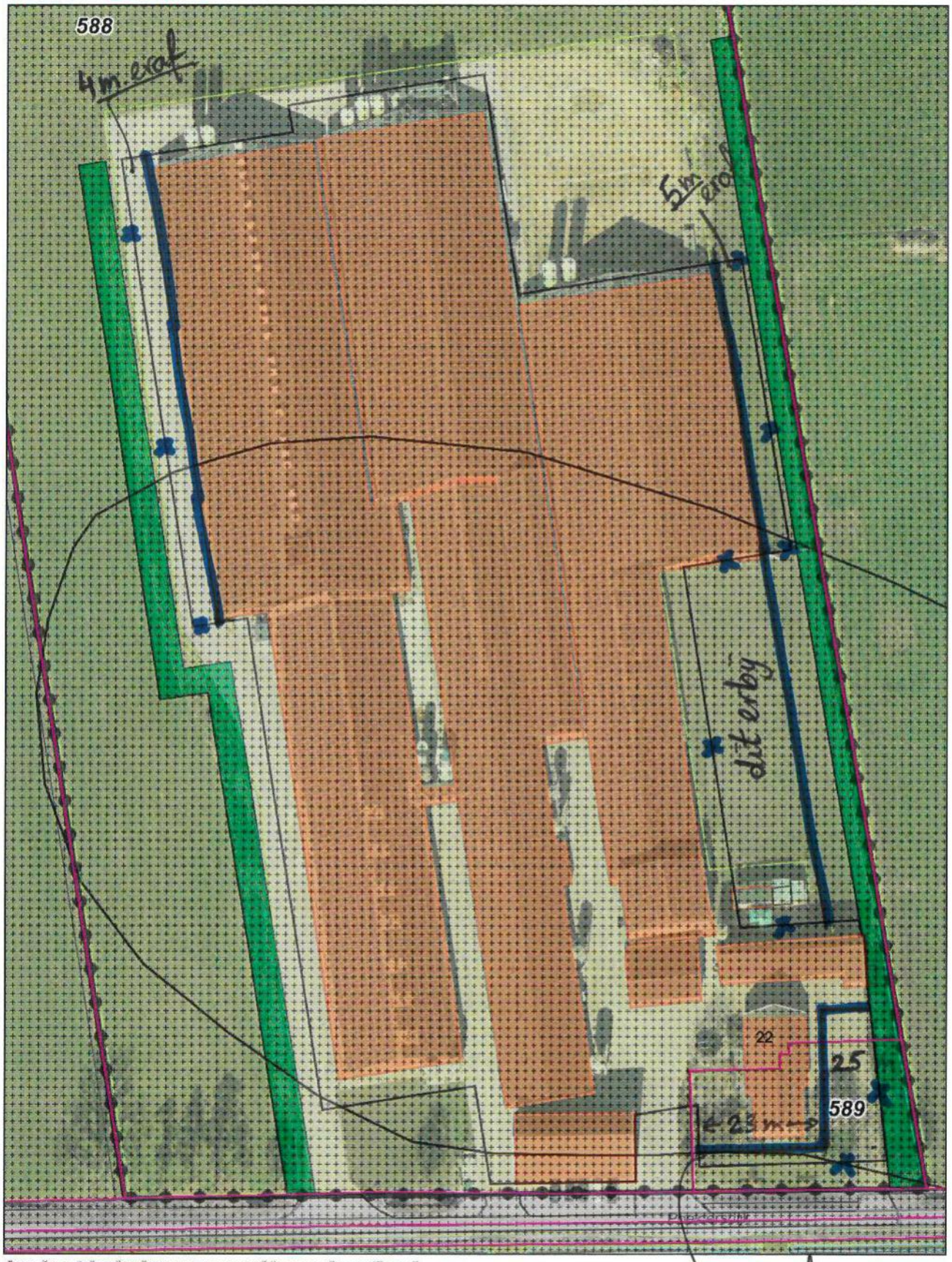


Aan deze tekening kunnen geen rechten worden ontleend

aanpassen agrarisch bouwvlak
(plankaart 14)
(n.a.v. zienswijzen nr. 146)

Schaal 1:1000

0 10 20 30m

02 December 2021

gemeente Berkelland

Ganzepoelweg 1 (Beltrum)

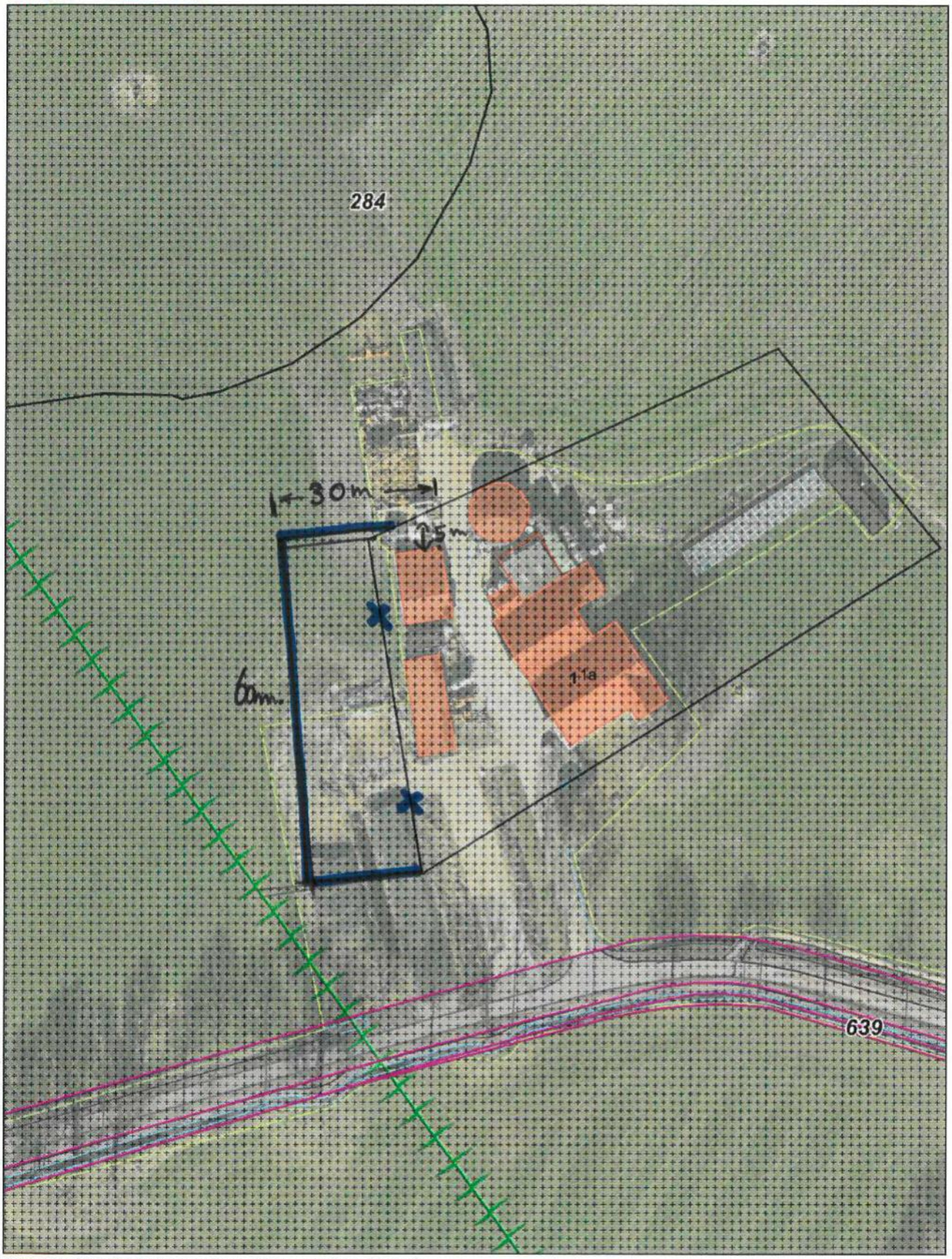


Aan deze tekening kunnen geen rechten worden ontleend

aanpassen agrarisch bouwvlak
(plankaart 15)
(n.a.v. zienswijzen nr. 147)

Schaal 1:1000

0 10 20 30m

02 December 2021

gemeente Berkelland

Kerkloolaan 6 (Eibergen)

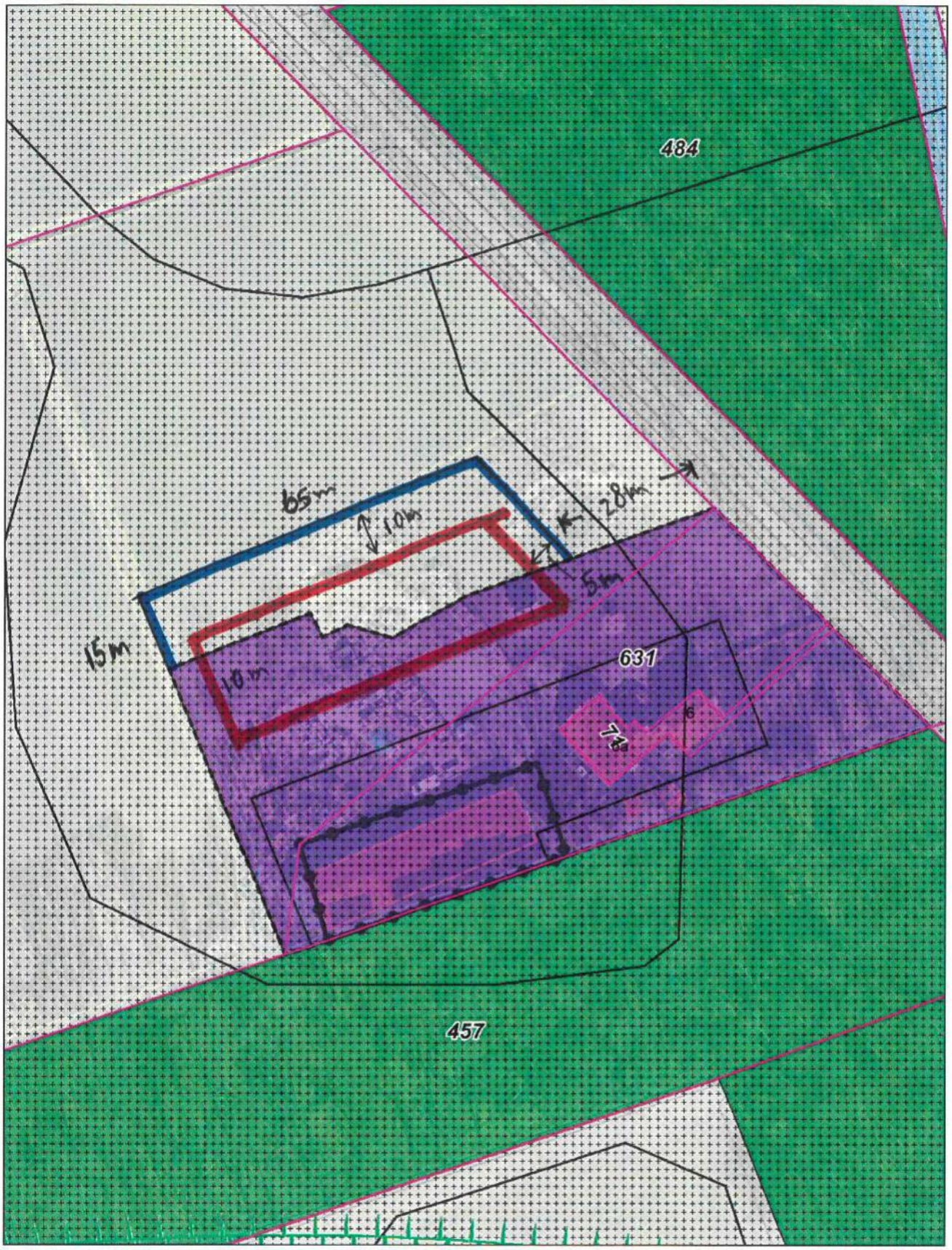


Aan deze tekening kunnen geen rechten worden ontleend

(sb-155)
aanpassen bestemmingsvlak en bouwvlak 'Bedrijf'
(plankaart 11)
(n.a.v. zienswijzen nr. 154)

Schaal 1:1000

0 10 20 30m

12 Januari 2022

Slemphutterweg 13 (Eibergen)

gemeente Berkelland

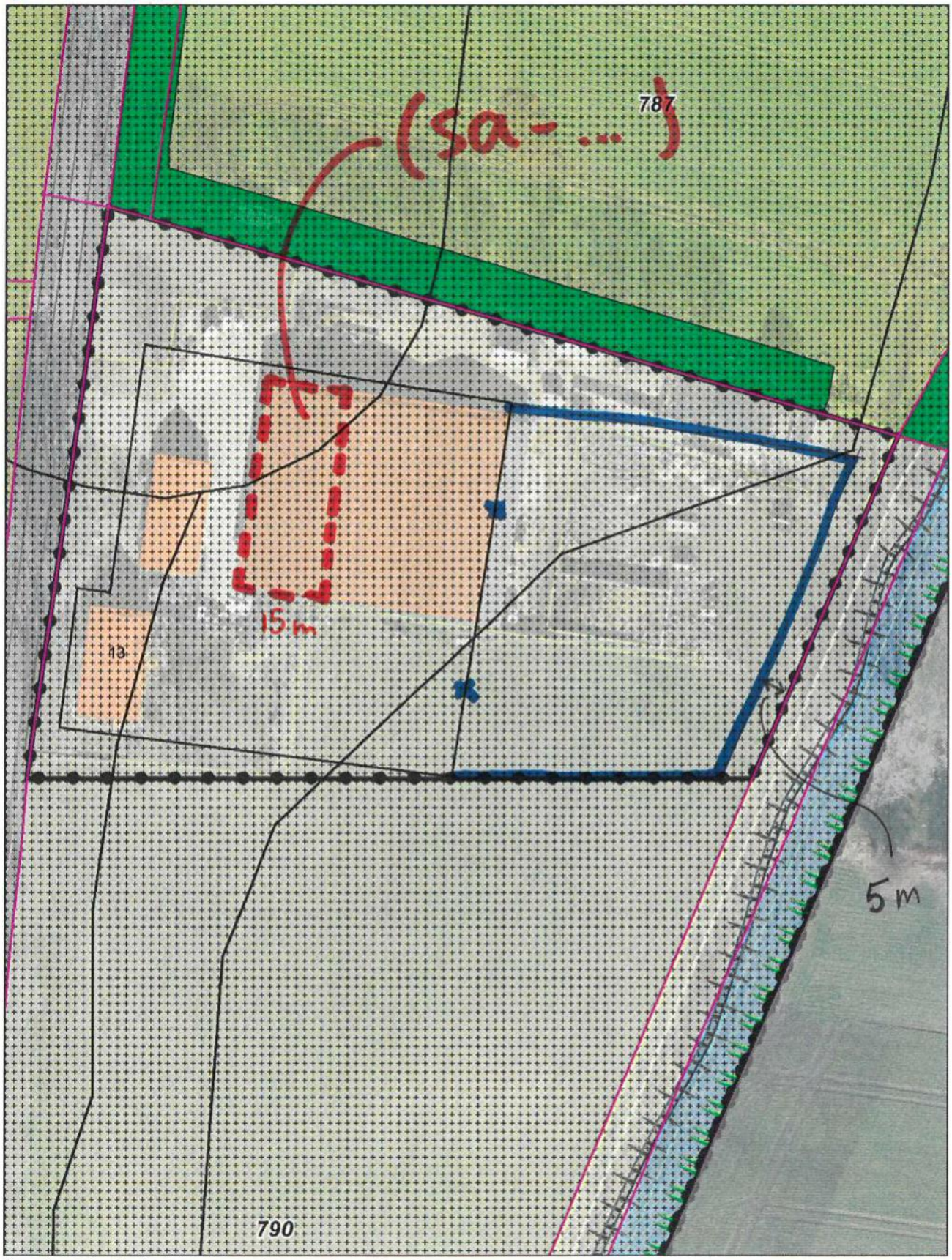


Aan deze tekening kunnen geen rechten worden ontleend

aanpassen agrarisch bouwvlak en opvoeren specifieke aanduiding (sa-xx)
(plankaart 16)
(n.a.v. zienswijzen nr. 155)

Schaal 1:1000
0 10 20 30m

12 Januari 2022

gemeente Berkelland

Beijershorstdijk 7 (Borculo)

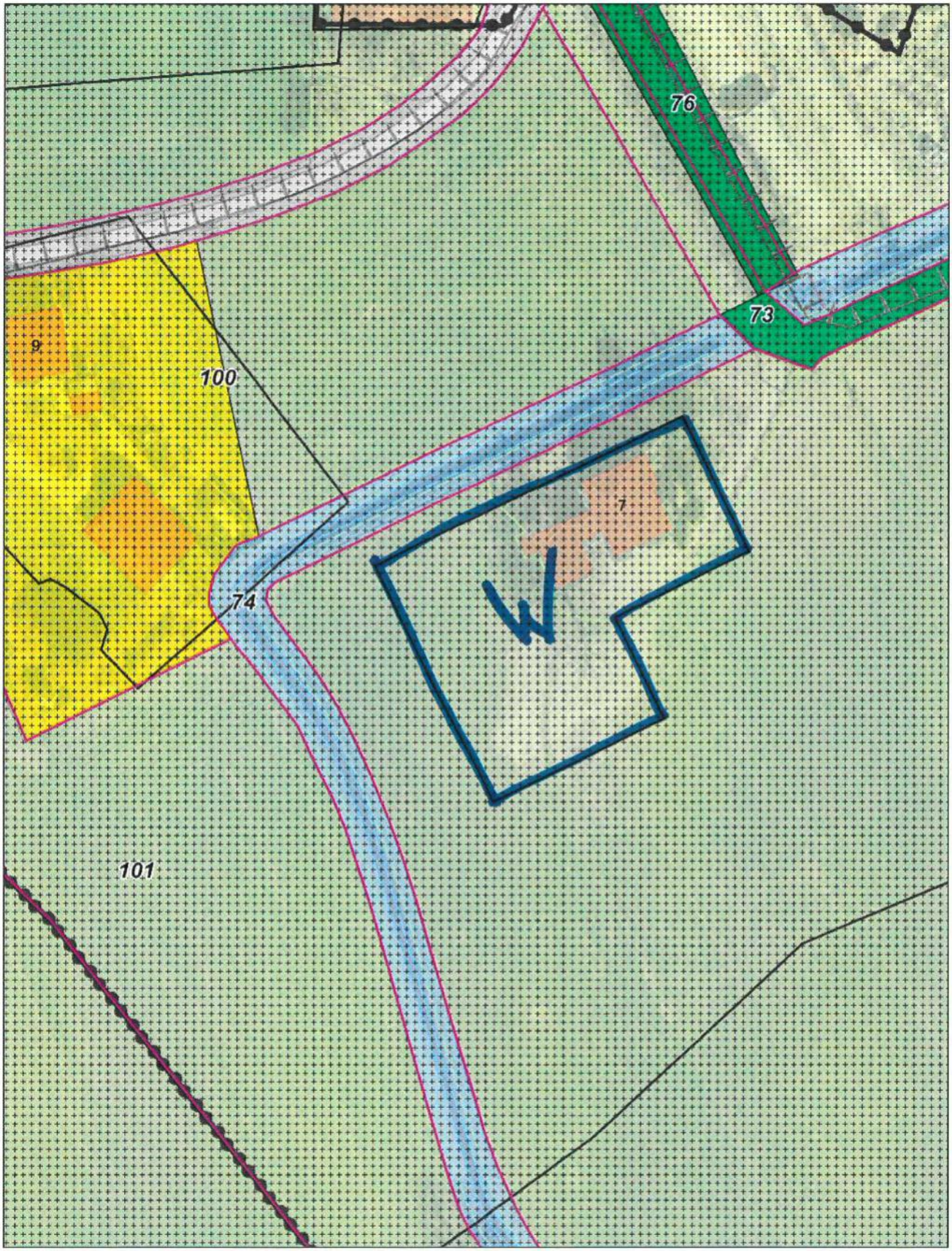


Aan deze tekening kunnen geen rechten worden ontleend

agrarisch bouwvlak omzetten in bestemmingsvlak 'Wonen'
(plankaart 9)
(n.a.v. zienswijzen nr. 156)

Schaal 1:1000

0 10 20 30m

28 Januari 2022

gemeente Berkelland

Noordijkerveldweg (Neede), tussen 12 en 14

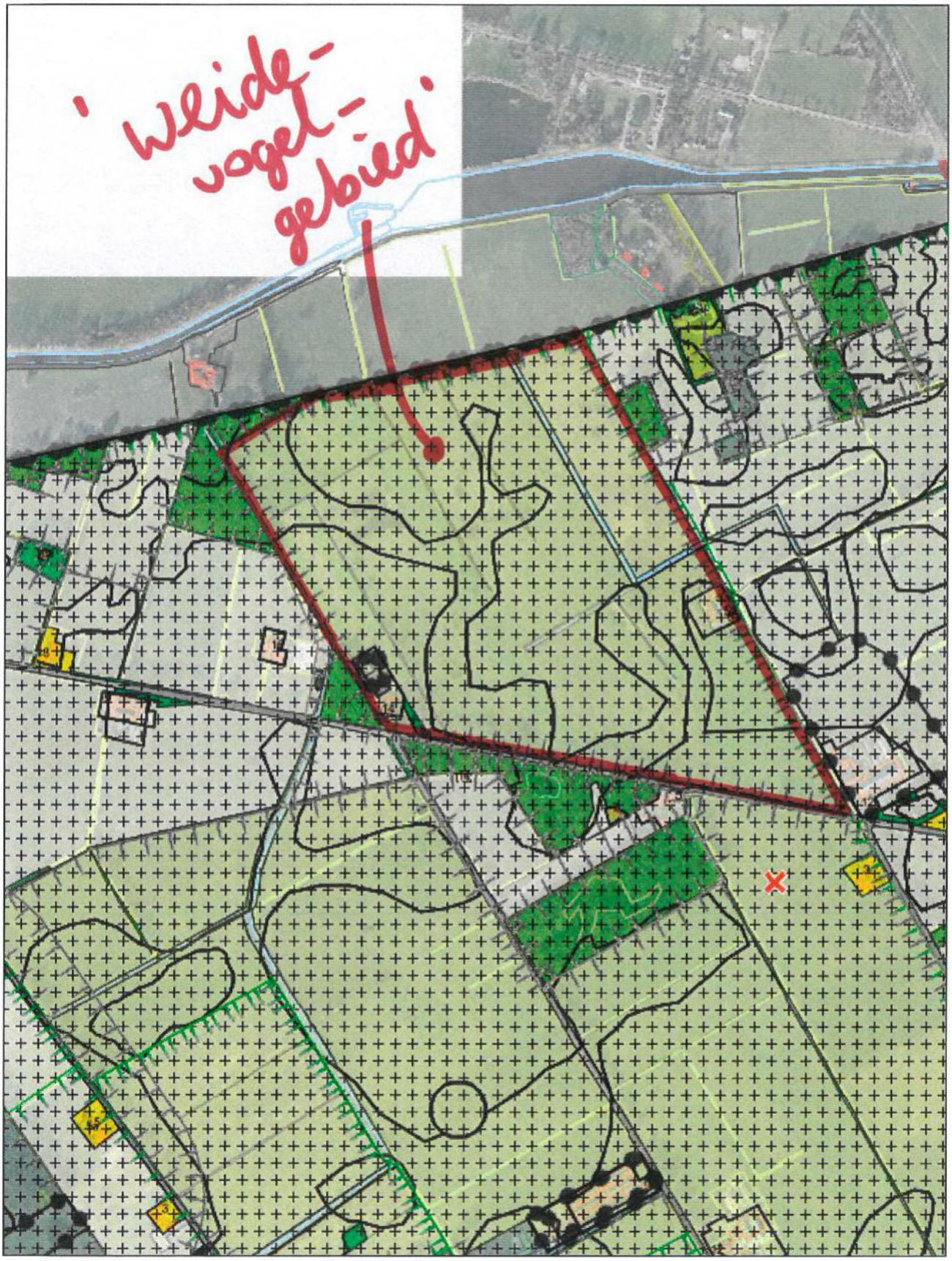


**Aan deze tekening kunnen geen rechten worden ontleend**
vergroten gebiedsaanduiding 'overige zone - weidevogelgebieden' n.a.v. Omgevingsverordening Gelderland (gecons. versie febr. 2022) (plankaart 3)
(n.a.v. zienswijzen 157)

**Schaal 1:10000**

0 200 400 600m

09 Maart 2022