



## Legenda

 Plangebied

## Enkelbestemmingen

 AW-LS Agrarisch met waarden - Leefgebied struweelvogels

## Dubbelbestemmingen

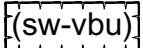
 WR-A3 Waarde - Archeologie 3

## Functieaanduidingen

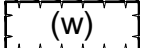
 (sb-kb) specifieke vorm van bedrijf - kleinschalige bedrijvigheid

 (sg-li) specifieke vorm van groen - landschappelijke inpassing

 (sw-rvr) specifieke vorm van wonen - ruimte voor ruimte

 (sw-vbu) specifieke vorm van wonen - vergunningsvrije bijbehorende bouwwerken uitgesloten

 (sw-wt) specifieke vorm van wonen - woning toegestaan

 (w) wonen

## Bouwvlakken

 bouwvlak

Bestemmingsplan:

Jonkerstraat 1  
Heesch  
Gemeente Bernheze

Opdrachtgever: Agrifirm Exlan

Status: ontwerp

Get.:  
MGS

Datum:  
22-07-2019


Formaat:  
A3

Schaal:  
1:1000

Tekeningnummer:  
NL.IMRO.1721.BPJonkerstraat1-OW01

 BraGIS GIS/CAD  
Ondersteuning  
en software

Dalenstraat 4B, 5466 PM Eerde  
Tel: 0413-303279  
E-mail: info@bragis.nl  
Web: www.bragis.nl



Noordpijl