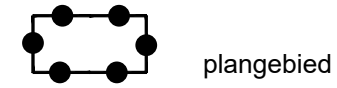
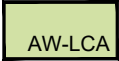





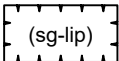
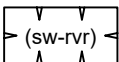



LEGENDA




BESTEMMINGEN

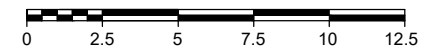
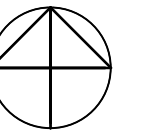
-  AW-LCA Agrarisch met waarden - Landschappelijke, cultuurhistorische en/of abiotische waarden
-  WR-A2 Waarde - Archeologie 2

AANDUIDINGEN

-  (sg-lip) specifieke vorm van groen - landschappelijke inpassing
-  (sw-rvr) specifieke vorm van wonen - ruimte voor ruimte
-  bouwvlak
-  reconstructiewetzone - extensiveringsgebied
-  wetgevingzone - woonwerkontwikkelingsgebied

VERKLARING

-  kadastrale situatie



gemeente
Gemeente Bernheze

projectnaam
Bestemmingsplan Laag-Beugt ong. (naast 3c), Heeswijk-Dinther concept-vastgesteld

onderdeel
Verbeelding | NL.IMRO.1721.BPLaagBeugtHD-vg01

projectnummer 24019057 vg01 13-07-2020 schaal 1:250
 projectleider KW formaat A3
 tekenaar RVH
 bestandsnaam vg01 200713 24019057 verbeelding.dwg



DE GRUYTER FABRIEK
 VEEMARKKADE 8
 5222 AE 'S-HERTOGENBOSCH
 073 623 1313
 INFO@BUREAUVERKUYLEN.NL
 BUREAUVERKUYLEN.NL