

# 2021 in vogelvlucht

Groengebied Amstelland

Stilte, ruimte en natuur op loopafstand van de stad: Groengebied Amstelland ligt tussen Amsterdam Zuidoost, Ouder-Amstel, Amstelveen en Diemen. Het bestaat uit veenweiden, bosgebieden en recreatieterreinen zoals de Gaasperzoom en Elsenhove, de Gaasperplas, de Ouderkerkerplas en de Hoge Dijk. Het gebied is van grote waarde voor de natuur en de gezondheid van de stedeling. Jaarlijks worden de natuur en de recreatieplassen miljoenen keren bezocht voor fietsen, varen, wandelen, zwemmen en nog veel meer!

## Wat hebben we gerealiseerd?

Ondanks de ingrijpende gevolgen van de coronacrisis voor de hele samenleving, heeft Groengebied Amstelland in 2021 veel van het jaarprogramma kunnen realiseren. Het bestuur besloot ondanks het gemis aan inkomsten, niet te bezuinigen op onderhoud. Terecht, want de gebieden van het recreatieschap hebben onder deze omstandigheden grote maatschappelijke waarde bewezen.

### Regulier beheer volgens planning

Het reguliere beheer is grotendeels volgens planning uitgevoerd. Hiermee heeft Groengebied effectief invulling gegeven aan de hoofddoelstelling om steden en natuurgebieden te ontlasten en aantrekkelijke recreatiemogelijkheden te bieden aan recreanten uit omliggende gemeenten en de regio.

### Status ambitiedocument en uitvoeringsprogramma

Het bestuur wil haar ambities voor de komende 10 jaar vormgeven. Rekening houdend met de grote beleidsaandacht voor onze gebieden, is gekozen voor een aanpak in fases voor de vorming van de ambities en het daarbij horende uitvoeringsprogramma. Gekoerst wordt om in 2022 een gedragen ambitiedocument en uitvoeringsprogramma vast te stellen.

### Zwerfafvalcampagne

De vijf recreatieschappen in Noord-Holland hebben deze zomer een gezamenlijke zwerfafvalcampagne georganiseerd. Aanleiding was de afvalpiek in het uitzonderlijke coronajaar 2020. Groengebied Amstelland en de andere schappen blikken tevreden terug op een geslaagde campagne. In totaal kwamen bijna 600.000 personen met de bewustwordingscampagne in aanraking.

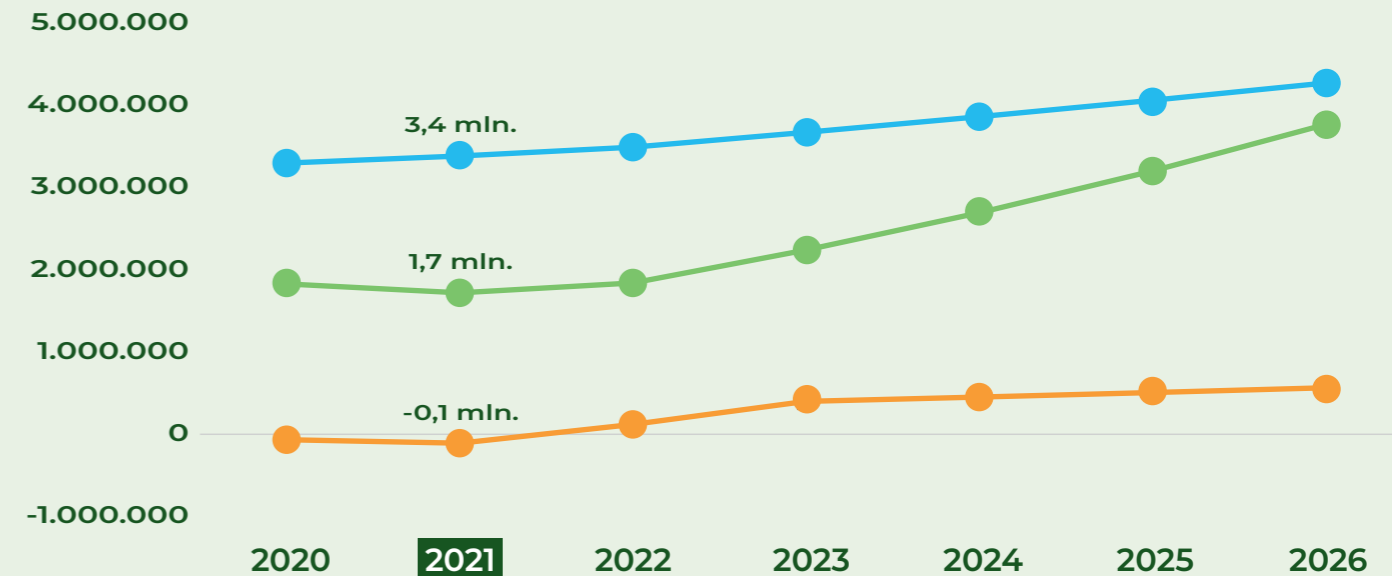
## Hoe staat het schap er voor?

Het recreatieschap zet in op het ontwikkelen van een uitvoeringsprogramma op basis van gemeentelijke en regionale visies en haar eigen ambities en het verwerven van nieuwe inkomsten. Focus is op realisatie van de volgende doelen:

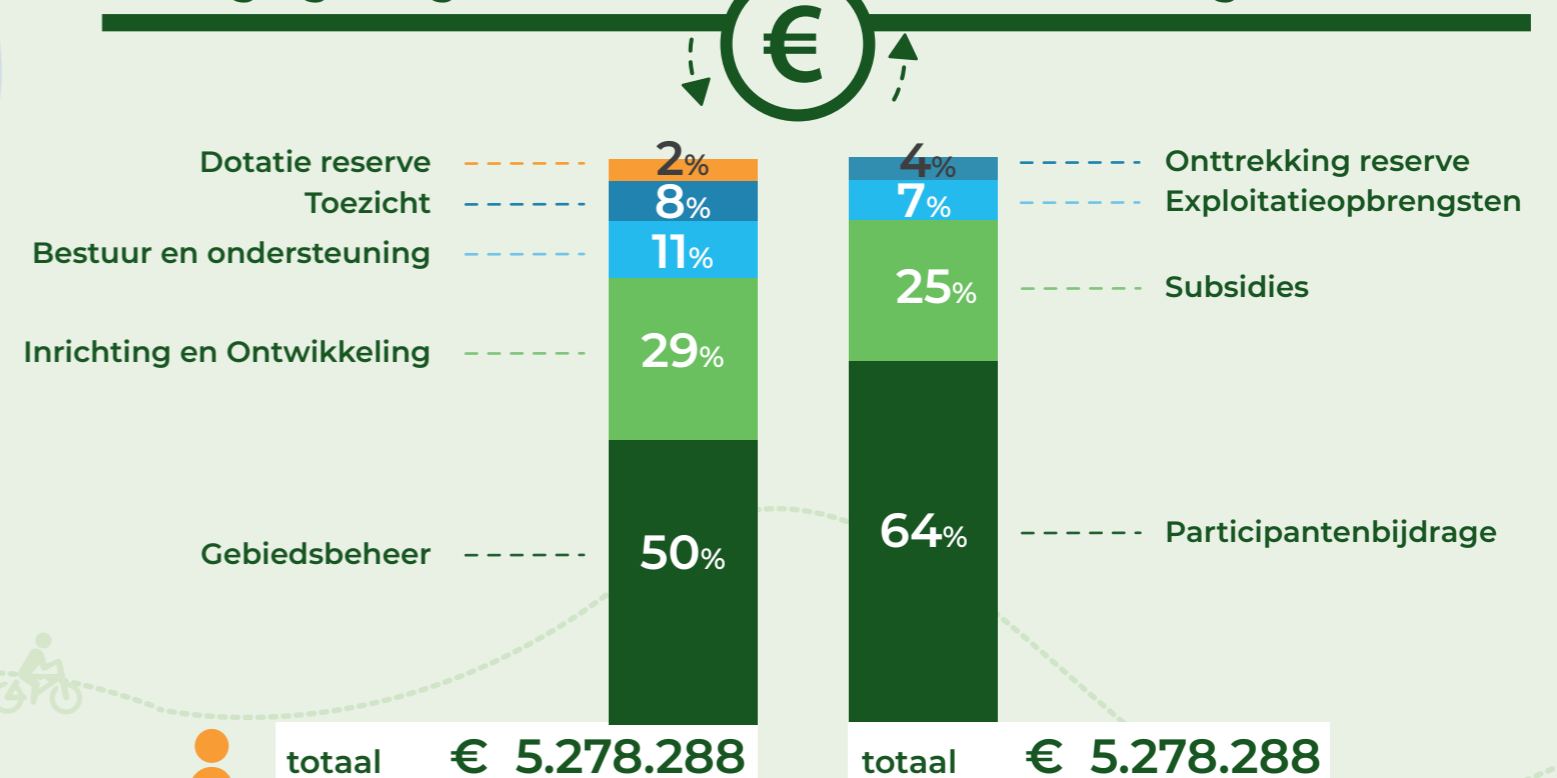
- Meer biodiversiteit;
- Betere spreiding recreatiedruk;
- Breder recreatief aanbod.



● Verloop reserves ● Participantenbijdrage ● Financieel resultaat



## Waar ging het geld naartoe? Waar kwam het geld vandaan?



Meer highlights op de volgende pagina



# 2021 highlights

Groengebied Amstelland

## Realisatie fietsbrug over de Gaasp

Op 30 juli is de fietsbrug over de Gaasp officieel geopend. De realisatie verliep gelijk met de werkzaamheden voor de A9-verbreding en de aanleg van de Gaasperdammertunnel. Deze brug verbindt het Gaasperpark met het Diemerbos. De Gaasperbrug is indrukwekkend lang: 250 meter brug, 350 meter oprit vanaf het Gaasperpark en 480 meter oprit vanaf het Diemerbos. Een fietser of wandelaar legt in totaal dus ruim een kilometer af. Tijdens de oversteek is er een fenomenaal uitzicht over het groene, landelijke gebied met boerderijen, slootjes met rietkragen en grazende paarden en koeien. Voor de digitale opening is een film gemaakt over de nieuwe brug met daarin een prominente rol van bestuurders van Diemen, Amsterdam en het recreatieschap. De film is via de social kanalen van de betrokken partijen gedeeld en meer dan 2000 keer bekeken.



## Opening Wandelnetwerk Amstelland

In maart/april is het wandelnetwerk Amstelland, dat grotendeels door GGA-gebied loopt, officieel geopend. De routes in Amstelland zijn onderdeel van het Wandelnetwerk Noord-Holland. In de openingsfilm vertelt GGA-voorzitter Joyce Langenacker over het ruim 300 km grote wandelnetwerk met kleine ommetjes en grote wandelingen. Uniek is de Engelse vertaling van alle teksten op borden, website en wandelapp voor anderstalige wandelaars en lokale expats. De promotie van de nieuwe wandelregio verliep via persberichten, website, social media en bijvoorbeeld een radio-interview in het programma Zomertoer Op de Camping van NH Radio. Voor gezinnen met kinderen zijn familiewandelingen bedacht, de zgn. wandeltuurtjes. Een combinatie van wandeling en avontuur. In deze wandelingen zijn klimtoestellen en een laarzenpad opgenomen.



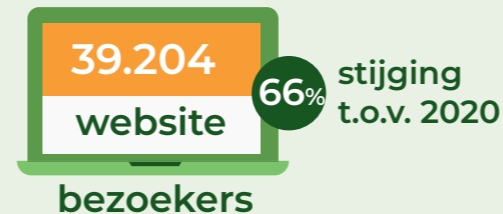
## Social Media

In 2020 zijn op de GGA Facebookpagina twee vaste rubrieken geïntroduceerd: Beheer in Beeld (door beheermedewerker Jeroen) en Boswachters Blog (met boswachter Jelle). Doel is om volgers inzicht te geven in het diverse beheerwerk (met o.a. aandacht voor onderhoud en biodiversiteit) en de rol van de boswachters (toezicht en gastheerschap). Het geeft een kijkje in de keuken van de organisatie achter het recreatiegebied. Beide blogs zijn erg populair bij de volgers en bereiken vaak tussen de 600 en 1200 mensen per bericht. Het heeft ook geresulteerd in een toename van het aantal volgers.



## Nieuwe horecavoorziening aan de Ouderkerkerplas

Op donderdag 7 oktober werd het strandpaviljoen met de toepasselijke naam 'A/d PLAS', na een intensieve bouw- en inrichtperiode officieel geopend. Het strandpaviljoen ligt aan de noordzijde van de Ouderkerkerplas. De aanwezigheid van horeca bij de ligwede en het strand voldoet aan een grote behoefte van bezoekers. Zowel in de zomer als in het najaar wisten veel recreanten de gezellige plek voor een drankje en hapje eten te vinden.



## Toekomstplan Gaasperplas van start

Op 16 maart 2021 stelden burgemeester en wethouders van Amsterdam het Toekomstplan Gaasperplas vast. Een belangrijk besluit want na meer dan 40 jaar intensief gebruik is het tijd om het park aan te pakken. Zo kan het weer 40 jaar mee. Het moet een goed toegankelijk park worden met - voor mens en natuur - goede verbindingen naar andere groene gebieden. Een park met meer biodiversiteit, waar bewoners uit Zuidoost, andere Amsterdammers en burens uit de regio uitgebreid kunnen recreëren. Voor de uitvoering is inmiddels 9,5 miljoen euro beschikbaar. Het recreatieschap draagt bijna een half miljoen euro bij. De gemeente en Groengebied Amstelland werken het plan uit tot een voorlopig ontwerp. Daarover wordt eind 2022 een besluit van de besturen verwacht.



## Amstelscheg winnaar bijzonder provinciaal landschap

Groengebied Amstelland beheert en onderhoudt al 40 jaar grote delen van de Amstelscheg. Het groene gebied is verkozen tot meest bijzonder provinciaal landschap. Daar moeten we extra zuinig op zijn vanwege de bijzondere eigenschappen en waarde voor mens en dier. Een oproep op onze Facebookpagina heeft de digitale achterban van het Groengebied, plus organisaties in ons netwerk, aangespoord te stemmen voor de Amstelscheg. Dat heeft er mede toe geleid dat de Amstelscheg de verkiezing heeft gewonnen en daardoor veel media-aandacht kreeg.

