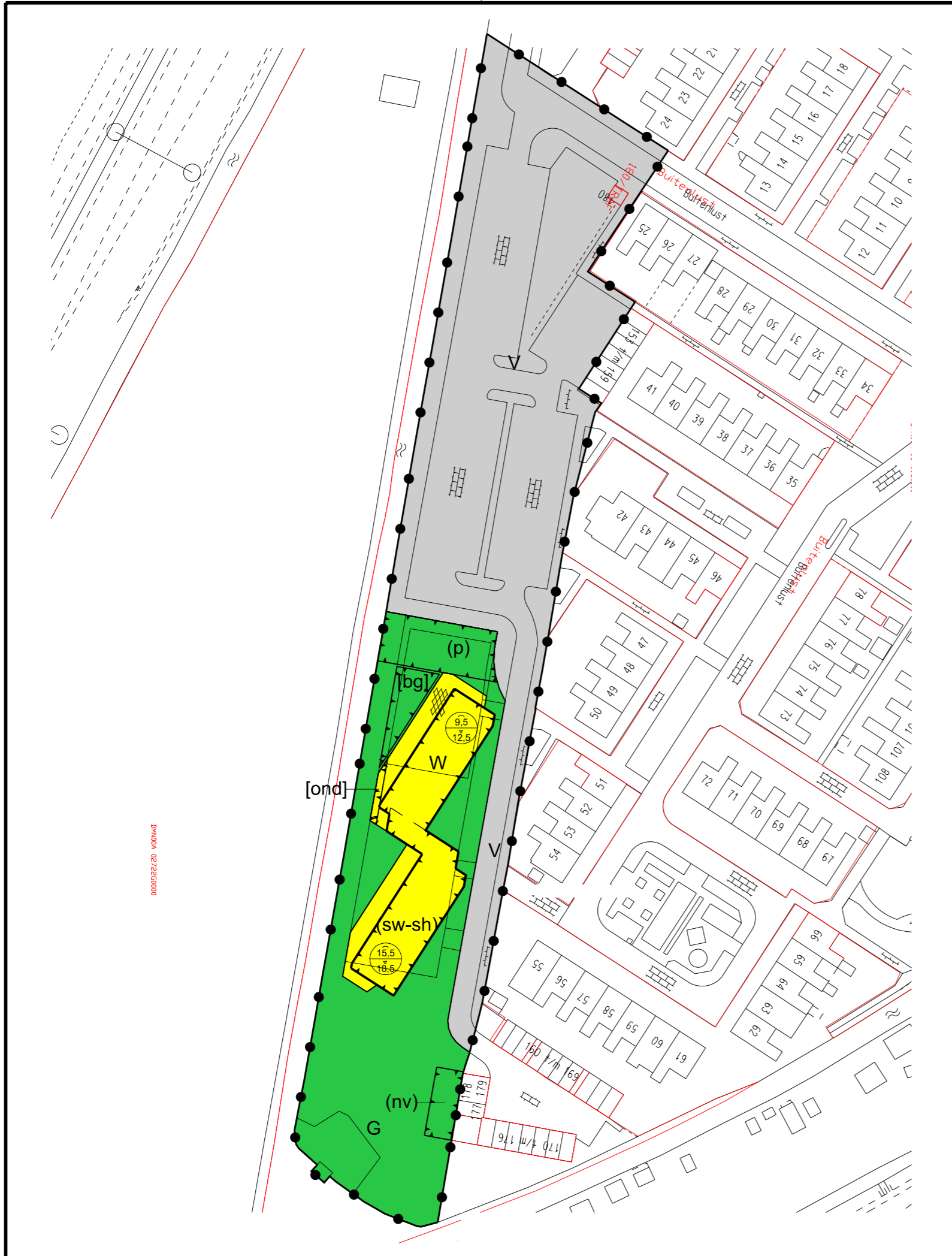
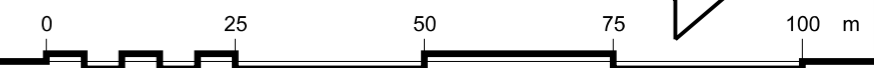
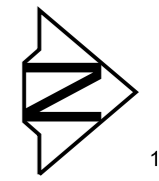




Gemeente Diemen



- Plangebied**  
 Plangebiedgrens
- Bestemmingen**  
 G Groen  
 V Verkeer  
 W Wonen
- Functieaanduidingen**  
 (nv) nutsvoorziening  
 (p) parkeerterrein  
 (sw-sh) specifieke vorm van wonen - sociale huur
- Bouwvlak**  
 bouwvlak
- Bouwaanduidingen**  
 [bg] bijgebouwen  
 [ond] onderdoorgang
- Maatvoeringaanduidingen**  
 maximum goothoogte (m), maximum bouwhoogte (m)
- Verklaringen**  
 GBKN Diemen Buitenlust (dd 2018-09-19)  
 Kadastrale grenzen (dd 2021-11-29)



### Planinformatie

Datum	Planstatus	Informatie bij	Diemen
12-01-2022	Concept	Gemaakt door	Van Riezen & Partners Bureau voor planologie en planontwikkeling AMSTELPLEIN 1 H: vanriezenpartners.nl 1096 HA E.: info@vanriezenpartners.nl AMSTERDAM T.: 020 - 625 70 25
22-03-2022	Voorontwerp		
.	Ontwerp	Schaal	1 : 1000
.	Vastgesteld	Papierformaat	A3
.	Onherroepelijk	Plancode	NL.IMRO.0384.BPbuitenlust2022-VO02
.	Geconsolideerde versie		

## Bestemmingsplan Buitenlust 2022 (sociale woningbouw zuidzijde)