



Plangebied



Plangebiedgrens


Bestemmingen



G Groen




V Verkeer



WA Water

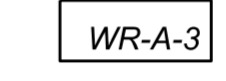


W-1 Wonen - 1

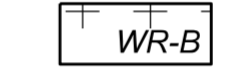


W-2 Wonen - 2

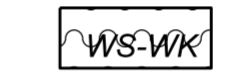
Dubbelbestemmingen



WR-A-3 Waarde - Archeologie - 3



WR-B Waarde - Beschermd stads- en dorpsgezicht



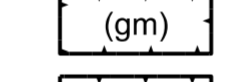
WS-WK Waterstaat - Waterkering

Gebiedsaanduidingen

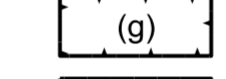


vrijwaringszone - molenbiotop

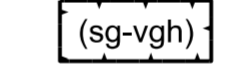
Funcieaanduidingen



(gm) gemaal

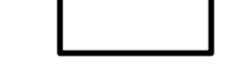


(g) groen



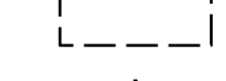
(sg-vgh) specifieke vorm van groen - verplichte groen haag

Bouwvlak

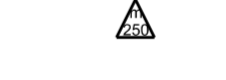


bouwvlak

Maatvoeringaanduidingen



maatvoeringsvlak



maximum oppervlakte (m2)

Verklaringen



topografische gegevens en bestaande ondergrond



Planinformatie

Datum		Planstatus		Informatie bij		Gemeente Voorschoten	
25-05-2018		Concept		Gemaakt door		Van Riezen & Partners	
		Voorontwerp				Bureau voor planologie en planontwikkeling	
		Ontwerp				FREDERIKSPLEIN 1 1017 XK AMSTERDAM	
		Vastgesteld		Schaal		1 : 1000	
		Onherroepelijk		Papierformaat		A2	
		Geconsolideerde versie		Plancode		NL.IMRO.0626.2018Noortveer-BP20	

Bestemmingsplan Noortveer