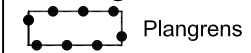


Legenda

Plangebied



Plangrens

Enkelbestemmingen



Agrarisch

Dubbelbestemmingen



Waarde - Archeologie 3

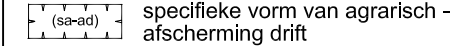


Waarde - Cultuurhistorie

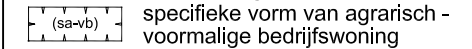


Waterstaat - Waterkering

Funcctieaanduidingen



specifieke vorm van agrarisch -
afscherming drift



specifieke vorm van agrarisch -
voormalige bedrijfswoning

Bouwwlakken



bouwwlak

Bestemmingsplan Oostdorperweg 199B, Wassenaar gemeente Wassenaar

schaal: 1:500
 datum: 19 september 2023
 projectnummer: SR220074
 formaat: A3
 aantal bladen: 1
 bladnummer: 1
 identificatienr.: NL.IMRO.0629.BPOostrprweg199b-VG01

vorige versie: 04 juli 2023
 voorontwerp: -
 ontwerp: 13 juli 2023
 vaststelling: -

