
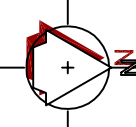



Plangebied
 Kuikenvlaas 2b, Milheeze

Besluitvlak_Xen
 Besluitvlak

Informatief
 Kadastrale ondergrond

	
SITUATIE	
Gemeente : Bakel en Milheeze	
Sectie : S	
Nummer : 794 en 795	
Schaal : 1 : 1000	

Schaal	1:1.000	Datum	04-06-2015
Getekend door	J.v.C.	Wijzigingsdatum	
Projectnummer	3076BS01		



Geling Advies
Maatgevend in bedrijfsontwikkeling

Gemeente **Gemert-Bakel**

Onderwerp **Kuikenvlaas 2b te Milheeze**

Naam **Vorbereidingsbesluit**

- Postbus 12
- 5845 ZG Sint Anthonis
- tel. 0493 - 59 75 00
- fax. 0493 - 59 75 09
- Bezoekadres: Burg. Wijtvetlaan 1 te De Rips
- www.gelingadvies.nl

Formaat **A3**

Bladnummer **01/01**