


**Plangebied**

Laren 4/4a te Milheeze

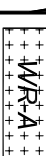
**BESTEMMINGEN**

**Enkelbestemmingen**



Agrarisch - Agrarisch bedrijf

**Dubbelbestemmingen**



Waarde - Archeologie

**AANDUIDINGEN**

**Gebiedsaanduidingen**



geluidzone - ke zoning

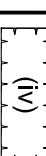


luchtvaartverkeerzone - funnel

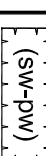


luchtvaartverkeerzone - ihcs

**Funcieaanduidingen**



intensieve veehouderij



specifieke vorm van wonen -  
plattelandswoning

**Bouwlakken**



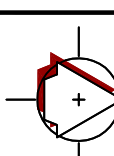
bouwvlak

**Informatief**



Kadastrale ondergrond

**SITUATIE**



Gemeente : Bakel en Milheeze  
Sectie : S  
Nummer : 591,903, 904, 665 t/m 672  
Schaal : 1 : 1000

Schaal 1:1000

Datum 23-06-2014

Getekend door P.G.

Wijzigingsdatum

Projectnummer 0366bs05

Formaat A3

**Geling Advies**  
Maatgevend in bedrijfsontwikkeling

Gemeente Gemert-Bakel

Onderwerp Plattelandswoning

Naam Laren 4/4a te Milheeze

Postbus 12 tel. 0493 - 59 75 00  
5845 ZG Sint Anthonis fax. 0493 - 59 75 09

Bezoekadres: Burg. Wijtvetlaan 1 te De Rips  
www.gelingadvies.nl

© ALE RECHTEN VOORBEREIDEN

