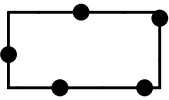



Plangebied




Plangebiedgrens

Bestemmingen



Agrarisch



Agrarisch - Agrarisch bedrijf



Bedrijf



Wonen

Dubbelbestemmingen



Waarde - Archeologie 4



Waarde - Archeologie 5



Waarde - Waardevolle akker

Gebiedsaanduidingen



luchtvaartverkeerzone - ihcs

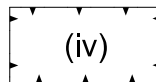


luchtvaartverkeerzone - ke zoning

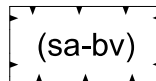


overige zone - in Verordening ruimte te verwijderen beperkingen veehouderij

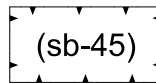
Functieaanduidingen



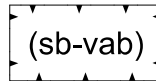
intensieve veehouderij



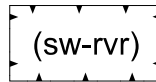
specifieke vorm van agrarisch - biovergisting



specifieke vorm van bedrijf - 45




specifieke vorm van bedrijf - voormalig agrarisch bedrijf



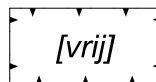
specifieke vorm van wonen - ruimte voor ruimte woningen

Bouwvlak



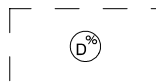
bouwvlak

Bouwaanduidingen

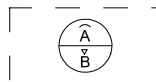


vrijstaand

Maatvoeringaanduidingen



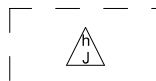
maximum bebouwingspercentage (%)



maximum goothoogte (m), maximum bouwhoogte (m)




maximum aantal wooneenheden

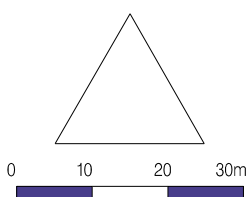


maximum bebouwd oppervlak (m2)

Figuren



relatie



Ruimtelijke Ontwikkeling

bestemmingsplan "Gemert-Bakel

Buitengebied april 2015"

schaal	1:1000	gez.	1	4	7	formaat tek.	nr.
datum	Oktober 2015	gew.	2	5	8	A4	LEG
get.	ENGINEERING people		3	6	9		