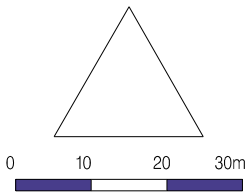


Bernhardlaan 11,13,15 - Bakel

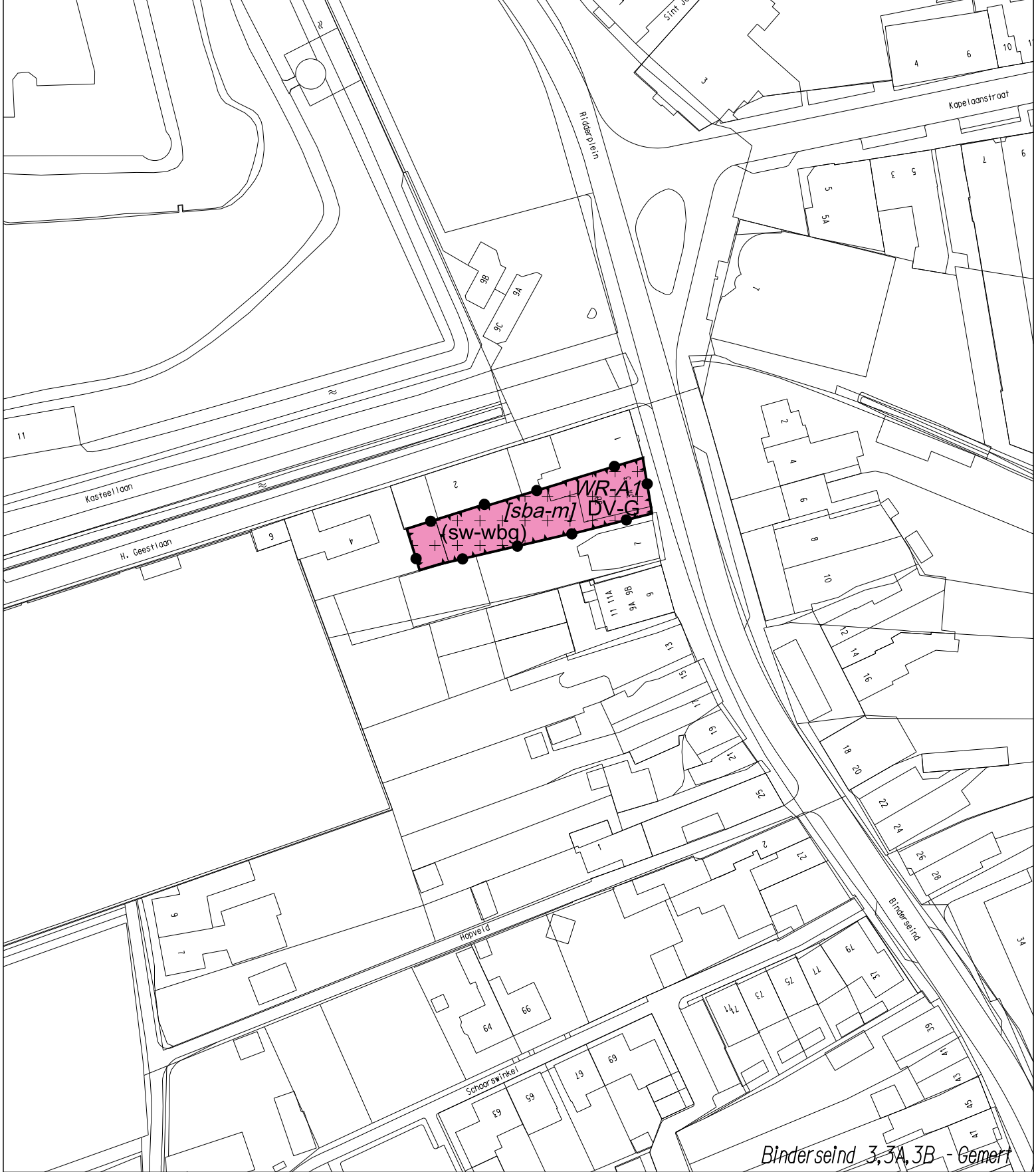


Ruimtelijke Ontwikkeling

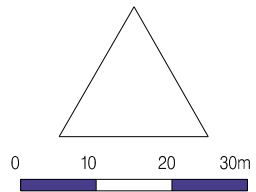
bestemmingsplan "Gemert-Bakel  
Stedelijke Gebieden april 2015"



schaal	1:1000	gez.	1	4	7	formaat tek.	nr.
datum	Maart 2015	gew.	2	5	8	A4	1
get.	ENGINEERING people		3	6	9		



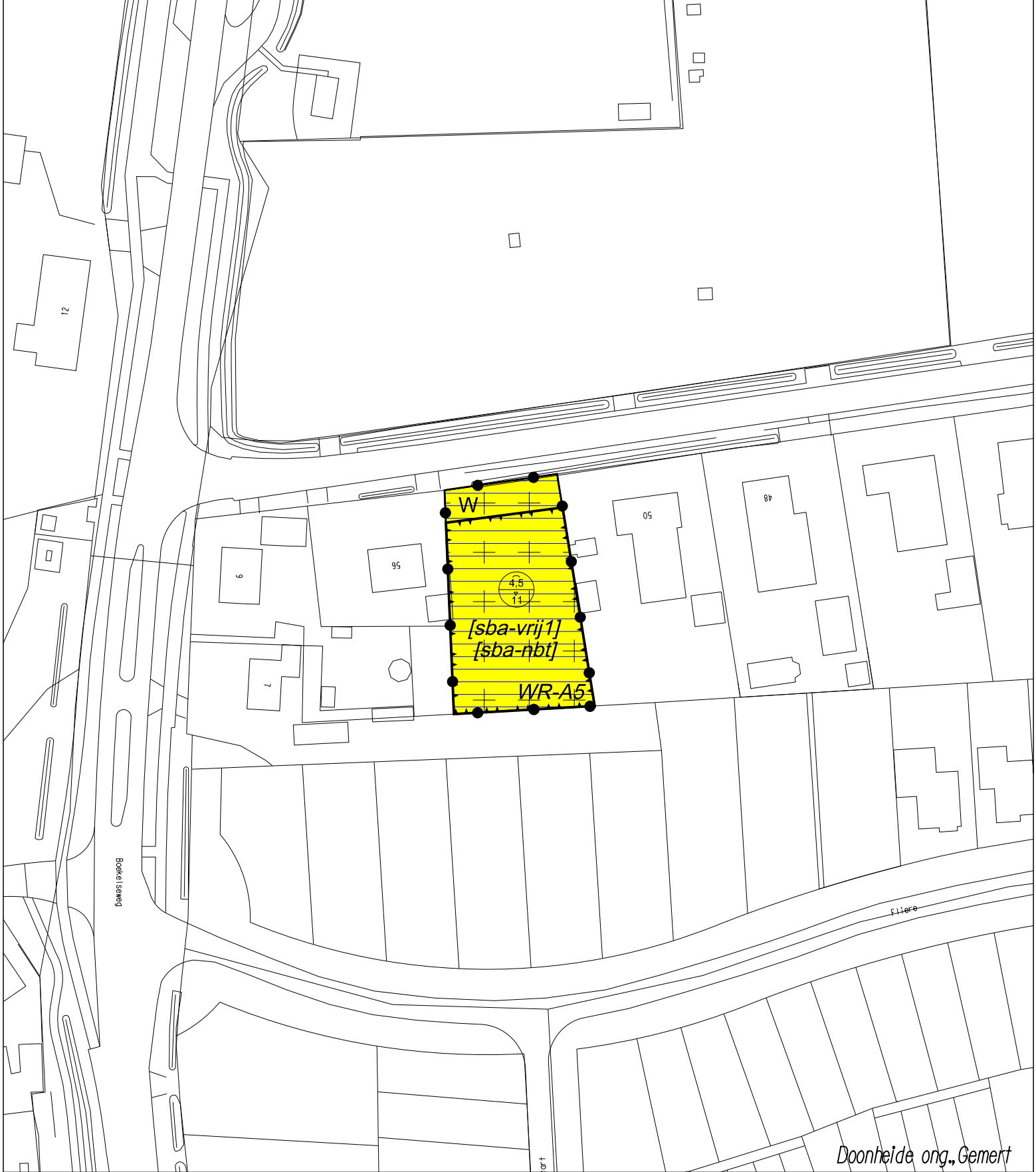
Binderseind 3, 3A, 3B - Gemert



Ruimtelijke Ontwikkeling

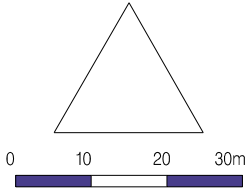
bestemmingsplan "Gemert-Bakel  
Stedelijke Gebieden april 2015"

schaal	1:1000	gez.	1	4	7	formaat tek.	nr.
datum	Maart 2015	gew.	2	5	8		
get.	ENGINEERING people		3	6	9		
						A4	2



Ruimtelijke Ontwikkeling

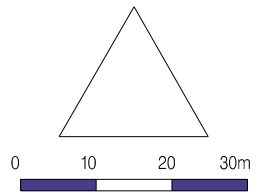
bestemmingsplan "Gemert-Bakel  
Stedelijke Gebieden april 2015"



schaal	1:1000	gez.	1	4	7	formaat tek.	nr.
datum	Maart 2015	gew.	2	5	8		
get.	ENGINEERING people		3	6	9		
						A4	3



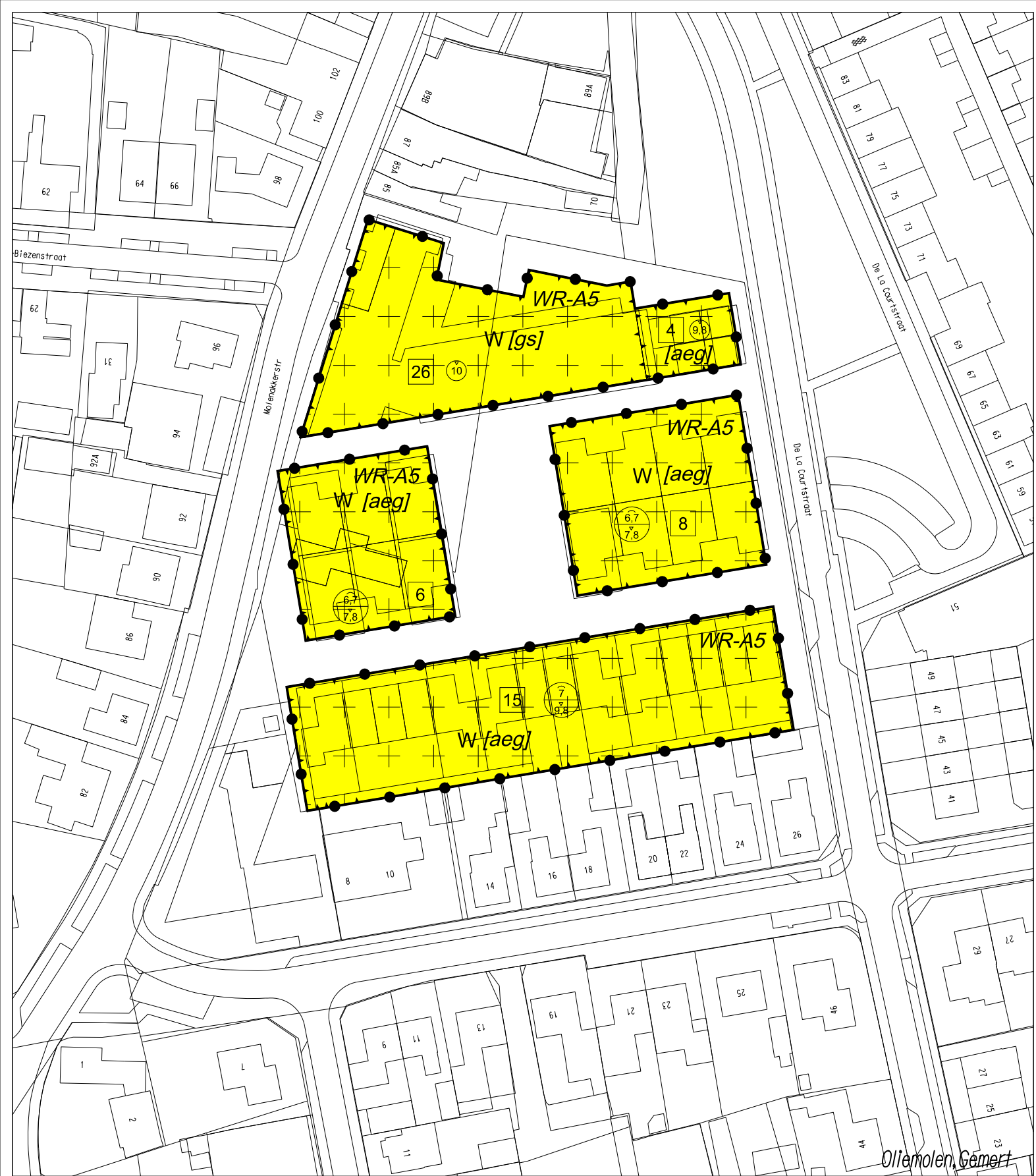
Groeskullenstraat 41, 43 - President Verhofstadstraat 1, 3, 5, 7, Gemert



Ruimtelijke Ontwikkeling

bestemmingsplan "Gemert-Bakel  
Stedelijke Gebieden april 2015"

schaal	1:1000	gez.	1	4	7	formaat tek.	nr.
datum	Maart 2015	gew.	2	5	8		
get.	ENGINEERING people		3	6	9		
						A4	4

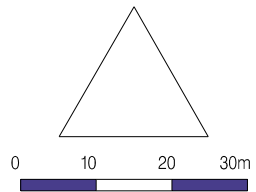


Oliemolens, Gemert

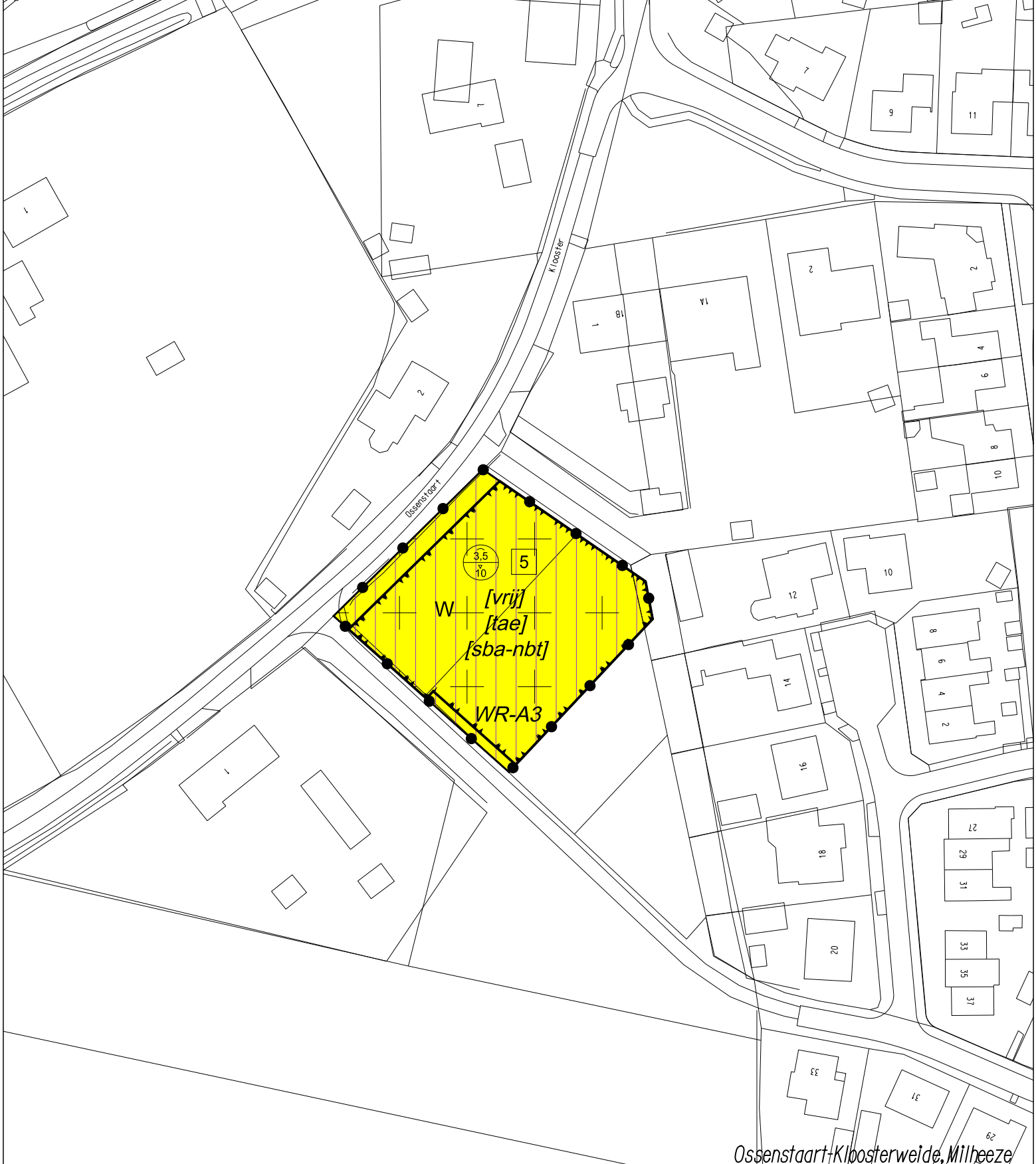


Ruimtelijke Ontwikkeling

bestemmingsplan "Gemert-Bakel  
Stedelijke Gebieden april 2015"



schaal	1:1000	gez.	1	4	7	formaat tek.	nr.
datum	Maart 2015	gew.	2	5	8		
get.	ENGINEERING people		3	6	9		
						A4	5



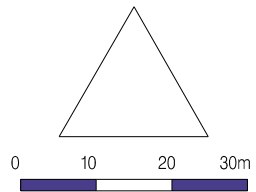
Ossenstaart-Kloosterweide, Milheeze



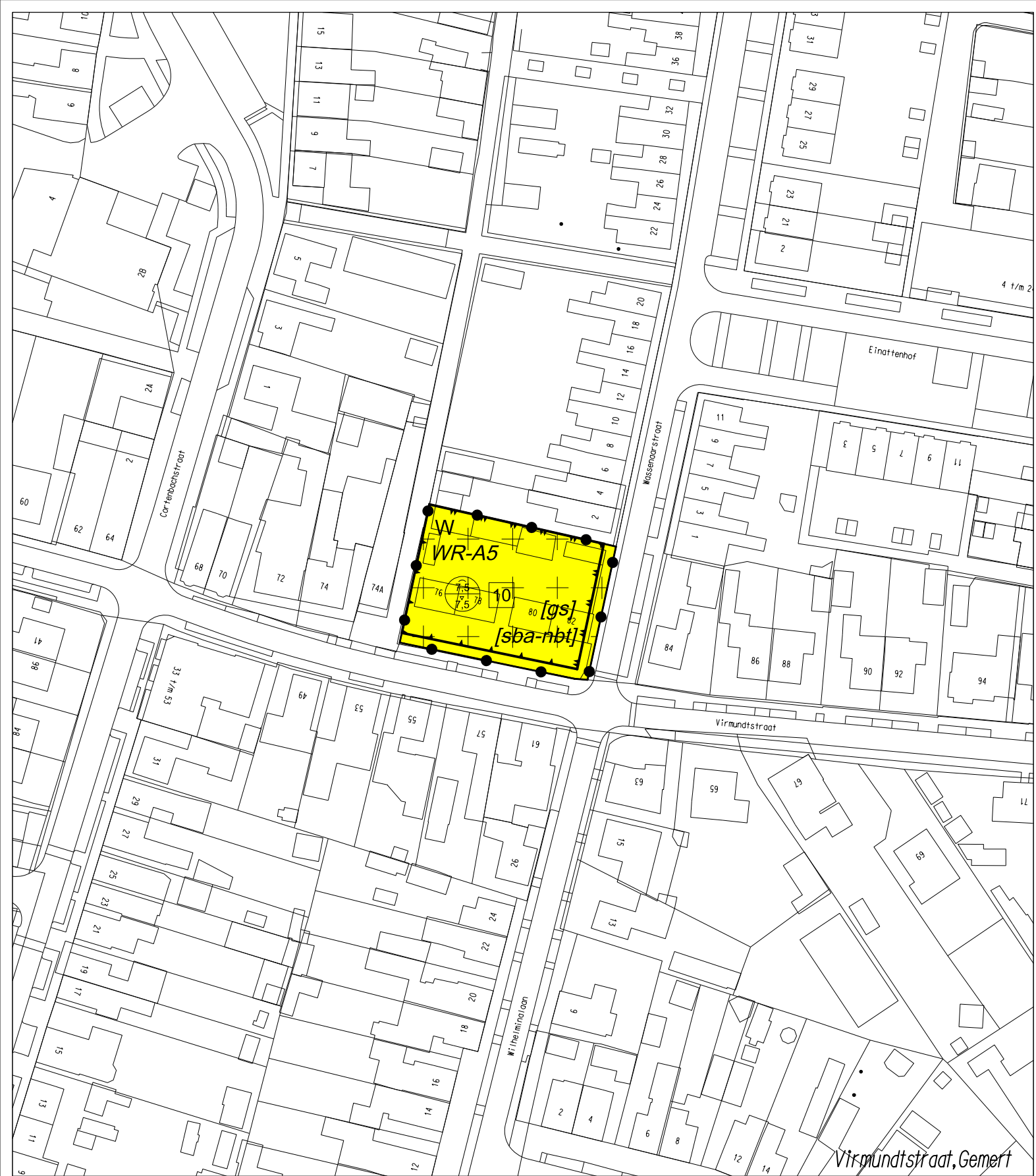
**gemeente Gemert-Bakel**

*Ruimtelijke Ontwikkeling*

*bestemmingsplan "Gemert-Bakel  
Stedelijke Gebieden april 2015"*

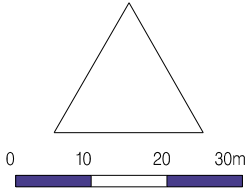


schaal	1:1000	gez.	1	4	7	formaat tek.	nr.
datum	Maart 2015	gew.	2	5	8		
get.	ENGINEERING people		3	6	9		
						A4	6

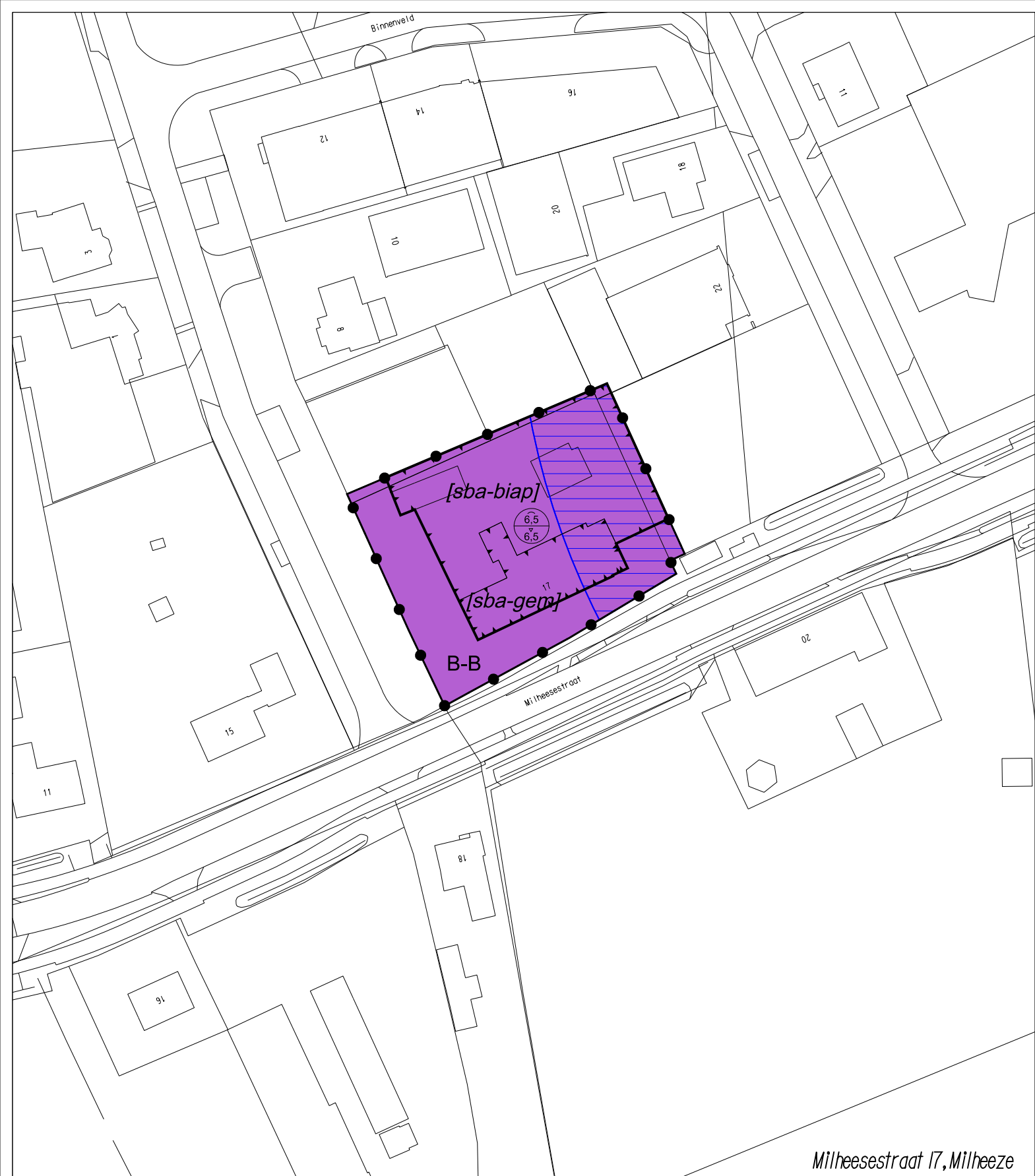


*Ruimtelijke Ontwikkeling*

*bestemmingsplan "Gemert-Bakel  
Stedelijke Gebieden april 2015"*



schaal	1:1000	gez.	1	4	7	formaat tek.	nr.
datum	Maart 2015	gew.	2	5	8		
get.	ENGINEERING people		3	6	9		
						A4	7



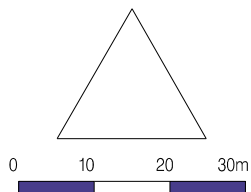
Milheesestraat 17, Milheeze



**gemeente Gemert-Bakel**

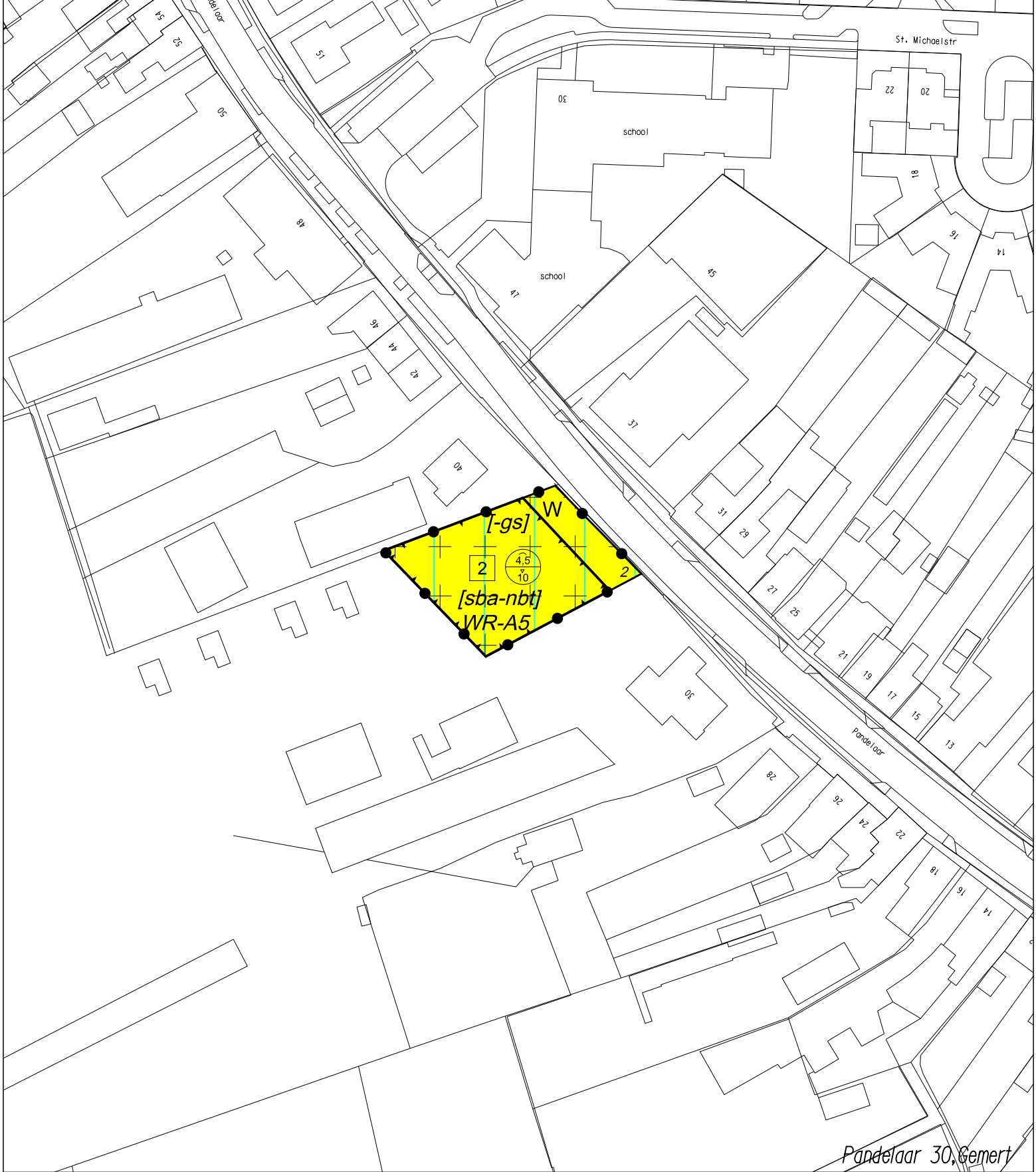
*Ruimtelijke Ontwikkeling*

*bestemmingsplan "Gemert-Bakel  
Stedelijke Gebieden april 2015"*



schaal	1:1000	gez.	1	4	7	formaat tek.	nr.
datum	Maart 2015	gew.	2	5	8		
get.	ENGINEERING people		3	6	9		
						A4	8





Pandelaar 30, Gemert

**gemeente Gemert-Bakel**

*Ruimtelijke Ontwikkeling*

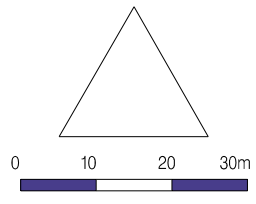
*bestemmingsplan "Gemert-Bakel*

*Stedelijke Gebieden april 2015"*

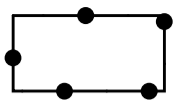
formaat tek. **A4**

nr. **9**

schaal	1:1000	gez.	1	4	7		
datum	Maart 2015	gew.	2	5	8		
get.	ENGINEERING people		3	6	9		




Plangebied



Plangebiedgrens

Bouwvlak



bouwvlak

Bestemmingen



Bedrijf - B



Detailhandel

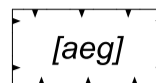


Dienstverlening - centrumgebied Gemert

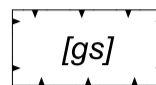


Wonen

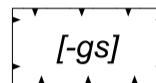
Bouwaanduidingen



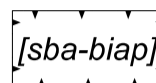
aaneengebouwd



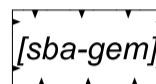
gestapeld



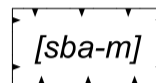
gestapeld uitgesloten



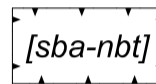
specifieke bouwaanduiding - bebouwing in achterste perceelsgrens



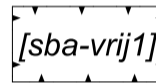
specifieke bouwaanduiding - gemeentelijk monument



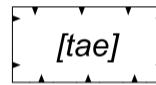
specifieke bouwaanduiding - monument



specifieke bouwaanduiding - nieuwbouw toegestaan



specifieke bouwaanduiding - vrijstaand 1



twee-aaneen



vrijstaand

Dubbelbestemmingen



Waarde - Archeologie 1



Waarde - Archeologie 2



Waarde - Archeologie 3




Waarde - Archeologie 5

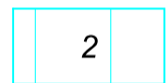
Gebiedsaanduidingen



luchtvaartverkeerzone - ke zonering



veiligheidszone - bevi



vrijwaringszone - bijenkorf - molenbiotoop 2



vrijwaringszone - wilibrordus - molenbiotoop 2

Maatvoeringaanduidingen



maatvoeringsvlak



maximum bouwhoogte (m)

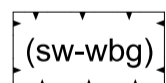


maximum goothoogte (m), maximum bouwhoogte (m)

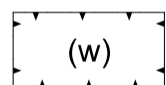


maximum aantal wooneenheden

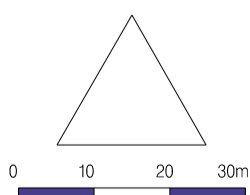
Functieaanduidingen



specifieke vorm van wonen - wonen begane grond



wonen



Ruimtelijke Ontwikkeling

bestemmingsplan "Gemert-Bakel  
Stedelijke Gebieden april 2015"

schaal	1:1000	gez.	1	4	7	formaat tek.	nr.
datum	Maart 2015	gew.	2	5	8	A3	Leg
get.	ENGINEERING people		3	6	9		