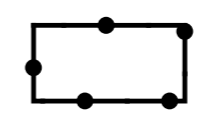


Plangebied



Plangebiedgrens

Bestemmingen



Gemengd



Maatschappelijk

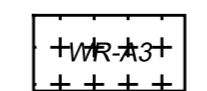


Water



Wonen - Nazareth

Dubbelbestemmingen

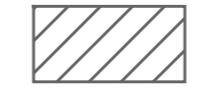


Waarde - Archeologie 3



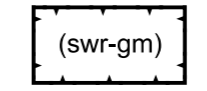
Waarde - Archeologie 5

Gebiedsaanduidingen

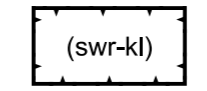


laanstructuur

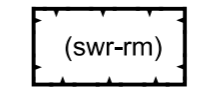
Funcieaanduidingen



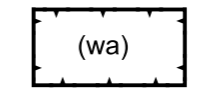
specifieke vorm van waarde - gemeentelijk monument



specifieke vorm van waarde - kloostertuin




specifieke vorm van waarde - rijksmonument



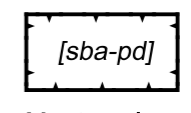
water

Bouwvlak



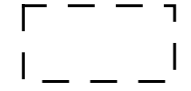
bouwvlak

Bouwaanduidingen



specifieke bouwaanduiding - plat dak toegestaan

Maatvoeringaanduidingen



maatvoeringsvlak



maximale goot- en bouwhoogte (m)



maximum aantal wooneenheden

BESTEMMINGSPLAN KLOOSTER NAZARETH

Gemeente Gemert - Bakel
 NL.IMRO.1652.GEMNAZARETH2012-VA02

schaal:	1:1000
formaat:	A3
concept:	26-06-2012 / MvdP

voorontwerp:	12-07-2012 / MvdP
ontwerp:	20-03-2013 / MvdP
vastgesteld:	08-03-2016 / SH

projectnr. BRO:	211x05686
projectnr. VWP:	12BROTE001
bestandsnaam:	12BROTE001.xp



Industriestraat 94
 5931 PK Tegelen
 T 077 373 0601

www.bro.nl
 info@bro.nl
 F 077 373 7694

verbodding: viewpoint
 www.viewpoint.nl

