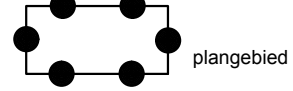




**Legenda**  
**Plangebied**



plangebied

**Bestemmingen**

enkelbestemmingen



Wonen

dubbelbestemmingen



Waterstaat - Waterlopen

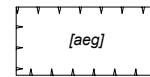
**Aanduidingen**

bouwvlak

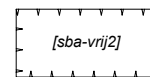


bouwvlak


bouwaanduidingen



aaneengebouwd

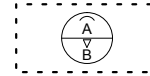


specifieke bouwaanduiding - vrijstaand 2

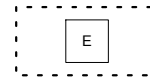


twee-aaneen

maatvoeringsaanduidingen

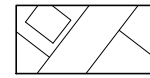


maximum goothoogte (m), maximum bouwhoogte (m)



maximum aantal wooneenheden

**Verklaringen**



ondergrond

**BESTEMMINGSPLAN ROESSEL - WATERLAAT, BAKEL**

Gemeente Gemert-Bakel

NL.IMRO.1652.BPSoerselWaterIt-ON01

schaal: 1:1000

formaat: A3

concept: 19-01-2015 / RvD

voorontwerp: 29-04-2015 / SH

ontwerp: 26-05-2016 / SH

vastgesteld: ..... / tekenaar

projectnr. BRO: 211x06652

projectnr. VWP: 15BROTE005

bestandsnaam: 15BROTE005-006.dwg



Industriestraat 94  
5931 PK Tegelen  
T 077 373 06 01

www.bro.nl  
tegele@bro.nl  
F 077 373 76 94

verbeelding: Viewpoint ©  
www.viewpoint.nl

