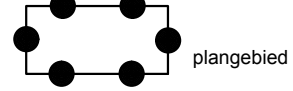




**Legenda**  
**Plangebied**



plangebied

**Bestemmingen**

enkelbestemmingen



Wonen

dubbelbestemmingen



Waterstaat - Waterlopen

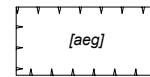
**Aanduidingen**

bouwvlak

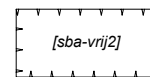


bouwvlak


bouwaanduidingen



aaneengebouwd

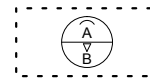


specifieke bouwaanduiding - vrijstaand 2

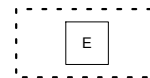


twee-aaneen

maatvoeringsaanduidingen

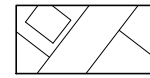


maximum goothoogte (m), maximum bouwhoogte (m)



maximum aantal wooneenheden

**Verklaringen**



ondergrond

**BESTEMMINGSPLAN ROESSEL - WATERLAAT, BAKEL**

Gemeente Gemert-Bakel

NL.IMRO.1652.BPSoerselWaterIt-ON01

schaal:	1:1000	voorontwerp:	29-04-2015 / SH	projectnr. BRO:	211x06652
formaat:	A3	ontwerp:	26-05-2016 / SH	projectnr. VWP:	15BROTE005
concept:	19-01-2015 / RvD	vastgesteld:	..... / tekenaar	bestandsnaam:	15BROTE005-006.dwg



Industriestraat 94  
5931 PK Tegelen  
T 077 373 06 01

www.bro.nl  
tegelen@bro.nl  
F 077 373 76 94

verbeelding: Viewpoint ©  
www.viewpoint.nl

