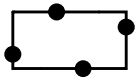
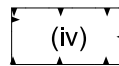


Plangebied

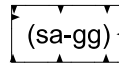


Plangebiedgrens

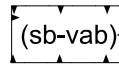
Functieaanduidingen



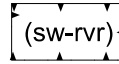
intensieve veehouderij



specifieke vorm van agrarisch - grondgebonden



specifieke vorm van bedrijf - voormalig agrarisch bedrijf

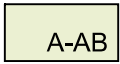


specifieke vorm van wonen - ruimte voor ruimte woningen

Bestemmingen



Agrarisch



Agrarisch - Agrarisch bedrijf



Bedrijf



Groen



Wonen

Bouwvlak



bouwvlak

Dubbelbestemmingen

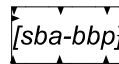


Waarde - Archeologie 4



Waarde - Archeologie 5

Bouwaanduidingen



specifieke bouwaanduiding - beeldbepalend pand



vrijstaand

Gebiedsaanduidingen




luchtvaartverkeerzone - ihcs



overige zone - beperkingen veehouderij

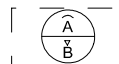


vrijwaringszone - peelrandbreuk



vrijwaringszone - waterloop

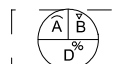
Maatvoeringaanduidingen



maximum goothoogte (m), maximum bouwhoogte (m)



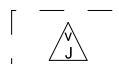
maximum aantal wooneenheden



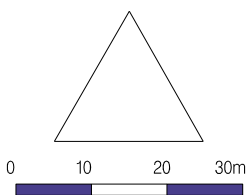
maximum goothoogte (m), maximum bouwhoogte (m), maximum bebouwingspercentage (%)



maximum oppervlakte bijgebouwen (m2)



maximum oppervlakte bedrijfsbebouwing (m2)



Ruimtelijke Ontwikkeling

bestemmingsplan "Gemert-Bakel

Buitengebied januari 2017"

schaal	1 : 1000	gez.	2	5	8	formaat tek.	nr.
datum	januari 2017	gew.	3	6	9	A4	LEG
get.	ENGINEERING people		4	7	10		