



VERKENNEND BODEMONDERZOEK

DAKWORM (ONG.)

TE BAKEL





**Bodem**



# Rapportage verkennend bodemonderzoek

## Dakworm (ong.) te Bakel

<b>Opdrachtgever</b>	Accent Adviseurs Luchthavenweg 13E 5657 EA Eindhoven
<b>Rapportnummer</b>	5596.001
<b>Versienummer</b>	D1
<b>Status</b>	Eindrapportage
<b>Datum</b>	28 maart 2018
<b>Vestiging</b>	Brabant Heinz Moormannstraat 1b 5831 AS Boxmeer 0485 - 581818 boxmeer@econsultancy.nl
<b>Opsteller</b>	ir. R.W. Isarin
<b>Paraaf</b>	
<b>Kwaliteitscontrole</b>	Dhr. S.J. Theeuwen
<b>Paraaf</b>	



### *Kwaliteitszorg*

Econsultancy is lid van de Vereniging Kwaliteitsborging Bodembeheer (VKB). De VKB is een vereniging van bodemadvies- en -onderzoeksbureaus en heeft als doel kwaliteitsborging en continue verbetering van de dienstverlening van haar leden op het gebied van bodembeheer. Het VKB keurmerk geeft opdrachtgevers de zekerheid dat het uitvoerend bureau werkt conform de eisen die de VKB aan haar leden stelt op het gebied van competenties en integriteit van medewerkers en het toepassen van vigerende normen en onderzoeksprotocollen.

Econsultancy werkt volgens een dynamisch kwaliteitssysteem, zoals beschreven in het kwaliteitshandboek. Ons kwaliteitssysteem is gecertificeerd volgens de kwaliteitsborgingsnormen van de NEN-EN-ISO 9001:2008.

### *Betrouwbaarheid*

Dit bodemonderzoek is op zorgvuldige wijze uitgevoerd conform de toepasselijke en van kracht zijnde regelgeving. Een bodemonderzoek wordt in zijn algemeenheid echter uitgevoerd door het steekproefsgewijs bemonsteren van de bodem, waardoor het, op basis van de resultaten van een bodemonderzoek, onmogelijk is garanties af te geven ten aanzien van de milieuhygiënische bodemkwaliteit. Daarnaast betreft het bodemonderzoek een momentopname. Econsultancy accepteert op voorhand geen aansprakelijkheid ten aanzien van mogelijke beslissingen die de opdrachtgever naar aanleiding van het door Econsultancy uitgevoerde bodemonderzoek neemt.

In dit kader dient ook opgemerkt te worden dat geraadpleegde bronnen niet altijd zonder fouten en volledig zijn. Daar Econsultancy voor het verkrijgen van historische informatie afhankelijk is van deze bronnen, kan Econsultancy niet instaan voor de juistheid en volledigheid van deze informatie.

## INHOUDSOPGAVE

1	INLEIDING .....	1
2	VOORONDERZOEK.....	1
	2.1 Geraadpleegde bronnen.....	1
	2.2 Afbakening onderzoekslocatie vooronderzoek.....	2
	2.3 Historisch en huidig gebruik onderzoekslocatie .....	2
	2.4 Calamiteiten.....	3
	2.5 Uitgevoerd(e) bodemonderzoek(en) op de onderzoekslocatie .....	3
	2.6 Belendende percelen/terreindelen.....	3
	2.7 Terreininspectie .....	3
	2.8 Toekomstige situatie.....	3
	2.9 Informatie lokale of regionale achtergrondgehalten .....	4
	2.10 Bodemopbouw.....	4
	2.11 Geohydrologie .....	4
3	CONCLUSIES VOORONDERZOEK (ONDERZOEKSOPZET) .....	4
4	VELDWERK.....	5
	4.1 Algemeen.....	5
	4.2 Grondonderzoek .....	5
	4.2.1 Uitvoering veldwerk.....	5
	4.2.2 Zintuiglijke waarnemingen.....	5
	4.3 Grondwateronderzoek .....	5
	4.3.1 Uitvoering veldwerk.....	5
	4.3.2 Bemonstering .....	6
5	LABORATORIUMONDERZOEK .....	6
	5.1 Uitvoering analyses .....	6
	5.2 Toetsingskader .....	7
	5.3 Resultaten grond- en grondwatermonsters .....	8
6	SAMENVATTING, CONCLUSIES EN ADVIES.....	9

### BIJLAGEN:

1. - Topografische ligging van de locatie
- 2a. - Locatieschets
- 2b. - Foto's onderzoekslocatie
3. - Boorprofielen
- 4a. - Analysecertificaten
- 4b. - Getoetste analyseresultaten
5. - Toetsingskader Circulaire bodemsanering
6. - Geraadpleegde bronnen

## 1 INLEIDING

Econsultancy heeft van Accent Adviseurs opdracht gekregen voor het uitvoeren van een verkennend bodemonderzoek aan de Dakworm (ong.) te Bakel.

Het bodemonderzoek is uitgevoerd in het kader van de voorgenomen nieuwbouw op de onderzoekslocatie, alsmede een bestemmingsplanwijziging.

Het verkennend bodemonderzoek (NEN 5740) heeft tot doel met een relatief geringe onderzoeksinspanning vast te stellen of op de onderzoekslocatie een grond- en/of grondwaterverontreiniging aanwezig is, teneinde te bepalen of er milieuhygiënische belemmeringen zijn voor de nieuwbouw op de onderzoekslocatie, alsmede de bestemmingsplanwijziging.

Het vooronderzoek is verricht conform de NEN 5725:2009 "Bodem - Landbodem - Strategie voor het uitvoeren van vooronderzoek bij verkennend en nader onderzoek". Het bodemonderzoek is uitgevoerd conform de NEN 5740+A1:2016 "Bodem - Landbodem - Strategie voor het uitvoeren van verkennend bodemonderzoek - Onderzoek naar de milieuhygiënische kwaliteit van bodem en grond".

Het veldwerk en de bemonstering zijn verricht onder certificaat op grond van de BRL SIKB 2000 "Veldwerk bij milieuhygiënisch bodem- en waterbodemonderzoek", protocollen 2001 en 2002. De analyseresultaten zijn getoetst aan het toetsingskader uit de Circulaire bodemsanering en aan de achtergrondwaarden voor grond uit de Regeling bodemkwaliteit (bijlage B, tabel 1).

Econsultancy is onder meer gecertificeerd voor de protocollen 2001 en 2002 van de BRL SIKB 2000. In dat kader verklaart Econsultancy geen eigenaar van de onderzoekslocatie te zijn of te worden.

## 2 VOORONDERZOEK

### 2.1 Geraadpleegde bronnen

De informatie over de onderzoekslocatie is gebaseerd op de bij de gemeente Gemert-Bakel aanwezige informatie (contactpersoon: de heer W. Boom), informatie verkregen van de opdrachtgever (de heer F. van der Putten) en informatie verkregen uit de op 13 maart 2018 uitgevoerde terreininspectie.

Van de locatie en de directe omgeving zijn uit verschillende informatiebronnen gegevens verzameld over:

- het historische, huidige en toekomstige gebruik;
- eventuele calamiteiten;
- eventueel eerder uitgevoerde bodemonderzoeken;
- de bodemopbouw en geohydrologie;
- verhardingen, kabels en leidingen.

Bijlage 6 geeft een overzicht van de geraadpleegde bronnen.

## 2.2 Afbakening onderzoekslocatie vooronderzoek

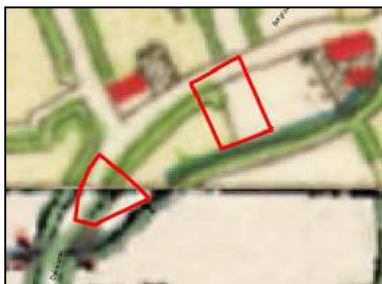
Het vooronderzoek omvat de onderzoekslocatie en de direct hieraan grenzende percelen en/of terreindelen binnen een afstand van 25 meter.

De onderzoekslocatie (totaal  $\pm 2.635 \text{ m}^2$ ) ligt aan de Dakworm (ong.), tegen de zuidelijke dorpsrand van Bakel (zie bijlage 1). Het perceel, waar de onderzoekslocatie deel van uitmaakt, is kadastraal bekend gemeente Gemert-Bakel, sectie N, nummer 2126.

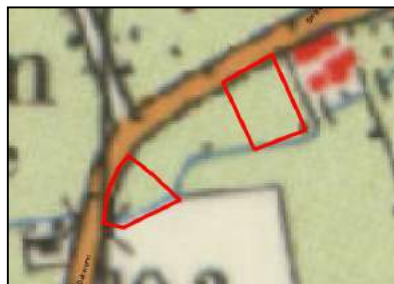
Volgens de topografische kaart van Nederland zijn de coördinaten van de onderzoekslocatie  $X = 179.044$ ,  $Y = 389.812$ . Het maaiveld bevindt zich volgens het Actueel Hoogtebestand Nederland ([www.ahn.nl](http://www.ahn.nl)) op een hoogte van circa 19,0 m +NAP.

## 2.3 Historisch en huidig gebruik onderzoekslocatie

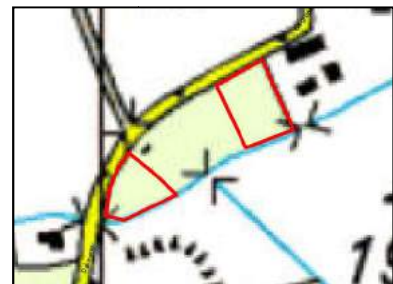
Volgens historisch kaartmateriaal uit omstreeks 1901 was de locatie, alsmede de omgeving ervan, destijds in agrarisch gebruik (weide) en werd extensief bewoond (figuur 1). Tot op heden is dit gebruik van de onderzoekslocatie niet wezenlijk veranderd (figuur 2 en 3).



Figuur 1. 1901



Figuur 2. 1963



Figuur 3. 2006

De onderzoekslocatie is momenteel in gebruik als weiland en heeft voor zover bekend altijd een agrarische bestemming gehad. Tussen de onderzoekslocaties liggen diverse pijpleidingen (figuur 4).

In bijlage 2a is de huidige situatie op een locatieschets weergegeven. Bijlage 2b bevat enkele foto's van de onderzoekslocatie.

Voor zover bij de opdrachtgever en de gemeente Gemert-Bakel bekend, heeft er op de onderzoekslocatie nimmer opslag van oliehoudende producten in ondergrondse of bovengrondse tanks plaatsgevonden. Ook zijn er geen gegevens bekend omtrent overige potentieel bodembedreigende activiteiten op de onderzoekslocatie.

Er zijn geen aanwijzingen gevonden, die aanleiding geven een asbestverontreiniging op de locatie te verwachten.



Figuur 4. Ligging pijpleidingen en toekomstige situatie

Uit bestudering van luchtfoto's en historisch kaartmateriaal blijkt dat de verkaveling sinds 1901 niet veranderd is. Verder blijkt uit de geraadpleegde bronnen geen aanwezigheid van ophogingen, dempingen of stortingen. De onderzoekslocatie is geheel onbebouwd en onverhard. Voor zover bekend is de onderzoekslocatie nimmer bebouwd.

## **2.4 Calamiteiten**

Voor zover bij de opdrachtgever bekend hebben zich op de onderzoekslocatie in het verleden geen calamiteiten met een bodembedreigend karakter voorgedaan. Ook uit informatie van de gemeente Gemert-Bakel blijkt niet dat er zich in het verleden bodembedreigende calamiteiten hebben voorgedaan.

## **2.5 Uitgevoerd(e) bodemonderzoek(en) op de onderzoekslocatie**

Op de onderzoekslocatie zijn, voor zover bekend, geen bodemonderzoeken uitgevoerd.

## **2.6 Belendende percelen/terreindelen**

In bijlage 6 zijn de geraadpleegde informatiebronnen voor de omliggende terreindelen en belendende percelen binnen 25 meter van de onderzoekslocatie opgenomen. Het bodemgebruik van de omliggende terreindelen is als volgt: Tussen beide terreindelen ligt akkerland met daarop bebouwing ten behoeve van de onder het perceel doorlopende pijpleiding. Ten noorden van de onderzoekslocatie ligt de Dakworm met aangrenzend moestuinen. In alle overige richtingen bevindt zich agrarisch gebied.

Ten zuiden van de onderzoekslocatie is in 2009 door Archimil een verkennend bodemonderzoek uitgevoerd (rapportnummer: 0329R306, d.d. 17 augustus 2009). De bovengrond was destijds plaatselijk licht verontreinigd met koper en kwik. In de ondergrond zijn destijds geen verontreinigingen aangetroffen. Het grondwater bleek licht tot plaatselijk matig verontreinigd met zware metalen en plaatselijk licht verontreinigd met vinylchloride. De verontreinigingen zijn destijds gerelateerd aan de regionale achtergrondgehalten en er is geen nader onderzoek geadviseerd.

Uit de verzamelde informatie blijkt niet dat er vanuit de omliggende percelen grensoverschrijdende verontreinigingen zijn te verwachten.

## **2.7 Terreininspectie**

Voorafgaand aan het bodemonderzoek is er een terreininspectie uitgevoerd. Deze is gericht op de identificatie van bronnen, die mogelijk hebben geleid of kunnen leiden tot een grond- en/of grondwaterverontreiniging.

De tijdens de terreininspectie aangetroffen situatie komt overeen met de locatiegegevens, zoals deze zijn opgenomen in paragraaf 2.3. Op de onderzoekslocatie zijn geen mogelijke bronnen voor een grond- en/of grondwaterverontreiniging aangetroffen.

Op het maaiveld zijn geen asbestverdachte materialen waargenomen.

## **2.8 Toekomstige situatie**

De initiatiefnemer is voornemens twee woningen aan de randen van het perceel te realiseren. In figuur 4 wordt de toekomstige situatie weergegeven.

## 2.9 Informatie lokale of regionale achtergrondgehalten

De onderzoekslocatie is voor zowel de boven- als ondergrond gelegen in de regio's "3. Nieuwbouwwijken Gemert en Bakel" en "5. Buitengebied -> Agrarische bestemming", waarvoor de gemeente Gemert-Bakel een bodemkwaliteitskaart voor heeft opgesteld (Bodemkwaliteitskaart gemeente Gemert-Bakel, d.d. 23 november 2006). Binnen deze regio's komen, gekeken naar het gemiddelde, in de boven- en ondergrond verhoogde gehalten aan minerale olie voor.

## 2.10 Bodemopbouw

De originele bodem bestaat volgens de bodemkaart van Nederland uit zowel een laarpodzolgrond en hoge zwarte enkeerdgrond, die volgens de Stichting voor Bodemkartering voornamelijk is opgebouwd uit leemarm en zwak lemig fijn zand. De afzettingen, waarin deze bodem is ontstaan, behoren geologisch gezien tot de Formatie van Bortel.

## 2.11 Geohydrologie

Tektonisch gezien ligt de onderzoekslocatie in de Roerdalslenk. Deze lenk wordt aan de zuidwestzijde begrensd door de Feldbiss en aan de noordoostzijde door de Peelrandbreuk. Beide breuken zijn noordwest-zuidoost gericht.

Het eerste watervoerend pakket heeft een dikte van  $\pm 56$  m en wordt gevormd door de grove en grindrijke zanden van de Formaties van Sterksel en Beegden. Op deze fluviatiele en glaciofluviatiele formaties liggen de fijnzandige, matig goed doorlatende dekzandafzettingen, behorende tot de Formatie van Bortel, met een dikte van  $\pm 17$  m. Het eerste watervoerend pakket wordt aan de onderzijde begrensd door kleiafzettingen van de Formatie van Sterksel.

De gemiddelde stand van het freatisch grondwater bedraagt  $\pm 18,5$  m +NAP, waardoor het grondwater zich op  $\pm 0,5$  m -mv zou bevinden. Het water van het eerste watervoerend pakket stroomt volgens de isohyphenkaart in noordwestelijke richting.

Er liggen geen pompstations in de buurt van de onderzoekslocatie die van invloed zouden kunnen zijn op de grondwaterstroming ter plaatse van de onderzoekslocatie. De onderzoekslocatie ligt niet in een grondwaterbeschermings- en/of grondwaterwingebied.

## 3 CONCLUSIES VOORONDERZOEK (ONDERZOEKSOPZET)

Uit het vooronderzoek blijkt dat er geen sprake is van bodembelasting, anders dan een regionale of landelijke diffuse achtergrondbelasting in de grond en het grondwater. Op de locatie worden geen verontreinigende stoffen verwacht in gehalten boven de landelijk of regionaal geldende achtergrondwaarde voor grond en/of de streefwaarde voor grondwater. Dit geldt zowel voor natuurlijke achtergrondgehalten als voor "antropogene" achtergrondgehalten, waarvan de oorzaak niet eenduidig is aan te wijzen.

Op basis van het vooronderzoek is geconcludeerd dat de onderzoekslocatie onderzocht dient te worden volgens de strategie "onverdacht" (ONV). Bij onverdachte locaties luidt de onderzoekshypothese dat de bodem niet verontreinigd is.

## **4 VELDWERK**

### **4.1 Algemeen**

Tijdens het opstellen van het boorplan is rekening gehouden met de doelstellingen en de richtlijnen, die geformuleerd zijn in de inleiding. Daarnaast is rekening gehouden met de gegevens voortvloeiend uit het vooronderzoek en de ligging van kabels en leidingen. Bijlage 2a bevat de locatieschets met daarop aangegeven de situering van de boorpunten en de peilbuis. In bijlage 3 zijn de boorprofielen opgenomen.

### **4.2 Grondonderzoek**

#### **4.2.1 Uitvoering veldwerk**

Het veldwerk is op 13 maart 2018 uitgevoerd onder kwaliteitsverantwoordelijkheid van de heer K. Gerrist. Deze medewerker van Econsultancy staat geregistreerd als ervaren veldwerker voor het protocol 2001 van de BRL SIKB 2000 "Veldwerk bij milieuhygiënisch bodem- en waterbodemonderzoek".

In het totaal zijn er met behulp van een edelmanboor en zuigerboor 12 boringen geplaatst; 9 boringen tot 0,5 m -mv, 2 boringen tot 2,0 m -mv en 1 boring tot 3,05 m -mv. Deze diepe boring is afgewerkt als peilbuis, teneinde de milieuhygiënische kwaliteit van het grondwater te kunnen bepalen. Van het opgeboorde materiaal is een boorbeschrijving conform de NEN 5104 gemaakt en zijn er grondmonsters genomen over trajecten van ten hoogste 0,5 m, waarbij bodemlagen met verontreinigingskenmerken of een afwijkende textuur separaat bemonsterd zijn.

#### **4.2.2 Zintuiglijke waarnemingen**

De bovengrond bestaat voornamelijk uit zwak humeus, matig siltig, matig fijn zand. De ondergrond bestaat uit zwak tot sterk siltig, zeer fijn tot matig fijn zand. Daarnaast is plaatselijk vanaf 1,2 m -mv tot 2,0 m -mv een zwak tot matig zandige kleilaag aangetroffen.

In het opgeboorde materiaal zijn zintuiglijk geen verontreinigingen waargenomen.

Tijdens de veldwerkzaamheden zijn op het maaiveld van de onderzoekslocatie, alsmede in de bodem, geen puin(resten) of andere asbestverdachte materialen aangetroffen.

### **4.3 Grondwateronderzoek**

#### **4.3.1 Uitvoering veldwerk**

Centraal op de onderzoekslocatie (oostelijk deelgebied) is een peilbuis (filterstelling 2,05-3,05 m -mv) geplaatst. De filterstelling is bepaald op basis van de grondwaterstand, zoals deze tijdens de veldwerkzaamheden op 13 maart 2018 is ingeschat. Het onderste gedeelte van de peilbuis (het peilfilter) is geperforeerd en de ruimte tussen de wand van het boorgat en het peilfilter is opgevuld met filtergrind. Boven het filtergrind is een laag zwelklei aangebracht, zodat er géén verontreinigingen van bovenaf in de peilbuis kunnen migreren. De peilbuis is direct na plaatsing afgepompt en na een wachttijd van minimaal een week is het grondwater bemonsterd.



### 4.3.2 Bemonstering

De grondwaterbemonstering is op 20 maart 2018 uitgevoerd door de heer R.J.H. Denessen. Deze medewerker van Econsultancy staat geregistreerd als ervaren veldwerker voor het protocol 2002 van de BRL SIKB 2000 "Veldwerk bij milieuhygiënisch bodem- en waterbodemonderzoek".

De bemonstering is uitgevoerd conform de eisen uit het protocol 2002 van de BRL SIKB 2000 en de NEN 5744:2011. De bemonstering heeft plaatsgevonden nadat het elektrisch geleidingsvermogen een constante waarde had bereikt, met inachtneming het voorgeschreven afpompvolume en afpompebiet. Na afronding van het voorpompen is de troebelheid gemeten. Bij de bemonstering is gebruik gemaakt van schone kunststofslangen en is voorkomen dat er gas- of luchtballen in de monsters zijn gekomen. Het watermonster ten behoeve van de analyse op metalen is in het veld gefiltreerd. Tabel I geeft een overzicht van de peilbuisgegevens en de resultaten van de veldmetingen.

**Tabel I. Overzicht gegevens peilbuis en veldmetingen grondwater**

Peilbuisnummer	Situering peilbuis	Filterstelling (m -mv)	Grondwaterstand 20 maart 2018 (m -mv)	EGV ( $\mu\text{S/cm}$ )	Troebelheid (NTU)
01	centraal op onderzoekslocatie (oostelijk deelgebied)	2,05-3,05	1,18	962	141

## 5 LABORATORIUMONDERZOEK

### 5.1 Uitvoering analyses

Alle grond- en grondwatermonsters zijn aangeboden aan een laboratorium dat is erkend door de Raad voor Accreditatie en AS3000-geaccrediteerd is voor milieuhygiënisch bodemonderzoek. In het laboratorium zijn in totaal 4 grondmengmonsters samengesteld (2 grondmengmonsters van de bovengrond en 2 grondmengmonsters van de ondergrond). De 4 grondmengmonsters en het grondwatermonster zijn geanalyseerd op de volgende pakketten, verdeeld over de twee terreindelen:

- *standaardpakket grond:*  
droge stof, lutum en organische stof, metalen (barium, cadmium, kobalt, koper, kwik, lood, molybdeen, nikkel en zink), polychloorbifenylen (PCB), polycyclische aromatische koolwaterstoffen (PAK) en minerale olie;
- *standaardpakket grondwater:*  
metalen (barium, cadmium, kobalt, koper, kwik, lood, molybdeen, nikkel en zink), vluchtige aromaten (BTEX), styreen, naftaleen, gehalogeneerde koolwaterstoffen (VOX) en minerale olie.

Tabel II geeft een overzicht van de samenstelling van de grondmengmonsters en de analysepakketten.

**Tabel II. Overzicht van de samenstelling van de grondmengmonsters en de analysepakketten**

Grondmengmonster	Traject (m -mv)	Analysepakket	Bijzonderheden
MM1	01 (0,00 - 0,50) 02 (0,00 - 0,50) 03 (0,00 - 0,50) 04 (0,00 - 0,50) 05 (0,00 - 0,50) 06 (0,00 - 0,50) 07 (0,00 - 0,50)	standaardpakket	zand; bovengrond oostelijk terreindeel (zintuiglijk schoon)
MM2	08 (0,00 - 0,50) 09 (0,00 - 0,50) 10 (0,00 - 0,50) 11 (0,00 - 0,50) 12 (0,00 - 0,50) 13 (0,00 - 0,50)	standaardpakket	zand; bovengrond westelijk terreindeel (zintuiglijk schoon)
MM3	01 (0,50 - 1,00) 01 (1,00 - 1,20) 01 (1,50 - 2,00) 02 (0,50 - 1,00) 02 (1,00 - 1,20)	standaardpakket	zand; ondergrond oostelijk terreindeel (zintuiglijk schoon)
MM4	11 (0,50 - 0,70) 11 (0,70 - 1,00) 11 (1,00 - 1,50) 11 (1,50 - 2,00)	standaardpakket	zand; ondergrond westelijk terreindeel (zintuiglijk schoon)

## 5.2 Toetsingskader

De analyseresultaten zijn getoetst aan het toetsingskader uit de Circulaire bodemsanering en aan de achtergrondwaarden voor grond uit de Regeling bodemkwaliteit (bijlage B, tabel 1). Dit toetsingskader voor de beoordeling van de gehalten en/of concentraties van verontreinigingen is gegeven in de toetsingstabel en bevat voor grond en grondwater elk drie te onderscheiden waarden met de verschillende niveaus:

- **achtergrondwaarde:**  
deze waarde ("AW") geeft de gehalten aan zoals die op dit moment voorkomen in de bodem van natuur- en landbouwgronden, waarvoor geldt dat er geen sprake is van belasting door lokale verontreinigingsbronnen;
- **streefwaarde:**  
deze waarde ("S") geeft het milieukwaliteitsniveau aan voor grondwater, waarbij als nadelig te waarden effecten verwaarloosbaar worden geacht;
- **tussenwaarde:**  
deze waarde ("T") is de helft van de som van de achtergrondwaarde (of in het geval van grondwater de streefwaarde) en de interventiewaarde. De tussenwaarde is de concentratiegrens waarboven in beginsel nader onderzoek moet worden uitgevoerd, omdat het vermoeden van ernstige bodemverontreiniging bestaat;
- **interventiewaarde:**  
deze waarde ("I") geeft het niveau voor verontreinigingen in grond en grondwater aan waarboven ernstige vermindering of dreigende vermindering optreedt van de functionele eigenschappen, die de bodem heeft voor mens, plant of dier. Bij gehalten en/of concentraties boven de interventiewaarde is er sprake van een sterke verontreiniging. Bij overschrijding van de interventiewaarde wordt vaak een nader onderzoek uitgevoerd om de ernst van de verontreiniging en de spoedeisendheid van de sanering te bepalen. Wanneer het boven de tussenwaarde of interventiewaarde gelegen gehalte een natuurlijke oorsprong heeft, is uitvoering van vervolgonderzoek meestal niet noodzakelijk.

In bijlage 5 is de toetsingstabel opgenomen uit de eerder genoemde circulaire. Deze bijlage bevat de achtergrondwaarden en de interventiewaarden voor een standaardbodem (10% organische stof en 25% lutum). De gemeten gehalten zijn door middel van een BoToVa-toetsing, met behulp van de door het laboratorium bepaalde waarden voor het organische stof- en lutumgehalte, omgerekend naar gehalten in een standaardbodem en vervolgens getoetst.

De gebruikte analysetechnieken zijn weergegeven op de certificaten in bijlage 4a. Om de mate van verontreiniging aan te geven wordt de volgende terminologie gebruikt:

Grond:

- niet verontreinigd: gehalte  $\leq$  achtergrondwaarde en/of detectielimiet;
- licht verontreinigd: gehalte  $>$  achtergrondwaarde en  $\leq$  tussenwaarde;
- matig verontreinigd: gehalte  $>$  tussenwaarde  $\leq$  interventiewaarde;
- sterk verontreinigd: gehalte  $>$  interventiewaarde.

Grondwater:

- niet verontreinigd: concentratie  $\leq$  streefwaarde en/of detectielimiet;
- licht verontreinigd: concentratie  $>$  streefwaarde en  $\leq$  tussenwaarde;
- matig verontreinigd: concentratie  $>$  tussenwaarde  $\leq$  interventiewaarde;
- sterk verontreinigd: concentratie  $>$  interventiewaarde.

### 5.3 Resultaten grond- en grondwatermonsters

Tabel III geeft een overzicht van de parameters in de grond die de geldende toetsingskaders overschrijden.

**Tabel III. Overschrijdingen toetsingskaders grond**

Grondmeng-monster	Traject (cm -mv)	Gehalte > AW (licht verontreinigd)	Gehalte > T (matig verontreinigd)	Gehalte > I (sterk verontreinigd)
MM1	01 (0,00 - 0,50) 02 (0,00 - 0,50) 03 (0,00 - 0,50) 04 (0,00 - 0,50) 05 (0,00 - 0,50) 06 (0,00 - 0,50) 07 (0,00 - 0,50)	PAK	-	-
MM2	08 (0,00 - 0,50) 09 (0,00 - 0,50) 10 (0,00 - 0,50) 11 (0,00 - 0,50) 12 (0,00 - 0,50) 13 (0,00 - 0,50)	-	-	-
MM3	01 (0,50 - 1,00) 01 (1,00 - 1,20) 01 (1,50 - 2,00) 02 (0,50 - 1,00) 02 (1,00 - 1,20)	-	-	-
MM4	11 (0,50 - 0,70) 11 (0,70 - 1,00) 11 (1,00 - 1,50) 11 (1,50 - 2,00)	-	-	-

Tabel IV geeft een overzicht van de parameters in het grondwater die het geldende toetsingskader overschrijden.

**Tabel IV. Overschrijdingen toetsingskader grondwater**

Grondwater-monster	Situering peilbuis	Concentratie > S (licht verontreinigd)	Concentratie > T (matig verontreinigd)	Concentratie > I (sterk verontreinigd)
01	centraal op onderzoekslocatie (oostelijk deelgebied)	barium	-	-

Bijlage 4a bevat de door het laboratorium aangeleverde analysecertificaten. Bijlage 4b bevat de getoetste analyseresultaten.

## 6 SAMENVATTING, CONCLUSIES EN ADVIES

Econsultancy heeft in opdracht van Accent Adviseurs een verkennend bodemonderzoek uitgevoerd aan de Dakworm (ong.) te Bakel.

Het bodemonderzoek is uitgevoerd in het kader van de voorgenomen nieuwbouw op de onderzoekslocatie, alsmede een bestemmingsplanwijziging.

Op basis van het vooronderzoek is geconcludeerd dat de onderzoekslocatie onderzocht dient te worden volgens de strategie "onverdacht" (ONV). Bij onverdachte locaties luidt de onderzoekshypothese dat de bodem niet verontreinigd is.

De bovengrond bestaat voornamelijk uit zwak humeus, matig siltig, matig fijn zand. De ondergrond bestaat uit zwak tot sterk siltig, zeer fijn tot matig fijn zand. Daarnaast is plaatselijk vanaf 1,2 m -mv tot 2,0 m -mv een zwak tot matig zandige kleilaag aangetroffen.

In het opgeboorde materiaal zijn zintuiglijk geen verontreinigingen waargenomen.

Er zijn op basis van het vooronderzoek, tijdens de terreininspectie en bij de uitvoering van de veldwerkzaamheden geen aanwijzingen gevonden, die aanleiding geven een asbestverontreiniging op de locatie te verwachten.

De bovengrond is plaatselijk licht verontreinigd met PAK. In de ondergrond zijn geen verontreinigingen geconstateerd.

Het grondwater is licht verontreinigd met barium. Deze metaalverontreiniging is hoogstwaarschijnlijk te relateren aan regionaal verhoogde achtergrondconcentraties van metalen in het grondwater.

De vooraf gestelde hypothese, dat de onderzoekslocatie als "onverdacht" kan worden beschouwd wordt, op basis van de onderzoeksresultaten, niet geheel bevestigd. Echter, gelet op de aard en mate van verontreiniging, bestaat er géén reden voor een nader onderzoek en bestaan er met betrekking tot de milieuhygiënische kwaliteit van de bodem géén belemmeringen voor de bestemmingsplanwijziging en nieuwbouw op de onderzoekslocatie.

Indien er werkzaamheden plaatsvinden, waarbij grond vrijkomt, kan de grond niet zonder meer worden afgevoerd of elders worden toegepast. De regels van het Besluit bodemkwaliteit zijn hierop mogelijk van toepassing.

## Bijlage 1 Topografische ligging van de locatie



Schaal 1:25.000  
Deze kaart is noordgericht



**Legenda**

- ⊕ Boring tot 0,5 m -mv
- Boring tot 2,0 m -mv
- ⌋ Pelbuis
- 📷 Opnamerichting foto
- 🌿 Gras
- ~ Water



**Titel:** locatieschets; dakworm (ong.) te Bakel en Milheeze | A3

**Eco/nsultancy** PROJECT: 5596.001  
 SCHAAL: 1:500 DATUM: 27-3-2018  
 GETEKEND: RNa BIJLAGE: 2a

## Bijlage 2b Foto's onderzoekslocatie



Foto 1.



Foto 2.

## Bijlage 2b Foto's onderzoekslocatie



Foto 3.



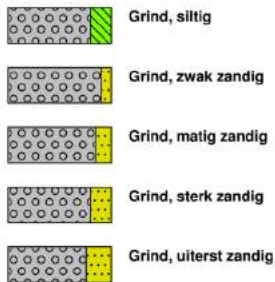
Foto 4.



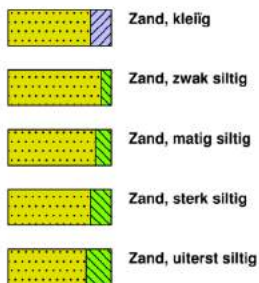
# Bijlage 3 Boorprofielen

## Legenda (conform NEN 5104)

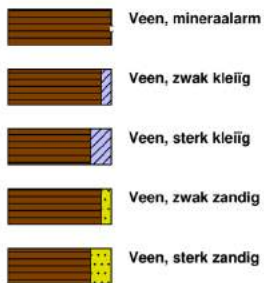
### grind



### zand



### veen



### peilbuis



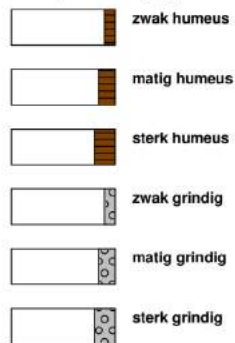
### klei



### leem



### overige toevoegingen



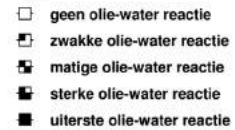
### overig




### geur



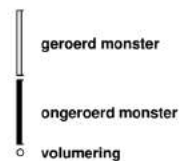
### olie



### p.i.d.-waarde



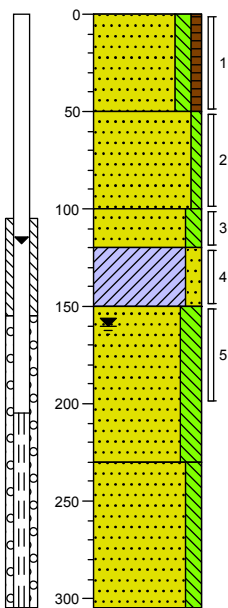
### monsters



### overig

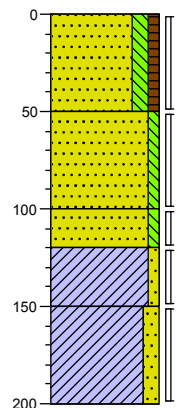


## Boring: 01



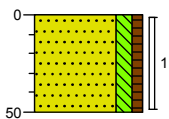
0	braak
	Zand, matig fijn, matig siltig, zwak humeus, donkerbruin, Edelmanboor, BOPB: ca 80 cm +mv
50	Zand, matig fijn, zwak siltig, neutraalbruin, Edelmanboor
100	Zand, matig fijn, matig siltig, bruinbeige, Edelmanboor
120	Klei, matig zandig, grijsbeige, Edelmanboor
150	Zand, zeer fijn, sterk siltig, grijsbeige, Edelmanboor
230	Zand, matig fijn, matig siltig, Zuigerboor handmatig
305	

## Boring: 02



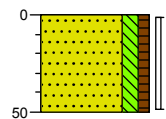
0	braak
	Zand, matig fijn, matig siltig, zwak humeus, donkerbruin, Edelmanboor
50	Zand, matig fijn, zwak siltig, zwak gleyhoudend, neutraalbeige, Edelmanboor
100	Zand, matig fijn, zwak siltig, zwak gleyhoudend, grijsbeige, Edelmanboor
120	Klei, zwak zandig, neutraalgrijs, Edelmanboor
150	Klei, matig zandig, neutraalgrijs, Edelmanboor
200	

## Boring: 03



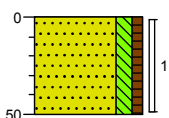
0	braak
	Zand, matig fijn, matig siltig, zwak humeus, donkerbruin, Edelmanboor
50	

## Boring: 04



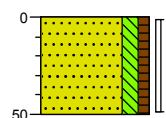
0	braak
	Zand, matig fijn, matig siltig, zwak humeus, donkerbruin, Edelmanboor
50	

## Boring: 05



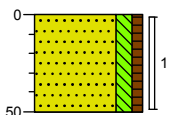
0	braak
	Zand, matig fijn, matig siltig, zwak humeus, donkerbruin, Edelmanboor
50	

## Boring: 06



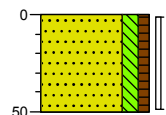
0	braak
	Zand, matig fijn, matig siltig, zwak humeus, donkerbruin, Edelmanboor
50	

## Boring: 07



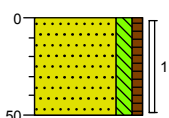
0	braak
	Zand, matig fijn, matig siltig, zwak humeus, donkerbruin, Edelmanboor
50	

## Boring: 08



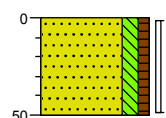
0	braak
	Zand, matig fijn, matig siltig, zwak humeus, donkerbruin, Edelmanboor
50	

## Boring: 09



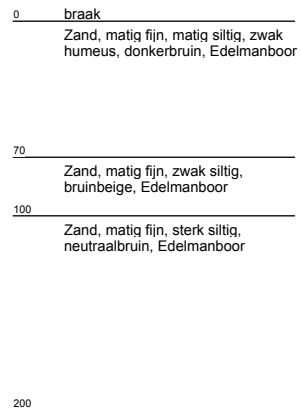
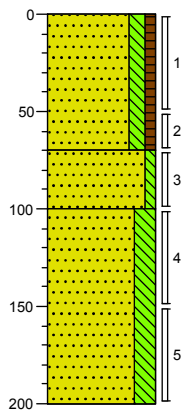
0	braak
	Zand, matig fijn, matig siltig, zwak humeus, donkerbruin, Edelmanboor
50	

## Boring: 10

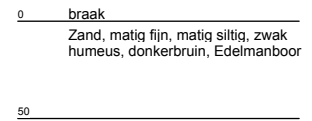
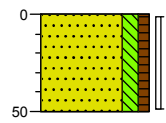


0	braak
	Zand, matig fijn, matig siltig, zwak humeus, donkerbruin, Edelmanboor
50	

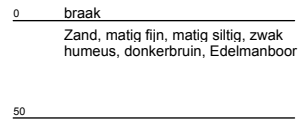
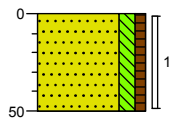
## Boring: 11



## Boring: 12



## Boring: 13



## **Bijlage 4a Analysecertificaten**

Econsultancy  
T.a.v. R.W. Isarin  
Rapenstraat 2  
5831 GJ BOXMEER

## Analyscertificaat

Datum: 19-Mar-2018

Hierbij ontvangt u de resultaten van het navolgende laboratoriumonderzoek.

Certificaatnummer/Versie	2018036006/1
Uw project/verslagnummer	5596.001
Uw projectnaam	
Uw ordernummer	
Monster(s) ontvangen	13-Mar-2018

Dit certificaat mag uitsluitend in zijn geheel worden gereproduceerd.  
De analyse resultaten hebben alleen betrekking op het beproefde object.

De grondmonsters worden tot 4 weken na datum ontvangst bewaard en watermonsters tot 2 weken na datum ontvangst. Zonder tegenbericht worden de monsters nadien afgevoerd.  
Indien de monsters langer bewaard dienen te blijven verzoeken wij U dit exemplaar uiterlijk 1 werkdag voor afloop van de standaardbewaarperiode ondertekend aan ons te retourneren. Voor de kosten van het langer bewaren van monsters verwijzen wij naar de prijslijst.

Bewaren tot:

Datum:

Naam:

Handtekening:

Wij vertrouwen erop uw opdracht hiermee naar verwachting te hebben uitgevoerd, mocht U naar aanleiding van dit analysecertificaat nog vragen hebben verzoeken wij U contact op te nemen met de afdeling Verkoop en Advies.

Met vriendelijke groet,

Eurofins Analytico B.V.



Ing. A. Veldhuizen  
Technical Manager

Eurofins Analytico B.V.

Gildeweg 42-46  
3771 NB Barneveld  
P.O. Box 459  
3770 AL Barneveld NL

Tel. +31 (0)34 242 63 00  
Fax +31 (0)34 242 63 99  
E-mail [info-env@eurofins.nl](mailto:info-env@eurofins.nl)  
Site [www.eurofins.nl](http://www.eurofins.nl)

BNP Paribas S.A. 227 9245 25  
IBAN: NL71BNPA0227924525  
BIC: BNPANL2A  
KvK/CoC No. 09088623  
BTW/VAT No. NL 8043.14.883.B01

Eurofins Analytico B.V. is ISO 14001: 2004 gecertificeerd door TÜV en erkend door het Vlaamse Gewest (OVAM en Dep. Omgeving), het Brusselse Gewest (BIM), het Waalse Gewest (DGRNE-OWD) en door de overheid van Luxemburg (MEV).

## Analysecertificaat

Uw project/verslagnummer 5596.001  
 Uw projectnaam  
 Uw ordernummer

Monsternemer Gerrist  
 Monstermatrix Grond (AS3000)

Certificaatnummer/Versie 2018036006/1  
 Startdatum 13-Mar-2018  
 Rapportagedatum 19-Mar-2018/10:13  
 Bijlage A, B, C  
 Pagina 1/2

Analyse	Eenheid	1	2	3	4
<b>Voorbehandeling</b>					
Cryogeen malen AS3000		Uitgevoerd	Uitgevoerd	Uitgevoerd	Uitgevoerd
<b>Bodemkundige analyses</b>					
S Droge stof	% (m/m)	83.2	85.1	85.2	78.8
S Organische stof	% (m/m) ds	2.7	2.5	<0.7	2.1
Gloeirest	% (m/m) ds	97.0	97.1	99.0	97.5
S Korrelgrootte < 2 µm (Lutum)	% (m/m) ds	4.2	4.9	4.0	6.8
<b>Metalen</b>					
S Barium (Ba)	mg/kg ds	21	26	<20	27
S Cadmium (Cd)	mg/kg ds	0.30	0.27	<0.20	<0.20
S Kobalt (Co)	mg/kg ds	<3.0	<3.0	<3.0	<3.0
S Koper (Cu)	mg/kg ds	17	15	<5.0	6.7
S Kwik (Hg)	mg/kg ds	<0.050	<0.050	<0.050	<0.050
S Molybdeen (Mo)	mg/kg ds	<1.5	<1.5	<1.5	<1.5
S Nikkel (Ni)	mg/kg ds	<4.0	<4.0	6.2	8.1
S Lood (Pb)	mg/kg ds	18	20	<10	<10
S Zink (Zn)	mg/kg ds	43	36	<20	<20
<b>Minerale olie</b>					
Minerale olie (C10-C12)	mg/kg ds	<3.0	<3.0	<3.0	<3.0
Minerale olie (C12-C16)	mg/kg ds	<5.0	<5.0	<5.0	<5.0
Minerale olie (C16-C21)	mg/kg ds	<5.0	<5.0	<5.0	<5.0
Minerale olie (C21-C30)	mg/kg ds	11	<11	<11	<11
Minerale olie (C30-C35)	mg/kg ds	9.1	7.5	5.0	7.9
Minerale olie (C35-C40)	mg/kg ds	<6.0	<6.0	<6.0	<6.0
S Minerale olie totaal (C10-C40)	mg/kg ds	<35	<35	<35	<35
<b>Polychloorbifenylen, PCB</b>					
S PCB 28	mg/kg ds	<0.0010	<0.0010	<0.0010	<0.0010
S PCB 52	mg/kg ds	<0.0010	<0.0010	<0.0010	<0.0010
S PCB 101	mg/kg ds	<0.0010	<0.0010	<0.0010	<0.0010
S PCB 118	mg/kg ds	<0.0010	<0.0010	<0.0010	<0.0010

Nr.	Monsteromschrijving	Datum monstername	Monster nr.
1	MM1 01 (0-50) 02 (0-50) 03 (0-50) 04 (0-50) 05 (0-50) 06 (0-50) 07 (0-50)	13-Mar-2018	9996098
2	MM2 08 (0-50) 09 (0-50) 10 (0-50) 11 (0-50) 12 (0-50) 13 (0-50)	13-Mar-2018	9996099
3	MM3 01 (50-100) 01 (100-120) 01 (150-200) 02 (50-100) 02 (100-120)	13-Mar-2018	9996100
4	MM4 11 (50-70) 11 (70-100) 11 (100-150) 11 (150-200)	13-Mar-2018	9996101



Q: door RvA geaccrediteerde verrichting  
 R: AP04 erkende verrichting  
 S: AS SIKB erkende verrichting  
 V: VLAREL erkende verrichting  
 M: MCERTS erkend

Eurofins Analytico B.V.

Gildeweg 42-46  
 3771 NB Barneveld  
 P.O. Box 459  
 3770 AL Barneveld NL  
 Tel. +31 (0)34 242 63 00  
 Fax +31 (0)34 242 63 99  
 E-mail info-env@eurofins.nl  
 Site www.eurofins.nl

BNP Paribas S.A. 227 9245 25  
 IBAN: NL71BNPA0227924525  
 BIC: BNPANL2A  
 KvK/CoC No. 09088623  
 BTW/VAT No. NL 8043.14.883.B01

Dit certificaat mag uitsluitend in zijn geheel worden gereproduceerd.  
 Eurofins Analytico B.V. is ISO 14001: 2004 gecertificeerd door TÜV en erkend door het Vlaamse Gewest (OVAM en Dep. Omgeving), het Brusselse Gewest (BIM), het Waalse Gewest (DGRNE-OWD) en door de overheid van Luxemburg (MEV).



## Analysecertificaat

Uw project/verslagnummer 5596.001

Uw projectnaam

Uw ordernummer

Monsternemer

Monstermatrix

Gerrist

Grond (AS3000)

Certificaatnummer/Versie

Startdatum

Rapportagedatum

Bijlage

Pagina

2018036006/1

13-Mar-2018

19-Mar-2018/10:13

A, B, C

2/2

Analyse	Eenheid	1	2	3	4
S PCB 138	mg/kg ds	<0.0010	<0.0010	<0.0010	<0.0010
S PCB 153	mg/kg ds	<0.0010	<0.0010	<0.0010	<0.0010
S PCB 180	mg/kg ds	<0.0010	<0.0010	<0.0010	<0.0010
S PCB (som 7) (factor 0,7)	mg/kg ds	0.0049 <sup>1)</sup>	0.0049 <sup>1)</sup>	0.0049 <sup>1)</sup>	0.0049 <sup>1)</sup>
<b>Polycyclische Aromatische Koolwaterstoffen, PAK</b>					
S Naftaleen	mg/kg ds	<0.050	<0.050	<0.050	<0.050
S Fenanthreen	mg/kg ds	0.21	<0.050	<0.050	<0.050
S Anthraceen	mg/kg ds	<0.050	<0.050	<0.050	<0.050
S Fluorantheen	mg/kg ds	0.57	0.15	<0.050	<0.050
S Benzo(a)anthraceen	mg/kg ds	0.25	0.074	<0.050	<0.050
S Chryseen	mg/kg ds	0.34	0.095	<0.050	<0.050
S Benzo(k)fluorantheen	mg/kg ds	0.15	<0.050	<0.050	<0.050
S Benzo(a)pyreen	mg/kg ds	0.22	0.070	<0.050	<0.050
S Benzo(ghi)peryleen	mg/kg ds	0.13	<0.050	<0.050	<0.050
S Indeno(123-cd)pyreen	mg/kg ds	0.17	0.062	<0.050	<0.050
S PAK VROM (10) (factor 0,7)	mg/kg ds	2.1	0.63	0.35 <sup>1)</sup>	0.35 <sup>1)</sup>

### Nr. Monsteromschrijving

Nr.	Monsteromschrijving	Datum monstername	Monster nr.
1	MM1 01 (0-50) 02 (0-50) 03 (0-50) 04 (0-50) 05 (0-50) 06 (0-50) 07 (0-50)	13-Mar-2018	9996098
2	MM2 08 (0-50) 09 (0-50) 10 (0-50) 11 (0-50) 12 (0-50) 13 (0-50)	13-Mar-2018	9996099
3	MM3 01 (50-100) 01 (100-120) 01 (150-200) 02 (50-100) 02 (100-120)	13-Mar-2018	9996100
4	MM4 11 (50-70) 11 (70-100) 11 (100-150) 11 (150-200)	13-Mar-2018	9996101

Eurofins Analytico B.V.

Gildeweg 42-46  
3771 NB Barneveld  
P.O. Box 459  
3770 AL Barneveld NL

Tel. +31 (0)34 242 63 00  
Fax +31 (0)34 242 63 99  
E-mail info-env@eurofins.nl  
Site www.eurofins.nl

BNP Paribas S.A. 227 9245 25  
IBAN: NL71BNPA0227924525  
BIC: BNPANL2A  
KvK/CoC No. 09088623  
BTW/VAT No. NL 8043.14.883.B01




Q: door RvA geaccrediteerde verrichting  
R: AP04 erkende verrichting  
S: AS SIKB erkende verrichting  
V: VLAREL erkende verrichting  
M: MCERTS erkend

Dit certificaat mag uitsluitend in zijn geheel worden gereproduceerd.  
Eurofins Analytico B.V. is ISO 14001: 2004 gecertificeerd door TÜV en erkend door het Vlaamse Gewest (OVAM en Dep. Omgeving), het Brusselse Gewest (BIM), het Waalse Gewest (DGRNE-OWD) en door de overheid van Luxemburg (MEV).

Akkoord  
Pr.coörd.





**Bijlage (A) met deelmonsterinformatie behorende bij analysecertificaat 2018036006/1**

Monster nr.	Boornr	Omschrijving	Van	Tot	Barcode	Monsteromschrijving
9996098	01	1	0	50	0535206853	MM1 01 (0-50) 02 (0-50) 03 (0-50)
9996098	02	1	0	50	0535206829	
9996098	03	1	0	50	0535206834	
9996098	04	1	0	50	0535206989	
9996098	05	1	0	50	0535206987	
9996098	06	1	0	50	0535206990	
9996098	07	1	0	50	0535206822	
9996099	10	1	0	50	0535206687	MM2 08 (0-50) 09 (0-50) 10 (0-50)
9996099	11	1	0	50	0535206693	
9996099	12	1	0	50	0535206696	
9996099	13	1	0	50	0535206686	
9996099	08	1	0	50	0535206691	
9996099	09	1	0	50	0535206688	
9996100	01	2	50	100	0535206851	MM3 01 (50-100) 01 (100-120) 01 (120-150)
9996100	01	3	100	120	0535206823	
9996100	01	5	150	200	0535206690	
9996100	02	2	50	100	0535206835	
9996100	02	3	100	120	0535206825	
9996101	11	2	50	70	0535206698	MM4 11 (50-70) 11 (70-100) 11 (100-150)
9996101	11	3	70	100	0535206574	
9996101	11	4	100	150	0535206699	
9996101	11	5	150	200	0535206697	




**Eurofins Analytico B.V.**

Gildeweg 42-46  
 3771 NB Barneveld  
 P.O. Box 459  
 3770 AL Barneveld NL  
 Tel. +31 (0)34 242 63 00  
 Fax +31 (0)34 242 63 99  
 E-mail info-env@eurofins.nl  
 Site www.eurofins.nl

BNP Paribas S.A. 227 9245 25  
 IBAN: NL71BNPA0227924525  
 BIC: BNPANL2A  
 KvK/CoC No. 09088623  
 BTW/VAT No. NL 8043.14.883.B01

Eurofins Analytico B.V. is ISO 14001: 2004 gecertificeerd door TÜV en erkend door het Vlaamse Gewest (OVAM en Dep. Omgeving), het Brusselse Gewest (BIM), het Waalse Gewest (DGRNE-OWD) en door de overheid van Luxemburg (MEV).



**Bijlage (B) met opmerkingen behorende bij analysecertificaat 2018036006/1**


Pagina 1/1

**Opmerking 1)**De toetswaarde van de som is gelijk aan de sommatie van  $0,7 \cdot RG$ **Eurofins Analytico B.V.**

Gildeweg 42-46      Tel. +31 (0)34 242 63 00  
3771 NB Barneveld      Fax +31 (0)34 242 63 99  
P.O. Box 459      E-mail [info-env@eurofins.nl](mailto:info-env@eurofins.nl)  
3770 AL Barneveld NL      Site [www.eurofins.nl](http://www.eurofins.nl)

BNP Paribas S.A. 227 9245 25  
IBAN: NL71BNPA0227924525  
BIC: BNPANL2A  
KvK/CoC No. 09088623  
BTW/VAT No. NL 8043.14.883.B01

Eurofins Analytico B.V. is ISO 14001: 2004 gecertificeerd door TÜV en erkend door het Vlaamse Gewest (OVAM en Dep. Omgeving), het Brusselse Gewest (BIM), het Waalse Gewest (DGRNE-OWD) en door de overheid van Luxemburg (MEV).



**Bijlage (C) met methodeverwijzingen behorende bij analysecertificaat 2018036006/1**

Pagina 1/1

Analyse	Methode	Techniek	Methode referentie
Cryogeen malen AS3000	W0106	Voorbehandeling	Cf. AS3000
Droge Stof	W0104	Gravimetrie	Cf. pb 3010-2 en gw. NEN-EN 15934
Organische stof (gloeiverlies)	W0109	Gravimetrie	Cf. pb 3010-3 en cf. NEN 5754
Korrelgrootte < 2 µm (lutum)	W0171	Sedimentatie	Cf. pb 3010-4 en cf. NEN 5753
Barium (Ba)	W0423	ICP-MS	Cf. pb 3010-5 en cf. NEN-EN-ISO 17294-2
Cadmium (Cd)	W0423	ICP-MS	Cf. pb 3010-5 en cf. NEN-EN-ISO 17294-2
Kobalt (Co)	W0423	ICP-MS	Cf. pb 3010-5 en cf. NEN-EN-ISO 17294-2
Koper (Cu)	W0423	ICP-MS	Cf. pb 3010-5 en cf. NEN-EN-ISO 17294-2
Kwik (Hg)	W0423	ICP-MS	Cf. pb 3010-5 en cf. NEN-EN-ISO 17294-2
Molybdeen (Mo)	W0423	ICP-MS	Cf. pb 3010-5 en cf. NEN-EN-ISO 17294-2
Nikkel (Ni)	W0423	ICP-MS	Cf. pb 3010-5 en cf. NEN-EN-ISO 17294-2
Lood (Pb)	W0423	ICP-MS	Cf. pb 3010-5 en cf. NEN-EN-ISO 17294-2
Zink (Zn)	W0423	ICP-MS	Cf. pb 3010-5 en cf. NEN-EN-ISO 17294-2
Minerale Olie (C10-C40)	W0202	GC-FID	Cf. pb 3010-7 en gw. NEN-EN-ISO 16703
PCB (7)	W0271	GC-MS	Cf. pb 3010-8 en gw. NEN 6980
PAK som AS3000/AP04	W0271	GC-MS	Cf. pb. 3010-6 en gw. NEN-ISO 18287
PAK (10) (VROM)	W0271	GC-MS	Cf. pb. 3010-6 en gw. NEN-ISO 18287

Nadere informatie over de toegepaste onderzoeksmethoden alsmede een classificatie van de meetonzekerheid staan vermeld in ons overzicht "Specificaties analysemethoden", versie juni 2016.



**Eurofins Analytico B.V.**

Gildeweg 42-46  
3771 NB Barneveld  
P.O. Box 459  
3770 AL Barneveld NL

Tel. +31 (0)34 242 63 00  
Fax +31 (0)34 242 63 99  
E-mail [info-env@eurofins.nl](mailto:info-env@eurofins.nl)  
Site [www.eurofins.nl](http://www.eurofins.nl)

BNP Paribas S.A. 227 9245 25  
IBAN: NL71BNPA0227924525  
BIC: BNPANL2A  
KvK/CoC No. 09088623  
BTW/VAT No. NL 8043.14.883.B01

Eurofins Analytico B.V. is ISO 14001: 2004 gecertificeerd door TÜV en erkend door het Vlaamse Gewest (OVAM en Dep. Omgeving), het Brusselse Gewest (BIM), het Waalse Gewest (DGRNE-OWD) en door de overheid van Luxemburg (MEV).

Econsultancy  
T.a.v. R.W. Isarin  
Rapenstraat 2  
5831 GJ BOXMEER

## Analyscertificaat

Datum: 23-Mar-2018

Hierbij ontvangt u de resultaten van het navolgende laboratoriumonderzoek.

Certificaatnummer/Versie	2018039916/1
Uw project/verslagnummer	5596.001
Uw projectnaam	
Uw ordernummer	
Monster(s) ontvangen	20-Mar-2018

Dit certificaat mag uitsluitend in zijn geheel worden gereproduceerd.  
De analyse resultaten hebben alleen betrekking op het beproefde object.

De grondmonsters worden tot 4 weken na datum ontvangst bewaard en watermonsters tot 2 weken na datum ontvangst. Zonder tegenbericht worden de monsters nadien afgevoerd.  
Indien de monsters langer bewaard dienen te blijven verzoeken wij U dit exemplaar uiterlijk 1 werkdag voor afloop van de standaardbewaarperiode ondertekend aan ons te retourneren. Voor de kosten van het langer bewaren van monsters verwijzen wij naar de prijslijst.

Bewaren tot:

Datum:

Naam:

Handtekening:

Wij vertrouwen erop uw opdracht hiermee naar verwachting te hebben uitgevoerd, mocht U naar aanleiding van dit analysecertificaat nog vragen hebben verzoeken wij U contact op te nemen met de afdeling Verkoop en Advies.

Met vriendelijke groet,

Eurofins Analytico B.V.



Ing. A. Veldhuizen  
Technical Manager

Eurofins Analytico B.V.

Gildeweg 42-46  
3771 NB Barneveld  
P.O. Box 459  
3770 AL Barneveld NL

Tel. +31 (0)34 242 63 00  
Fax +31 (0)34 242 63 99  
E-mail [info-env@eurofins.nl](mailto:info-env@eurofins.nl)  
Site [www.eurofins.nl](http://www.eurofins.nl)

BNP Paribas S.A. 227 9245 25  
IBAN: NL71BNPA0227924525  
BIC: BNPANL2A  
KvK/CoC No. 09088623  
BTW/VAT No. NL 8043.14.883.B01

Eurofins Analytico B.V. is ISO 14001: 2004 gecertificeerd door TÜV en erkend door het Vlaamse Gewest (OVAM en Dep. Omgeving), het Brusselse Gewest (BIM), het Waalse Gewest (DGRNE-OWD) en door de overheid van Luxemburg (MEV).

## Analysecertificaat

Uw project/verslagnummer 5596.001  
 Uw projectnaam  
 Uw ordernummer

Monsternemer Dhr. R.J.H. Denessen  
 Monstermatrix Water (AS3000)

Certificaatnummer/Versie 2018039916/1  
 Startdatum 20-Mar-2018  
 Rapportagedatum 23-Mar-2018/10:08  
 Bijlage A, B, C  
 Pagina 1/2

Analyse	Eenheid	1
<b>Metalen</b>		
S Barium (Ba)	µg/L	240
S Cadmium (Cd)	µg/L	<0.20
S Kobalt (Co)	µg/L	5.9
S Koper (Cu)	µg/L	5.8
S Kwik (Hg)	µg/L	<0.050
S Molybdeen (Mo)	µg/L	<2.0
S Nikkel (Ni)	µg/L	12
S Lood (Pb)	µg/L	<2.0
S Zink (Zn)	µg/L	34
<b>Vluchtige Aromatische Koolwaterstoffen</b>		
S Benzeen	µg/L	<0.20
S Toluene	µg/L	<0.20
S Ethylbenzeen	µg/L	<0.20
S o-Xyleen	µg/L	<0.10
S m, p-Xyleen	µg/L	<0.20
S Xylenen (som) factor 0,7	µg/L	0.21 <sup>1)</sup>
BTEX (som)	µg/L	<0.90
S Naftaleen	µg/L	<0.020
S Styreen	µg/L	<0.20
<b>Vluchtige organische halogeenkoolwaterstoffen</b>		
S Dichloormethaan	µg/L	<0.20
S Trichloormethaan	µg/L	<0.20
S Tetrachloormethaan	µg/L	<0.10
S Trichlooretheen	µg/L	<0.20
S Tetrachlooretheen	µg/L	<0.10
S 1,1-Dichloorethaan	µg/L	<0.20
S 1,2-Dichloorethaan	µg/L	<0.20
S 1,1,1-Trichloorethaan	µg/L	<0.10
S 1,1,2-Trichloorethaan	µg/L	<0.10
S cis 1,2-Dichlooretheen	µg/L	<0.10

Nr. **Monsteromschrijving**  
 1 01-1-1 01 (205-305)

**Datum monsternamen** **Monster nr.**  
 20-Mar-2018 10008121

Eurofins Analytico B.V.

Gildeweg 42-46 Tel. +31 (0)34 242 63 00  
 3771 NB Barneveld Fax +31 (0)34 242 63 99  
 P.O. Box 459 E-mail info-env@eurofins.nl  
 3770 AL Barneveld NL Site www.eurofins.nl

BNP Paribas S.A. 227 9245 25  
 IBAN: NL71BNPA0227924525  
 BIC: BNPANL2A  
 KvK/CoC No. 09088623  
 BTW/VAT No. NL 8043.14.883.B01



Q: door RvA geaccrediteerde verrichting  
 R: AP04 erkende verrichting  
 S: AS SIKB erkende verrichting  
 V: VLAREL erkende verrichting  
 M: MCERTS erkend

Dit certificaat mag uitsluitend in zijn geheel worden gereproduceerd.  
 Eurofins Analytico B.V. is ISO 14001: 2004 gecertificeerd door TÜV en erkend door het Vlaamse Gewest (OVAM en Dep. Omgeving), het Brusselse Gewest (BIM), het Waalse Gewest (DGRNE-OWD) en door de overheid van Luxemburg (MEV).



## Analysecertificaat

Uw project/verslagnummer 5596.001  
 Uw projectnaam  
 Uw ordernummer

Monsternemer Dhr. R.J.H. Denessen  
 Monstermatrix Water (AS3000)

Certificaatnummer/Versie 2018039916/1  
 Startdatum 20-Mar-2018  
 Rapportagedatum 23-Mar-2018/10:08  
 Bijlage A, B, C  
 Pagina 2/2

Analyse	Eenheid	1
S trans 1,2-Dichlooretheen	µg/L	<0.10
CKW (som)	µg/L	<1.6
S Tribroommethaan	µg/L	<0.20
S Vinylchloride	µg/L	<0.10
S 1,1-Dichlooretheen	µg/L	<0.10
S 1,2-Dichloorethenen (Som) factor 0,7	µg/L	0.14 <sup>1)</sup>
S 1,1-Dichloorpropaan	µg/L	<0.20
S 1,2-Dichloorpropaan	µg/L	<0.20
S 1,3-Dichloorpropaan	µg/L	<0.20
S Dichloorpropanen som factor 0.7	µg/L	0.42
<b>Minerale olie</b>		
Minerale olie (C10-C12)	µg/L	<10
Minerale olie (C12-C16)	µg/L	<10
Minerale olie (C16-C21)	µg/L	<10
Minerale olie (C21-C30)	µg/L	<15
Minerale olie (C30-C35)	µg/L	<10
Minerale olie (C35-C40)	µg/L	<10
S Minerale olie totaal (C10-C40)	µg/L	<50

Nr. **Monsterschrijving**  
 1 01-1-1 01 (205-305)

**Datum monstername** 20-Mar-2018  
**Monster nr.** 10008121

Eurofins Analytico B.V.

Gildeweg 42-46  
 3771 NB Barneveld  
 P.O. Box 459  
 3770 AL Barneveld NL  
 Tel. +31 (0)34 242 63 00  
 Fax +31 (0)34 242 63 99  
 E-mail info-env@eurofins.nl  
 Site www.eurofins.nl

BNP Paribas S.A. 227 9245 25  
 IBAN: NL71BNPA0227924525  
 BIC: BNPANL2A  
 KvK/CoC No. 09088623  
 BTW/VAT No. NL 8043.14.883.B01




Q: door RvA geaccrediteerde verrichting  
 A: AP04 erkende verrichting  
 S: AS SIKB erkende verrichting  
 V: VLAREL erkende verrichting  
 M: MCERTS erkend

Dit certificaat mag uitsluitend in zijn geheel worden gereproduceerd.  
 Eurofins Analytico B.V. is ISO 14001: 2004 gecertificeerd door TÜV en erkend door het Vlaamse Gewest (OVAM en Dep. Omgeving), het Brusselse Gewest (BIM), het Waalse Gewest (DGRNE-OWD) en door de overheid van Luxemburg (MEV).

**Akkoord  
 Pr.coörd.**





**Bijlage (A) met deelmonsterinformatie behorende bij analysecertificaat 2018039916/1**

Monster nr.	Boornr	Omschrijving	Van	Tot	Barcode	Monsteromschrijving
10008121	01	1	205	305	0800568122	01-1-1 01 (205-305)
10008121	01	2	205	305	0680248372	
10008121	01	3	205	305	0680248381	




**Eurofins Analytico B.V.**

Gildeweg 42-46  
 3771 NB Barneveld  
 P.O. Box 459  
 3770 AL Barneveld NL

Tel. +31 (0)34 242 63 00  
 Fax +31 (0)34 242 63 99  
 E-mail [info-env@eurofins.nl](mailto:info-env@eurofins.nl)  
 Site [www.eurofins.nl](http://www.eurofins.nl)

BNP Paribas S.A. 227 9245 25  
 IBAN: NL71BNPA0227924525  
 BIC: BNPANL2A  
 KvK/CoC No. 09088623  
 BTW/VAT No. NL 8043.14.883.B01

Eurofins Analytico B.V. is ISO 14001: 2004 gecertificeerd door TÜV en erkend door het Vlaamse Gewest (OVAM en Dep. Omgeving), het Brusselse Gewest (BIM), het Waalse Gewest (DGRNE-OWD) en door de overheid van Luxemburg (MEV).

**Bijlage (B) met opmerkingen behorende bij analysecertificaat 2018039916/1**


Pagina 1/1

**Opmerking 1)**De toetswaarde van de som is gelijk aan de sommatie van  $0,7 \cdot RG$ **Eurofins Analytico B.V.**

Gildeweg 42-46      Tel. +31 (0)34 242 63 00  
3771 NB Barneveld      Fax +31 (0)34 242 63 99  
P.O. Box 459      E-mail [info-env@eurofins.nl](mailto:info-env@eurofins.nl)  
3770 AL Barneveld NL      Site [www.eurofins.nl](http://www.eurofins.nl)

BNP Paribas S.A. 227 9245 25  
IBAN: NL71BNPA0227924525  
BIC: BNPANL2A  
KvK/CoC No. 09088623  
BTW/VAT No. NL 8043.14.883.B01

Eurofins Analytico B.V. is ISO 14001: 2004 gecertificeerd door TÜV en erkend door het Vlaamse Gewest (OVAM en Dep. Omgeving), het Brusselse Gewest (BIM), het Waalse Gewest (DGRNE-OWD) en door de overheid van Luxemburg (MEV).



**Bijlage (C) met methodeverwijzingen behorende bij analysecertificaat 2018039916/1**

Pagina 1/1

Analyse	Methode	Techniek	Methode referentie
Aromaten (BTEXN)	W0254	HS-GC-MS	Cf. pb 3130-1
Barium (Ba)	W0421	ICP-MS	Cf. pb 3110-3 en cf. NEN-EN-ISO 17294-2
Cadmium (Cd)	W0421	ICP-MS	Cf. pb 3110-3 en cf. NEN-EN-ISO 17294-2
Kobalt (Co)	W0421	ICP-MS	Cf. pb 3110-3 en cf. NEN-EN-ISO 17294-2
Koper (Cu)	W0421	ICP-MS	Cf. pb 3110-3 en cf. NEN-EN-ISO 17294-2
Kwik (Hg)	W0421	ICP-MS	Cf. pb 3110-3 en cf. NEN-EN-ISO 17294-2
Molybdeen (Mo)	W0421	ICP-MS	Cf. pb 3110-3 en cf. NEN-EN-ISO 17294-2
Nikkel (Ni)	W0421	ICP-MS	Cf. pb 3110-3 en cf. NEN-EN-ISO 17294-2
Lood (Pb)	W0421	ICP-MS	Cf. pb 3110-3 en cf. NEN-EN-ISO 17294-2
Zink (Zn)	W0421	ICP-MS	Cf. pb 3110-3 en cf. NEN-EN-ISO 17294-2
Xylenen som AS3000	W0254	HS-GC-MS	Cf. pb 3130-1
Styreen	W0254	HS-GC-MS	Cf. pb 3130-1
VOC1 (11)	W0254	HS-GC-MS	Cf. pb 3130-1
Tribroommethaan (Bromoform)	W0254	HS-GC-MS	Cf. pb 3130-1
Vinylchloride	W0254	HS-GC-MS	Cf. pb 3130-1
1,1-Dichlooretheen	W0254	HS-GC-MS	Cf. pb 3130-1
DiChEtheen som AS3000	W0254	HS-GC-MS	Cf. pb 3130-1
1,1-Dichloorpropaan	W0254	HS-GC-MS	Cf. pb 3130-1
1,2-Dichloorpropaan	W0254	HS-GC-MS	Cf. pb 3130-1
1,3-Dichloorpropaan	W0254	HS-GC-MS	Cf. pb 3130-1
DiChlprop. som AS3000	W0254	HS-GC-MS	Cf. pb 3130-1
Minerale olie (C10-C40)	W0215	GC-FID	Cf. pb 3110-5

Nadere informatie over de toegepaste onderzoeksmethoden alsmede een classificatie van de meetonzekerheid staan vermeld in ons overzicht "Specificaties analysemethoden", versie juni 2016.





## **Bijlage 4b Getoetste analyseresultaten**

**BoToVa T12 Toetsing Wbb grond**

Projectnummer 5596.001  
 Datum monstername 13-03-2018  
 Monstername Gerrist  
 Certificaatnummer 2018036006  
 Startdatum 13-03-2018  
 Rapportagedatum 19-03-2018

Analyse	Eenheid	1	GSSD	Oordeel	RG	AW	T	I
<b>Bodemtype correctie</b>								
Organische stof		2,7						
Korrelgrootte < 2 µm (Lutum)		4,2						
<b>Voorbehandeling</b>								
Cryogeen malen AS3000		Uitgevoerd						
<b>Bodemkundige analyses</b>								
Droge stof	% (m/m)	83,2	83,2					
Organische stof	% (m/m) ds	2,7	2,7					
Gloeirest	% (m/m) ds	97						
Korrelgrootte < 2 µm (Lutum)	% (m/m) ds	4,2	4,2					
<b>Metalen</b>								
Barium (Ba)	mg/kg ds	21	63,82		20	190	555	920
Cadmium (Cd)	mg/kg ds	0,3	0,4845	-	0,2	0,6	6,8	13
Kobalt (Co)	mg/kg ds	<3,0	5,951	-	3	15	103	190
Koper (Cu)	mg/kg ds	17	31,97	-	5	40	115	190
Kwik (Hg)	mg/kg ds	<0,050	0,0482	-	0,05	0,15	18,1	36
Molybdeen (Mo)	mg/kg ds	<1,5	1,05	-	1,5	1,5	95,8	190
Nikkel (Ni)	mg/kg ds	<4,0	6,901	-	4	35	67,5	100
Lood (Pb)	mg/kg ds	18	26,89	-	10	50	290	530
Zink (Zn)	mg/kg ds	43	90,32	-	20	140	430	720
<b>Minerale olie</b>								
Minerale olie (C10-C12)	mg/kg ds	<3,0	7,778					
Minerale olie (C12-C16)	mg/kg ds	<5,0	12,96					
Minerale olie (C16-C21)	mg/kg ds	<5,0	12,96					
Minerale olie (C21-C30)	mg/kg ds	11	40,74					
Minerale olie (C30-C35)	mg/kg ds	9,1	33,7					
Minerale olie (C35-C40)	mg/kg ds	<6,0	15,56					
Minerale olie totaal (C10-C40)	mg/kg ds	<35	90,74	-	35	190	2600	5000
<b>Polychloorbifenylen, PCB</b>								
PCB 28	mg/kg ds	<0,0010	0,0025					
PCB 52	mg/kg ds	<0,0010	0,0025					
PCB 101	mg/kg ds	<0,0010	0,0025					
PCB 118	mg/kg ds	<0,0010	0,0025					
PCB 138	mg/kg ds	<0,0010	0,0025					
PCB 153	mg/kg ds	<0,0010	0,0025					
PCB 180	mg/kg ds	<0,0010	0,0025					
PCB (som 7) (factor 0,7)	mg/kg ds	0,0049	0,0181	-	0,007	0,02	0,51	1
<b>Polycyclische Aromatische Koolwaterstoffen, PAH</b>								
Naftaleen	mg/kg ds	<0,050	0,035					
Fenantheen	mg/kg ds	0,21	0,21					
Anthraceen	mg/kg ds	<0,050	0,035					
Fluorantheen	mg/kg ds	0,57	0,57					
Benzo(a)anthraceen	mg/kg ds	0,25	0,25					
Chryseen	mg/kg ds	0,34	0,34					
Benzo(k)fluorantheen	mg/kg ds	0,15	0,15					
Benzo(a)pyreen	mg/kg ds	0,22	0,22					
Benzo(ghi)peryleen	mg/kg ds	0,13	0,13					
Indeno(123-cd)pyreen	mg/kg ds	0,17	0,17					
PAK VROM (10) (factor 0,7)	mg/kg ds	2,1	2,11	*	0,35	1,5	20,8	40

**Legenda**

Nr. Analytico-nr Monster  
 1 9996098 MM1 01 (0-50) 02 (0-50) 03 (0-50) 04 (0-50) 05 (0-50) 06 (0-50) 07 (0-50)

Eindoordeel: Voldoet aan Achtergrondwaarde

**Gebruikte afkortingen**

- kleiner dan of gelijk aan Achtergrondwaarde  
 \* groter dan Achtergrondwaarde  
 \*\* groter dan Tussenwaarde  
 \*\*\* groter dan Interventiewaarde

GSSD Gestandaardiseerd gehalte  
 RG Vereiste Rapportagegrens  
 AW Achtergrondwaarde  
 T Tussenwaarde  
 I Interventiewaarde

Deze toetsing is uitgevoerd met behulp van BoToVa.

Zie voor info: <http://www.rwsleefomgeving.nl/onderwerpen/bodem-ondergrond/bbk/instrumenten/botova/>

N.B.: de vermelde tussenwaarde is door PAIS berekend en is niet afkomstig uit BoToVa

**BoToVa T12 Toetsing Wbb grond**

Projectnummer 5596.001  
 Datum monsternamen 13-03-2018  
 Monsternemer Gerrist  
 Certificaatnummer 2018036006  
 Startdatum 13-03-2018  
 Rapportagedatum 19-03-2018

Analyse	Eenheid	2	GSSD	Oordeel	RG	AW	T	I
<b>Bodemtype correctie</b>								
Organische stof		2,5						
Korrelgrootte < 2 µm (Lutum)		4,9						
<b>Voorbehandeling</b>								
Cryogeen malen AS3000		Uitgevoerd						
<b>Bodemkundige analyses</b>								
Droge stof	% (m/m)	85,1	85,1					
Organische stof	% (m/m) ds	2,5	2,5					
Gloeiorest	% (m/m) ds	97,1						
Korrelgrootte < 2 µm (Lutum)	% (m/m) ds	4,9	4,9					
<b>Metalen</b>								
Barium (Ba)	mg/kg ds	26	73,94		20	190	555	920
Cadmium (Cd)	mg/kg ds	0,27	0,4354	-	0,2	0,6	6,8	13
Kobalt (Co)	mg/kg ds	<3,0	5,605	-	3	15	103	190
Koper (Cu)	mg/kg ds	15	27,78	-	5	40	115	190
Kwik (Hg)	mg/kg ds	<0,050	0,0478	-	0,05	0,15	18,1	36
Molybdeen (Mo)	mg/kg ds	<1,5	1,05	-	1,5	1,5	95,8	190
Nikkel (Ni)	mg/kg ds	<4,0	6,577	-	4	35	67,5	100
Lood (Pb)	mg/kg ds	20	29,62	-	10	50	290	530
Zink (Zn)	mg/kg ds	36	73,63	-	20	140	430	720
<b>Minerale olie</b>								
Minerale olie (C10-C12)	mg/kg ds	<3,0	8,4					
Minerale olie (C12-C16)	mg/kg ds	<5,0	14					
Minerale olie (C16-C21)	mg/kg ds	<5,0	14					
Minerale olie (C21-C30)	mg/kg ds	<11	30,8					
Minerale olie (C30-C35)	mg/kg ds	7,5	30					
Minerale olie (C35-C40)	mg/kg ds	<6,0	16,8					
Minerale olie totaal (C10-C40)	mg/kg ds	<35	98	-	35	190	2600	5000
<b>Polychloorbifenylen, PCB</b>								
PCB 28	mg/kg ds	<0,0010	0,0028					
PCB 52	mg/kg ds	<0,0010	0,0028					
PCB 101	mg/kg ds	<0,0010	0,0028					
PCB 118	mg/kg ds	<0,0010	0,0028					
PCB 138	mg/kg ds	<0,0010	0,0028					
PCB 153	mg/kg ds	<0,0010	0,0028					
PCB 180	mg/kg ds	<0,0010	0,0028					
PCB (som 7) (factor 0,7)	mg/kg ds	0,0049	0,0196	-	0,007	0,02	0,51	1
<b>Polycyclische Aromatische Koolwaterstoffen, PAH</b>								
Naftaleen	mg/kg ds	<0,050	0,035					
Fenanthreen	mg/kg ds	<0,050	0,035					
Anthraceen	mg/kg ds	<0,050	0,035					
Fluorantheen	mg/kg ds	0,15	0,15					
Benzo(a)anthraceen	mg/kg ds	0,074	0,074					
Chryseen	mg/kg ds	0,095	0,095					
Benzo(k)fluorantheen	mg/kg ds	<0,050	0,035					
Benzo(a)pyreen	mg/kg ds	0,07	0,07					
Benzo(ghi)perylene	mg/kg ds	<0,050	0,035					
Indeno(123-cd)pyreen	mg/kg ds	0,062	0,062					
PAK VROM (10) (factor 0,7)	mg/kg ds	0,63	0,626	-	0,35	1,5	20,8	40

**Legenda**

Nr. Analytico-nr Monster  
 2 9996099 MM2 08 (0-50) 09 (0-50) 10 (0-50) 11 (0-50) 12 (0-50) 13 (0-50)

Eindoordeel: Voldoet aan Achtergrondwaarde

**Gebruikte afkortingen**

- kleiner dan of gelijk aan Achtergrondwaarde  
 \* groter dan Achtergrondwaarde  
 \*\* groter dan Tussenwaarde  
 \*\*\* groter dan Interventiewaarde

GSSD Gestandaardiseerd gehalte  
 RG Vereiste Rapportagegrens  
 AW Achtergrondwaarde  
 T Tussenwaarde  
 I Interventiewaarde

Deze toetsing is uitgevoerd met behulp van BoToVa.

Zie voor info: <http://www.rwsleefomgeving.nl/onderwerpen/bodem-ondergrond/bbk/instrumenten/botova/>

N.B.: de vermelde tussenwaarde is door PAIS berekend en is niet afkomstig uit BoToVa

**BoToVa T12 Toetsing Wbb grond**

Projectnummer 5596.001  
 Datum monsternamen 13-03-2018  
 Monsternummer Gerrist  
 Certificaatnummer 2018036006  
 Startdatum 13-03-2018  
 Rapportagedatum 19-03-2018

Analyse	Eenheid	3	GSSD	Oordeel	RG	AW	T	I
<b>Bodemtype correctie</b>								
Organische stof		0,7						
Korrelgrootte < 2 µm (Lutum)		4						
<b>Voorbehandeling</b>								
Cryogeen malen AS3000		Uitgevoerd						
<b>Bodemkundige analyses</b>								
Droge stof	% (m/m)	85,2	85,2					
Organische stof	% (m/m) ds	<0,7	0,49					
Gloeiorest	% (m/m) ds	99						
Korrelgrootte < 2 µm (Lutum)	% (m/m) ds	4	4					
<b>Metalen</b>								
Barium (Ba)	mg/kg ds	<20	43,4		20	190	555	920
Cadmium (Cd)	mg/kg ds	<0,20	0,2338	-	0,2	0,6	6,8	13
Kobalt (Co)	mg/kg ds	<3,0	6,058	-	3	15	103	190
Koper (Cu)	mg/kg ds	<5,0	6,774	-	5	40	115	190
Kwik (Hg)	mg/kg ds	<0,050	0,0487	-	0,05	0,15	18,1	36
Molybdeen (Mo)	mg/kg ds	<1,5	1,05	-	1,5	1,5	95,8	190
Nikkel (Ni)	mg/kg ds	6,2	15,5	-	4	35	67,5	100
Lood (Pb)	mg/kg ds	<10	10,63	-	10	50	290	530
Zink (Zn)	mg/kg ds	<20	30,15	-	20	140	430	720
<b>Minerale olie</b>								
Minerale olie (C10-C12)	mg/kg ds	<3,0	10,5					
Minerale olie (C12-C16)	mg/kg ds	<5,0	17,5					
Minerale olie (C16-C21)	mg/kg ds	<5,0	17,5					
Minerale olie (C21-C30)	mg/kg ds	<11	38,5					
Minerale olie (C30-C35)	mg/kg ds	5	25					
Minerale olie (C35-C40)	mg/kg ds	<6,0	21					
Minerale olie totaal (C10-C40)	mg/kg ds	<35	122,5	-	35	190	2600	5000
<b>Polychloorbifenylen, PCB</b>								
PCB 28	mg/kg ds	<0,0010	0,0035					
PCB 52	mg/kg ds	<0,0010	0,0035					
PCB 101	mg/kg ds	<0,0010	0,0035					
PCB 118	mg/kg ds	<0,0010	0,0035					
PCB 138	mg/kg ds	<0,0010	0,0035					
PCB 153	mg/kg ds	<0,0010	0,0035					
PCB 180	mg/kg ds	<0,0010	0,0035					
PCB (som 7) (factor 0,7)	mg/kg ds	0,0049	0,0245	-	0,007	0,02	0,51	1
<b>Polycyclische Aromatische Koolwaterstoffen, PAH</b>								
Naftaleen	mg/kg ds	<0,050	0,035					
Fenanthreen	mg/kg ds	<0,050	0,035					
Anthraceen	mg/kg ds	<0,050	0,035					
Fluorantheen	mg/kg ds	<0,050	0,035					
Benzo(a)anthraceen	mg/kg ds	<0,050	0,035					
Chryseen	mg/kg ds	<0,050	0,035					
Benzo(k)fluorantheen	mg/kg ds	<0,050	0,035					
Benzo(a)pyreen	mg/kg ds	<0,050	0,035					
Benzo(ghi)perylene	mg/kg ds	<0,050	0,035					
Indeno(123-cd)pyreen	mg/kg ds	<0,050	0,035					
PAK VROM (10) (factor 0,7)	mg/kg ds	0,35	0,35	-	0,35	1,5	20,8	40

**Legenda**

Nr. Analytico-nr Monster  
 3 9996100 MM3 01 (50-100) 01 (100-120) 01 (150-200) 02 (50-100) 02 (100-120)

Eindoordeel: Voldoet aan Achtergrondwaarde

**Gebruikte afkortingen**

- kleiner dan of gelijk aan Achtergrondwaarde  
 \* groter dan Achtergrondwaarde  
 \*\* groter dan Tussenwaarde  
 \*\*\* groter dan Interventiewaarde

GSSD Gestandaardiseerd gehalte  
 RG Vereiste Rapportagegrens  
 AW Achtergrondwaarde  
 T Tussenwaarde  
 I Interventiewaarde

Deze toetsing is uitgevoerd met behulp van BoToVa.

Zie voor info: <http://www.rwsleefomgeving.nl/onderwerpen/bodem-ondergrond/bbk/instrumenten/botova/>

N.B.: de vermelde tussenwaarde is door PAIS berekend en is niet afkomstig uit BoToVa

**BoToVa T12 Toetsing Wbb grond**

Projectnummer 5596.001  
 Datum monsternamen 13-03-2018  
 Monsternemer Gerrist  
 Certificaatnummer 2018036006  
 Startdatum 13-03-2018  
 Rapportagedatum 19-03-2018

Analyse	Eenheid	4	GSSD	Oordeel	RG	AW	T	I
<b>Bodemtype correctie</b>								
Organische stof		2,1						
Korrelgrootte < 2 µm (Lutum)		6,8						
<b>Voorbehandeling</b>								
Cryogeen malen AS3000		Uitgevoerd						
<b>Bodemkundige analyses</b>								
Droge stof	% (m/m)	78,8	78,8					
Organische stof	% (m/m) ds	2,1	2,1					
Gloeiorest	% (m/m) ds	97,5						
Korrelgrootte < 2 µm (Lutum)	% (m/m) ds	6,8	6,8					
<b>Metalen</b>								
Barium (Ba)	mg/kg ds	27	65,39		20	190	555	920
Cadmium (Cd)	mg/kg ds	<0,20	0,2235	-	0,2	0,6	6,8	13
Kobalt (Co)	mg/kg ds	<3,0	4,841	-	3	15	103	190
Koper (Cu)	mg/kg ds	6,7	11,86	-	5	40	115	190
Kwik (Hg)	mg/kg ds	<0,050	0,0466	-	0,05	0,15	18,1	36
Molybdeen (Mo)	mg/kg ds	<1,5	1,05	-	1,5	1,5	95,8	190
Nikkel (Ni)	mg/kg ds	8,1	16,88	-	4	35	67,5	100
Lood (Pb)	mg/kg ds	<10	10,1	-	10	50	290	530
Zink (Zn)	mg/kg ds	<20	26,65	-	20	140	430	720
<b>Minerale olie</b>								
Minerale olie (C10-C12)	mg/kg ds	<3,0	10					
Minerale olie (C12-C16)	mg/kg ds	<5,0	16,67					
Minerale olie (C16-C21)	mg/kg ds	<5,0	16,67					
Minerale olie (C21-C30)	mg/kg ds	<11	36,67					
Minerale olie (C30-C35)	mg/kg ds	7,9	37,62					
Minerale olie (C35-C40)	mg/kg ds	<6,0	20					
Minerale olie totaal (C10-C40)	mg/kg ds	<35	116,7	-	35	190	2600	5000
<b>Polychloorbifenylen, PCB</b>								
PCB 28	mg/kg ds	<0,0010	0,0033					
PCB 52	mg/kg ds	<0,0010	0,0033					
PCB 101	mg/kg ds	<0,0010	0,0033					
PCB 118	mg/kg ds	<0,0010	0,0033					
PCB 138	mg/kg ds	<0,0010	0,0033					
PCB 153	mg/kg ds	<0,0010	0,0033					
PCB 180	mg/kg ds	<0,0010	0,0033					
PCB (som 7) (factor 0,7)	mg/kg ds	0,0049	0,0233	-	0,007	0,02	0,51	1
<b>Polycyclische Aromatische Koolwaterstoffen, PAH</b>								
Naftaleen	mg/kg ds	<0,050	0,035					
Fenanthreen	mg/kg ds	<0,050	0,035					
Anthraceen	mg/kg ds	<0,050	0,035					
Fluorantheen	mg/kg ds	<0,050	0,035					
Benzo(a)anthraceen	mg/kg ds	<0,050	0,035					
Chryseen	mg/kg ds	<0,050	0,035					
Benzo(k)fluorantheen	mg/kg ds	<0,050	0,035					
Benzo(a)pyreen	mg/kg ds	<0,050	0,035					
Benzo(ghi)perylene	mg/kg ds	<0,050	0,035					
Indeno(123-cd)pyreen	mg/kg ds	<0,050	0,035					
PAK VROM (10) (factor 0,7)	mg/kg ds	0,35	0,35	-	0,35	1,5	20,8	40

**Legenda**

Nr. Analytico-nr Monster  
 4 9996101 MM4 11 (50-70) 11 (70-100) 11 (100-150) 11 (150-200)

Eindoordeel: Voldoet aan Achtergrondwaarde

**Gebruikte afkortingen**

- kleiner dan of gelijk aan Achtergrondwaarde  
 \* groter dan Achtergrondwaarde  
 \*\* groter dan Tussenwaarde  
 \*\*\* groter dan Interventiewaarde

GSSD Gestandaardiseerd gehalte  
 RG Vereiste Rapportagegrens  
 AW Achtergrondwaarde  
 T Tussenwaarde  
 I Interventiewaarde

Deze toetsing is uitgevoerd met behulp van BoToVa.

Zie voor info: <http://www.rwsleefomgeving.nl/onderwerpen/bodem-ondergrond/bbk/instrumenten/botova/>

N.B.: de vermelde tussenwaarde is door PAIS berekend en is niet afkomstig uit BoToVa

**BoToVa T13 Toetsing Wbb grondwater (ondiep)**

Projectnummer 5596.001  
 Datum monsternamen 20-03-2018  
 Monsternemer Dhr. R.J.H. Denessen  
 Certificaatnummer 2018039916  
 Startdatum 20-03-2018  
 Rapportagedatum 23-03-2018

Analyse	Eenheid	1	GSSD	Oordeel	RG	S	T	I
<b>Metalen</b>								
Barium (Ba)	µg/L	240	240	*	20	50	338	625
Cadmium (Cd)	µg/L	<0,20	0,14	-	0,2	0,4	3,2	6
Kobalt (Co)	µg/L	5,9	5,9	-	2	20	60	100
Koper (Cu)	µg/L	5,8	5,8	-	2	15	45	75
Kwik (Hg)	µg/L	<0,050	0,035	-	0,05	0,05	0,175	0,3
Molybdeen (Mo)	µg/L	<2,0	1,4	-	2	5	153	300
Nikkel (Ni)	µg/L	12	12	-	3	15	45	75
Lood (Pb)	µg/L	<2,0	1,4	-	2	15	45	75
Zink (Zn)	µg/L	34	34	-	10	65	433	800
<b>Vluchtige Aromatische Koolwaterstoffen</b>								
Benzeen	µg/L	<0,20	0,14	-	0,2	0,2	15,1	30
Tolueen	µg/L	<0,20	0,14	-	0,2	7	504	1000
Ethylbenzeen	µg/L	<0,20	0,14	-	0,2	4	77	150
o-Xyleen	µg/L	<0,10	0,07	-	-	-	-	-
m,p-Xyleen	µg/L	<0,20	0,14	-	-	-	-	-
Xylenen (som) factor 0,7	µg/L	0,21	0,21	-	0,2	0,2	35,1	70
BTEX (som)	µg/L	<0,90	-	-	-	-	-	-
Naftaleen	µg/L	<0,020	0,014	-	0,02	0,01	35	70
Styreen	µg/L	<0,20	0,14	-	0,2	6	153	300
<b>Vluchtige organische halogeenkoolwaterstoffen</b>								
Dichloormethaan	µg/L	<0,20	0,14	-	0,2	0,01	500	1000
Trichloormethaan	µg/L	<0,20	0,14	-	0,2	6	203	400
Tetrachloormethaan	µg/L	<0,10	0,07	-	0,1	0,01	5	10
Trichlooretheen	µg/L	<0,20	0,14	-	0,2	24	262	500
Tetrachlooretheen	µg/L	<0,10	0,07	-	0,1	0,01	20	40
1,1-Dichloorethaan	µg/L	<0,20	0,14	-	0,2	7	454	900
1,2-Dichloorethaan	µg/L	<0,20	0,14	-	0,2	7	204	400
1,1,1-Trichloorethaan	µg/L	<0,10	0,07	-	0,1	0,01	150	300
1,1,2-Trichloorethaan	µg/L	<0,10	0,07	-	0,1	0,01	65	130
cis 1,2-Dichlooretheen	µg/L	<0,10	0,07	-	-	-	-	-
trans 1,2-Dichlooretheen	µg/L	<0,10	0,07	-	-	-	-	-
CKW (som)	µg/L	<1,6	-	-	-	-	-	-
Tribroommethaan	µg/L	<0,20	0,14	-	-	-	-	630
Vinylchloride	µg/L	<0,10	0,07	-	0,2	0,01	2,5	5
1,1-Dichlooretheen	µg/L	<0,10	0,07	-	0,1	0,01	5	10
1,2-Dichlooretheen (Som) factor 0,7	µg/L	0,14	0,14	-	0,2	0,01	10	20
1,1-Dichloorpropan	µg/L	<0,20	0,14	-	-	-	-	-
1,2-Dichloorpropan	µg/L	<0,20	0,14	-	-	-	-	-
1,3-Dichloorpropan	µg/L	<0,20	0,14	-	-	-	-	-
Dichloorpropanen som factor 0.7	µg/L	0,42	0,42	-	0,6	0,8	40,4	80
<b>Minerale olie</b>								
Minerale olie (C10-C12)	µg/L	<10	7	-	-	-	-	-
Minerale olie (C12-C16)	µg/L	<10	7	-	-	-	-	-
Minerale olie (C16-C21)	µg/L	<10	7	-	-	-	-	-
Minerale olie (C21-C30)	µg/L	<15	10,5	-	-	-	-	-
Minerale olie (C30-C35)	µg/L	<10	7	-	-	-	-	-
Minerale olie (C35-C40)	µg/L	<10	7	-	-	-	-	-
Minerale olie totaal (C10-C40)	µg/L	<50	35	-	50	50	325	600
<b>Extra parameters</b>								
som 16 aromatische oplosmiddelen	µg/L		0,77	Geen oordeel mogelijk				

**Legenda**

Nr. Analytico-nr Monster  
 1 10008121 01-1-1 01 (205-305)

Eindoordeel: Overschrijding Streefwaarde

**Gebruikte afkortingen**

- kleiner dan of gelijk aan Streefwaarde  
 \* groter dan Streefwaarde  
 \*\* groter dan Tussenwaarde  
 \*\*\* groter dan Interventiewaarde

GSSD Gestandaardiseerd gehalte  
 RG Vereiste Rapportagegrens  
 S Streefwaarde  
 T Tussenwaarde  
 I Interventiewaarde

Deze toetsing is uitgevoerd met behulp van BoToVa.

Zie voor info: <http://www.rwsleefomgeving.nl/onderwerpen/bodem-ondergrond/bbk/instrumenten/botova/>  
 N.B.: de vermelde tussenwaarde is door PAIS berekend en is niet afkomstig uit BoToVa

# Bijlage 5 Toetsingskader Circulaire bodemsanering

AW = achtergrondwaarde

S = streefwaarde

I = interventiewaarde t.b.v. sanering(-sonderzoek)

Stof/niveau	voorkomen in:		Grondwater (µg/l opgelost, tenzij anders vermeld)	
	Grond/sediment (mg/kg droge stof)		S	I
	AW	I		
<b>I. Metalen</b>				
antimoon (Sb)	4,0	22	-	20
arsen (As)	20	76	10	60
barium (Ba)	-	920*	50	625
cadmium (Cd)	0,60	13	0,4	6
chrom (Cr)	55	-	1	30
chrom III	-	180	-	-
chrom VI	-	78	-	-
cobalt (Co)	15	190	20	100
koper (Cu)	40	190	15	75
kwik (Hg)	0,15	-	0,05	0,3
kwik (anorganisch)	-	36	-	-
kwik (organisch)	-	4	-	-
lood (Pb)	50	530	15	75
molybdeen (Mo)	1,5	190	5	300
nikkel (Ni)	35	100	15	75
tin (Sn)	6,5	-	-	-
vanadium (V)	80	-	-	-
zink (Zn)	140	720	65	800
<b>II. Anorganische verbindingen</b>				
chloride	-	-	100 (mg/l)	-
cyaniden-vrij	3	20	5	1500
cyaniden-complex	5,5	50	10	1500
thiocynaat	6,0	20	-	1500
<b>III. Aromatische verbindingen</b>				
benzeen	0,20	1,1	0,2	30
ethylbenzeen	0,20	110	4	150
tolueen	0,20	32	7	1000
xylenen	0,45	17	0,2	70
styreen (vinylbenzeen)	0,25	86	6	300
fenol	0,25	14	0,2	2000
creolen (som)	0,30	13	0,2	200
dodecylbenzeen	0,35	-	-	-
aromatische oplosmiddelen (som)	2,5	-	-	-
<b>IV. Polycyclische aromatische koolwaterstoffen (PAK's)</b>				
naftaleen	-	-	0,01	70
antraceen	-	-	0,0007	5
fenantreen	-	-	0,003	5
fluoranteen	-	-	0,003	1
benzo(a)antraceen	-	-	0,0001	0,5
chryseen	-	-	0,003	0,2
benzo(a)pyreen	-	-	0,0005	0,05
benzo(ghi)peryleen	-	-	0,0003	0,05
benzo(k)fluoranteen	-	-	0,0004	0,05
indeno(1,2,3cd)pyreen	-	-	0,0004	0,05
PAK (som 10)	1,5	40	-	-
<b>V. Gechloreerde koolwaterstoffen</b>				
vinylchloride	0,10	0,1	0,01	5
dichloormethaan	0,10	3,9	0,01	1000
1,1-dichloorethaan	0,20	15	7	900
1,2-dichloorethaan	0,20	6,4	7	400
1,1-dichlooretheen	0,30	0,3	0,01	10
1,2-dichlooretheen (cis- en trans-)	0,30	1	0,01	20
dichloopropanen	0,80	2	0,8	80
trichloormethaan (chloroform)	0,25	5,6	6	400
1,1,1-trichloorethaan	0,25	15	0,01	300
1,1,2-trichloorethaan	0,3	10	0,01	130
trichlooretheen (Tri)	0,25	2,5	24	500
tetrachloormethaan (Tetra)	0,30	0,7	0,01	10
tetrachlooretheen (Per)	0,15	8,8	0,01	40
monochloorbenzeen	0,20	15	7	180
dichloorbenzenen	2,0	19	3	50
trichloorbenzenen	0,015	11	0,01	10
tetrachloorbenzenen	0,0090	2,2	0,01	2,5
pentachloorbenzeen	0,0025	6,7	0,003	1
hexachloorbenzeen	0,0085	2,0	0,0009	0,5
monochloorfenolen(som)	0,045	54	0,3	100
dichloorfenolen (som)	0,20	22	0,2	30
trichloorfenolen (som)	0,0030	22	0,03	10
tetrachloorfenolen (som)	0,015	21	0,01	10
pentachloorfenol	0,0030	12	0,04	3
PCB's (som 7)	0,020	1	0,01	0,01
chloornaftaleen (som)	0,070	23	-	6
monochlooranilinen (som)	0,20	50	-	30
dioxine (som I-TEQ)	0,000055	0,00018	-	-
pentachlooraniline	0,15	-	-	-

\* De norm voor barium geldt alleen voor die situaties waarbij duidelijk sprake is van antropogene bodemverontreiniging. Voor overige situaties is de norm voor barium tijdelijk buiten werking gesteld.

## Bijlage 5 Toetsingskader Circulaire bodemsanering

Stof/niveau	voorkomen in:		Grondwater (µg/l opgelost, tenzij anders vermeld)	
	Grond/sediment (mg/kg droge stof)		S	I
	AW	I		
<b>VI. Bestrijdingsmiddelen</b>				
chlooraan	0,0200	4	0,02 ng/l	0,2
DDT (som)	0,20	1,7	-	-
DDE (som)	0,10	2,3	-	-
DDD (som)	0,020	34	-	-
DDT/DDE/DDD (som)	-	-	0,004 ng/l	0,01
aldrin	-	0,32	0,009 ng/l	-
dieldrin	-	-	0,1 ng/l	-
endrin	-	-	0,04 ng/l	-
drins (som)	0,015	4	-	0,1
α-endosulfan	0,00090	4	0,2 ng/l	5
α-HCH	0,0010	17	33 ng/l	-
β-HCH	0,0020	1,6	8 ng/l	-
γ-HCH (lindaan)	0,0030	1,2	9 ng/l	-
HCH-verbindingen (som)	-	-	0,05	1
heptachloor	0,00070	4	0,005 ng/l	0,3
heptachloorepoxide (som)	0,0020	4	0,005 ng/l	3
hexachloorbutadieen	0,003	-	-	-
organochloorhoudende bestrijdingsmiddelen (som landbodem)	0,0075	-	-	-
azinfos-methyl	0,15	2,5	0,05-16 ng/l	0,7
organotin verbindingen (som)	0,065	-	-	-
tributyltin (TBT)	0,55	4	0,02	50
MCPA	0,035	0,71	29 ng/l	150
atracine	0,15	0,45	2 ng/l	50
carbaryl	0,017	0,017	9 ng/l	100
carbofuran	0,60	-	-	-
4-chloormethylfenolen (som)	0,090	-	-	-
niet-chloorhoudende bestr.mid. (som)	-	-	-	-
<b>VII. Overige verontreinigingen</b>				
asbest	-	100	-	-
cyclohexanon	2,0	150	0,5	15000
dimethyl ftalaat	0,045	82	-	-
diethyl ftalaat	0,045	53	-	-
di-isobutylftalaat	0,045	17	-	-
dibutyl ftalaat	0,070	36	-	-
butyl benzylftalaat	0,070	48	-	-
dihexyl ftalaat	0,070	220	-	-
di(2-ethylhexyl)ftalaat	0,045	60	-	-
ftalaten (som)	-	-	0,5	5
minerale olie	190	5000	50	600
pyridine	0,15	11	0,5	30
tetrahydrofuran	0,45	7	0,5	300
tetrahydrothiofeen	1,5	8,8	0,5	5000
tribroommethaan	0,20	75	-	630
ethyleenglycol	5,0	-	-	-
diethyleenglycol	8,0	-	-	-
acrylonitril	2,0	-	-	-
formaldehyde	2,5	-	-	-
isopropanol (2-propanol)	0,75	-	-	-
methanol	3,0	-	-	-
butanol (1-butanol)	2,0	-	-	-
butylacetaat	2,0	-	-	-
ethylacetaat	2,0	-	-	-
methyl-tert-butyl ether (MTBE)	0,20	-	-	-
methylethylketon	2,0	-	-	-

### Bodemtypecorrectie

#### Anorganische verbindingen

$$L_b = L_{st} * \frac{a + b * \% \text{ lut.} + c * \% \text{ org. st.}}{a + b * 25 + c * 10}$$

$L_b$  is interventiewaarden geldend voor de te beoordelen bodem (mg/kg);  $L_{st}$  is interventiewaarde voor de standaardbodem (mg/kg); % lut. is gemeten percentage lutum in de te beoordelen bodem; % org. st. is gemeten percentage organisch stof in de te beoordelen bodem; **A, B en C** zijn constanten afhankelijk van de stof; Voor toepassing van de bodemtypecorrectie bij achtergrondwaarden wordt in de bovenstaande formule de interventiewaarde vervangen door achtergrondwaarden.



## Bijlage 5 Toetsingskader Circulaire bodemsanering

STOF	a	b	c
arsen	15	0,4	0,4
barium	30	5	0
beryllium	8	0,9	0
cadmium	0,4	0,007	0,021
chromium	50	2	0
cobalt	2	0,28	0
koper	15	0,6	0,6
kwik	0,2	0,0034	0,0017
lood	50	1	1
nikkel	10	1	0
tin	4	0,6	0
vanadium	12	1,2	0
zink	50	3	1,5

### Organische verbindingen

$$Lb = Lst * \frac{\% \text{ org. st.}}{10}$$

**Lb** is interventiewaarden geldend voor de te beoordelen bodem (mg/kg); **Lst** is interventiewaarde voor de standaardbodem (mg/kg); **% org. st.** is gemeten percentage organisch stof in de te beoordelen bodem; Voor bodems met gemeten organisch stofgehaltes van meer dan 30% respectievelijk minder dan 2%, worden gehalten van respectievelijk 30% en 2% aangehouden. Voor toepassing van de bodemtypecorrectie bij achtergrondwaarden wordt in de bovenstaande formule de interventiewaarde vervangen door achtergrondwaarde.

### Nader onderzoek

De tussenwaarde (T) is het toetsingscriterium ten behoeve van een nader onderzoek. Wordt de tussenwaarde overschreden, dan is een nader onderzoek, op korte termijn, noodzakelijk

$$T = 0,5 * (AW + I)$$

T is de tussenwaarde; AW is de achtergrondwaarde en I is de interventiewaarde.

## Bijlage 6 Geraadpleegde bronnen

Informatiebron	Geraadpleegd (ja/nee)	Toelichting		
		Datum kaartmateriaal		Opmerkingen
<b>Informatie uit kaartmateriaal etc.</b>		<b>Datum kaartmateriaal</b>		<b>Opmerkingen</b>
Historische topografische kaart	ja	1850 - heden		www.topotijdreis.nl
Luchtfoto	ja	2008-2014		Publieke Dienstverlening Op de Kaart Loket (www.pdok.nl)
<b>Informatie uit themakaarten</b>		<b>Datum bron/ kaartmateriaal</b>		<b>Opmerkingen</b>
Bodemkaart Nederland	ja	2016		www.bodemdata.nl
Grondwaterkaart Nederland	ja	1995		TNO REGIS I
Bodemloket.nl	ja	28 februari 2018		
<b>Informatie van de opdrachtgever</b>		<b>Datum uitgevoerd</b>	<b>Contactpersoon</b>	<b>Opmerkingen</b>
Historisch gebruik locatie	ja	21 november 2017	Dhr. F. van der Putten	contactpersoon van eigenaar (Accent Adviseurs)
Huidig gebruik locatie	ja			
Huidig gebruik belendende percelen (vanuit onderzoekslocatie)	ja			
Toekomstig gebruik locatie	ja			
Calamiteiten/resultaten voorgaande bodemonderzoeken	ja			
Verhardingen/kabels en leidingen locatie	ja			
<b>Informatie van de gemeente / omgevingsdienst</b>		<b>Datum uitgevoerd</b>	<b>Contactpersoon</b>	<b>Opmerkingen</b>
Archief Bouw- en woningtoezicht	ja	7 maart 2018	Dhr. W. Boom	gemeente Gemert-Bakel
Archief Wet milieubeheer en Hinderwet	ja			
Archief ondergrondse tanks	ja			
Archief bodemonderzoeken	ja			
Gemeenteambtenaar milieuzaken	ja			
<b>Informatie uit terreininspectie</b>		<b>Datum uitgevoerd</b>		<b>Opmerkingen</b>
Historisch gebruik locatie	ja	13 maart 2018		
Huidig gebruik locatie	ja			
Huidig gebruik belendende percelen (vanuit onderzoekslocatie)	ja			
Verhardingen	ja			

