



HISTORISCH BODEMONDERZOEK

OVERSCHOT 7



TE BAKEL



Bodem



Rapportage historisch bodemonderzoek Overschot 7 te Bakel

Opdrachtgever	[REDACTED] Overschot 7 5761 EJ Bakel
Rapportnummer	6413.001
Versienummer	D1
Status	Eindrapportage
Datum	19 april 2018
Vestiging	Brabant Heinz Moormannstraat 1b 5831 AS Boxmeer 0485 - 581818 boxmeer@econsultancy.nl
Opsteller	ir. R.W. Isarin
Paraaf	
Kwaliteitscontrole	dr. ir. B.A. van de Pas
Paraaf	



Kwaliteitszorg

Econsultancy is lid van de Vereniging Kwaliteitsborging Bodembeheer (VKB). De VKB is een vereniging van bodemadvies- en -onderzoeksbureaus en heeft als doel kwaliteitsborging en continue verbetering van de dienstverlening van haar leden op het gebied van bodembeheer. Het VKB keurmerk geeft opdrachtgevers de zekerheid dat het uitvoerend bureau werkt conform de eisen die de VKB aan haar leden stelt op het gebied van competenties en integriteit van medewerkers en het toepassen van vigerende normen en onderzoeksprotocollen.

Econsultancy werkt volgens een dynamisch kwaliteitssysteem, zoals beschreven in het kwaliteitshandboek. Ons kwaliteitssysteem is gecertificeerd volgens de kwaliteitsborgingsnormen van de NEN-EN-ISO 9001:2008.

Betrouwbaarheid

Opgemerkt wordt dat geraadpleegde bronnen niet altijd zonder fouten en volledig zijn. Daar Econsultancy voor het verkrijgen van historische informatie afhankelijk is van deze bronnen, kan Econsultancy niet instaan voor de juistheid en volledigheid van deze informatie.

INHOUDSOPGAVE

1.	INLEIDING	1
2.	GERAADPLEEGDE BRONNEN.....	1
3.	AFBAKENING ONDERZOEKSLOCATIE VOORONDERZOEK	1
4.	GEBRUIK ONDERZOEKSLOCATIE	2
	4.1 Historisch en huidig gebruik onderzoekslocatie	2
	4.2 Toekomstige situatie.....	2
5.	CALAMITEITEN	2
6.	UITGEVOERD(E) BODEMONDERZOEK(EN) OP DE ONDERZOEKSLOCATIE.....	2
7.	BELENDENDE PERCELEN/TERREINDELEN	3
8.	INFORMATIE LOKALE/REGIONALE ACHTERGRONDGEHALTEN.....	3
9.	BODEMOPBOUW EN GEOHYDROLOGIE	3
	9.1 Bodemopbouw.....	3
	9.2 Geohydrologie	3
10.	TERREININSPECTIE	4
11.	SAMENVATTING EN CONCLUSIES	5

BIJLAGEN:

1. - Topografische ligging van de locatie
- 2a. - Locatieschets
- 2b. - Foto's onderzoekslocatie
3. - Geraadpleegde bronnen



1. INLEIDING

Econsultancy heeft van [redacted] opdracht gekregen voor het uitvoeren van een historisch bodemonderzoek aan de Overschot 7 te Bakel.

Het onderzoek is uitgevoerd in het kader van de voorgenomen bestemmingsplanwijziging alsmede de verkoop van de onderzoekslocatie.

Het historisch bodemonderzoek heeft tot doel te bepalen of er aanleiding bestaat voor het uitvoeren van een bodemonderzoek conform de NEN 5740, door middel van een archiefonderzoek, een interview met de eigenaar/gebruiker en een terreininspectie.

Het vooronderzoek is verricht conform de NEN 5725:2017 "Bodem - Landbodem - Strategie voor het uitvoeren van vooronderzoek bij verkennend en nader onderzoek".

2. GERAADPLEEGDE BRONNEN

De informatie over de onderzoekslocatie is gebaseerd op de bij de gemeente Gemert-Bakel aanwezige informatie (contactpersoon: de heer W. Boom), informatie verkregen van de huidige opdrachtgever [redacted]) en informatie verkregen uit de op 11 april 2018 uitgevoerde terreininspectie.

Van de locatie en de directe omgeving zijn uit verschillende informatiebronnen gegevens verzameld over:

- het historische, huidige en toekomstige gebruik;
- eventuele calamiteiten;
- eventueel eerder uitgevoerde bodemonderzoeken;
- de bodemopbouw en geohydrologie;
- verhardingen, kabels en leidingen.

Bijlage 3 geeft een overzicht van de geraadpleegde bronnen.

3. AFBAKENING ONDERZOEKSLOCATIE VOORONDERZOEK

Het vooronderzoek omvat de onderzoekslocatie en direct hieraan grenzende terreindelen binnen een afstand van 25 meter.

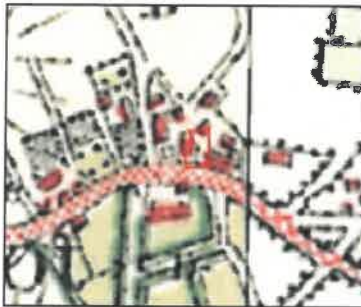
De onderzoekslocatie ($\pm 740 \text{ m}^2$) ligt aan de Overschot 7, circa 0,7 kilometer ten zuidoosten van de kern van Bakel (zie bijlage 1). Het perceel, waar de onderzoekslocatie deel van uitmaakt, is kadastraal bekend gemeente Bakel en Milheeze, sectie N, nummer 160.

Volgens de topografische kaart van Nederland bevindt het maaiveld zich op een hoogte van circa 21,5 m +NAP en zijn de coördinaten van de onderzoekslocatie X = 179.980, Y = 390.064.

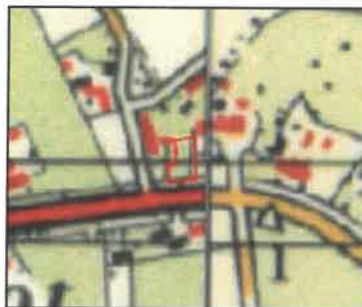
4. GEBRUIK ONDERZOEKSLOCATIE

4.1 Historisch en huidig gebruik onderzoekslocatie

Volgens historisch kaartmateriaal uit omstreeks 1920 was de locatie destijds onverhard terrein tussen agrarische bebouwing. Tot op heden is dit gebruik van de onderzoekslocatie niet wezenlijk veranderd.



Figuur 1. 1920



Figuur 2. 1970



Figuur 3. 2015

De onderzoekslocatie bevindt zich op een erf en bestaat uit grasland dat in gebruik is door reeën en kippen. De locatie is bebouwd met een kippenschuur (model blokhut) en er bevindt zich aan de zuidzijde een kleinschalige boomgaard. In bijlage 2a is de huidige situatie op een locatieschets weergegeven. Bijlage 2b bevat enkele foto's van de onderzoekslocatie.

Voor zover bij de opdrachtgever en de gemeente Gemert-Bakel bekend, heeft er op de onderzoekslocatie nimmer opslag van oliehoudende producten in ondergrondse of bovengrondse tanks plaatsgevonden.

Er zijn geen aanwijzingen gevonden, die aanleiding geven een asbestverontreiniging op de locatie te verwachten.

Uit bestudering van luchtfoto's en historisch kaartmateriaal blijkt dat de verkaveling sinds 1920 niet veranderd is. Verder blijkt uit de geraadpleegde bronnen geen aanwezigheid van ophogingen, dempingen of stortingen.

4.2 Toekomstige situatie

De initiatiefnemer is voornemens het bestemmingsplan van de onderzoekslocatie te wijzigen naar 'Wonen' en de locatie te verkopen.

5. CALAMITEITEN

Voor zover bij de opdrachtgever bekend hebben zich op de onderzoekslocatie in het verleden geen calamiteiten met een bodembedreigend karakter voorgedaan. Ook uit informatie van de gemeente Gemert-Bakel blijkt niet dat er zich in het verleden bodembedreigende calamiteiten hebben voorgedaan.

6. UITGEVOERD(E) BODEMONDERZOEK(EN) OP DE ONDERZOEKSLOCATIE

Op de onderzoekslocatie zijn, voor zover bekend, geen bodemonderzoeken uitgevoerd.

7. BELENDEDE PERCELEN/TERREINDELEN

De onderzoekslocatie is gelegen buiten de bebouwde kom van Bakel.

In bijlage 3 zijn de geraadpleegde informatiebronnen voor de omliggende terreindelen en belendende percelen binnen 25 meter van de onderzoekslocatie opgenomen. Het bodemgebruik van de omliggende terreindelen is als volgt:

- aan de noordoostzijde en de noordwestzijde bevinden zich woonboerderijen;
- aan de zuidzijde bevindt zich een sloot en daarachter de doorgaande weg Overschot;
- aan de zuidwestzijde bevindt zich een kleine boomgaard.

Op het perceel ten noorden van de onderzoekslocatie is door ingenieursbureau Inpijn-Blokpoel in 2010 een verkennend bodemonderzoek uitgevoerd (kenmerk: MB-7907, d.d. 12 maart 2010). Dit onderzoek had tot doel het vaststellen van de kwaliteit van de bodem met het oog op de voorgenomen nieuwbouw van een woning. Zintuiglijk zijn er destijds bijmeningen met baksteen aangetroffen. De baksteenhoudende bovengrond bleek destijds licht verontreinigd met zink. De zintuiglijk onverdachte ondergrond bleek destijds niet verontreinigd. Het grondwater was destijds licht verontreinigd met cadmium, zink en xylenen. De aangetroffen bodemkwaliteit werd aanvaardbaar geacht en vormde geen belemmering voor de geplande nieuwbouw.

Op het perceel grenzend aan de oostzijde van de onderzoekslocatie is door Van Vleuten Consult bv in 2007 een verkennend bodemonderzoek uitgevoerd (kenmerk: CV07368VBO, d.d. 05 juli 2007). De aanleiding van dit onderzoek was de voorgenomen nieuwbouw. Er zijn destijds zowel in de boven- en ondergrond als het grondwater geen verontreinigingen geconstateerd.

8. INFORMATIE LOKALE/REGIONALE ACHTERGRONDGEHALTEN

De gemeente Gemert-Bakel heeft de lokale achtergrondgehalten van een aantal metalen, PAK, EOX en minerale olie voor grond vastgesteld. Tevens zijn de achtergrondgehalten voor een aantal metalen in het grondwater vastgesteld. De onderzoekslocatie ligt binnen de kwaliteitszone 5. Binnen deze zone komen, gekeken naar gemiddelde, in de bovengrond verhoogde gehalten aan minerale olie voor. In de ondergrond komen eveneens verhoogde gehalten aan minerale olie voor. In het grondwater komen verhoogde concentraties aan metalen voor.

9. BODEMOPBOUW EN GEOHYDROLOGIE

9.1 Bodemopbouw

De originele bodem bestaat volgens de bodemkaart van Nederland uit een veldpodzolgrond, die volgens de Stichting voor Bodemkartering voornamelijk is opgebouwd uit leemarm en zwak lemig fijn zand. De afzettingen, waarin deze bodem is ontstaan, behoren geologisch gezien tot de Formatie van Boxtel.

9.2 Geohydrologie

Tektonisch gezien ligt de onderzoekslocatie in de Roerdalslenk. Deze slenk wordt aan de zuidwestzijde begrensd door de Feldbiss en aan de noordoostzijde door de Peelrandbreuk. Beide breuken zijn noordwest-zuidoost gericht.

Het eerste watervoerend pakket heeft een dikte van ± 57 m en wordt gevormd door de grove en midden zanden van de Formaties van Sterksel, met weinig zandige klei, fijn zand en grind. Boven deze laag bevindt zich het grove en midden, grindrijke zand van de formatie van Beegden, met een dikte van ± 18 m. Op deze fluviatiele formaties liggen de midden- en fijnzandige, matig goed doorlatende dekzandafzettingen, behorende tot de Formatie van Boxtel, met een dikte van ± 17 m. Het eerste watervoerend pakket wordt aan de onderzijde begrensd door kleiafzettingen van de Formatie van Sterksel.

De gemiddelde stand van het freatisch grondwater bedraagt $\pm 19,5$ m +NAP, waardoor het grondwater zich op ± 2 m -mv zou bevinden. Het water van het eerste watervoerend pakket stroomt volgens de isohypsenkaart in westelijke richting.

Er liggen geen pompstations in de buurt van de onderzoekslocatie die van invloed zouden kunnen zijn op de grondwaterstroming ter plaatse van de onderzoekslocatie. De onderzoekslocatie ligt niet in een grondwaterbeschermings- en/of grondwaterwingebied.

10. TERREININSPECTIE

Op 11 april 2018 is er een terreininspectie uitgevoerd. Deze is gericht op de identificatie van bronnen, die mogelijk hebben geleid of kunnen leiden tot een grond- en/of grondwaterverontreiniging.

De tijdens de terreininspectie aangetroffen situatie komt overeen met de locatiegegevens, zoals deze zijn opgenomen in hoofdstuk 4. Op de onderzoekslocatie zijn geen mogelijke bronnen voor een grond- en/of grondwaterverontreiniging aangetroffen.

Op het maaiveld zijn geen asbestverdachte materialen waargenomen.

11. SAMENVATTING EN CONCLUSIES

Econsultancy heeft van () opdracht gekregen voor het uitvoeren van een historisch bodemonderzoek aan de Overschot 7 te Bakel.

Het onderzoek is uitgevoerd in het kader van de voorgenomen bestemmingsplanwijziging alsmede de verkoop van de onderzoekslocatie.

Op de onderzoekslocatie zijn geen mogelijke bronnen voor een grond- en/of grondwaterverontreiniging aangetroffen.

Er zijn geen aanwijzingen gevonden, die aanleiding geven een asbestverontreiniging op de onderzoekslocatie te verwachten.

Er is geen aanleiding om op de locatie verontreinigingen te verwachten anders dan de verhoogde achtergrondwaarden. De bodemkwaliteitskaart kan worden gehanteerd als indicatie van de bodemkwaliteit.

Er wordt verwacht dat de boven- en ondergrond licht verontreinigd is met minerale olie. In het grondwater worden eveneens verhoogde concentraties aan zware metalen verwacht.

Op basis van het vooronderzoek, de terreininspectie en het zintuiglijk bodemonderzoek kan gesteld worden dat er milieuhygiënisch géén belemmeringen bestaan voor de voorgenomen bestemmingsplanwijziging alsmede de verkoop en nieuwbouw op de onderzoekslocatie. De onderzoeksresultaten geven géén aanleiding voor verder bodemonderzoek dan wel een bodemonderzoek op analytische grondslag.

Bijlage 1 Topografische ligging van de locatie



Schaal 1:25.000
Deze kaart is noordgericht



Titel: locatieschets Overshot 7 te Bakel A4

	PROJECT: 6413.001	
	SCHAAL: 1:250	DATUM: 16-4-2018
	GETEKEND: RNa	BIJLAGE: 2a

Legenda

Boringen

Omschrijving	Symbool
Boring tot 0,5 m -mv	
Boring tot 1,0 m -mv	
Boring tot 1,5 m -mv	
Boring tot 2,0 m -mv	
Boring tot 2,5 m -mv	
Boring tot 3,0 m -mv	
Boring tot 3,5 m -mv	
Boring tot 4,0 m -mv	
Boring tot 4,5 m -mv	
Boring tot 5,0 m -mv	
Peilbuis	
Peilbuis (diep)	
Voorgaande boring tot 0,5 m -mv	
Voorgaande boring tot 1,0 m -mv	
Voorgaande boring tot 1,5 m -mv	
Voorgaande boring tot 2,0 m -mv	
Voorgaande boring tot 2,5 m -mv	
Voorgaande boring tot 3,0 m -mv	
Voorgaande boring tot 3,5 m -mv	
Voorgaande boring tot 4,0 m -mv	
Voorgaande boring tot 4,5 m -mv	
Voorgaande boring tot 5,0 m -mv	
Voorgaande peilbuis	
Voorgaande peilbuis (diep)	
Kernboring 80 mm	
Kernboring 120 mm + boring tot 0,5 m -mv	
Kernboring 120 mm + boring tot 1,0 m -mv	
Kernboring 120 mm + boring tot 1,5 m -mv	
Kernboring 120 mm + boring tot 2,0 m -mv	
Kernboring 120 mm + boring tot 2,5 m -mv	
Kernboring 120 mm + boring tot 3,0 m -mv	
Kernboring 120 mm + boring tot 3,5 m -mv	
Kernboring 120 mm + boring tot 4,0 m -mv	
Kernboring 120 mm + boring tot 4,5 m -mv	
Kernboring 120 mm + boring tot 5,0 m -mv	
Kernboring 120 mm	

Boringen

Omschrijving	Symbool
Asbestgat 30x30x50	
Asbestgat 30x30x50 + boring tot 0,5 m -mv	
Asbestgat 30x30x50 + boring tot 1,0 m -mv	
Asbestgat 30x30x50 + boring tot 1,5 m -mv	
Asbestgat 30x30x50 + boring tot 2,0 m -mv	
Asbestgat 30x30x50 + boring tot 2,5 m -mv	
Asbestgat 30x30x50 + boring tot 3,0 m -mv	
Asbestgat 30x30x50 + boring tot 3,5 m -mv	
Asbestgat 30x30x50 + boring tot 4,0 m -mv	
Asbestgat 30x30x50 + boring tot 4,5 m -mv	
Asbestgat 30x30x50 + boring tot 5,0 m -mv	
Asbestgat 30x30x50 + peilbuis	
Asbestgat 30x30x50 + peilbuis (diep)	
Asbestgat 100x100x50	
Asbestgat 100x100x50 + boring tot 0,5 m -mv	
Asbestgat 100x100x50 + boring tot 1,0 m -mv	
Asbestgat 100x100x50 + boring tot 1,5 m -mv	
Asbestgat 100x100x50 + boring tot 2,0 m -mv	
Asbestgat 100x100x50 + boring tot 2,5 m -mv	
Asbestgat 100x100x50 + boring tot 3,0 m -mv	
Asbestgat 100x100x50 + boring tot 3,5 m -mv	
Asbestgat 100x100x50 + boring tot 4,0 m -mv	
Asbestgat 100x100x50 + boring tot 4,5 m -mv	
Asbestgat 100x100x50 + boring tot 5,0 m -mv	
Asbestgat 100x100x50 + peilbuis	
Asbestgat 100x100x50 + peilbuis (diep)	
Kernboring + asbestgat 30x30 + Boring tot 0,5 m -mv +	
Kernboring + asbestgat 30x30 + Boring tot 1,0 m -mv +	
Kernboring + asbestgat 30x30 + Boring tot 1,5 m -mv +	
Kernboring + asbestgat 30x30 + Boring tot 2,0 m -mv +	
Kernboring + asbestgat 30x30 + Boring tot 2,5 m -mv +	
Kernboring + asbestgat 30x30 + Boring tot 3,0 m -mv +	
Kernboring + asbestgat 30x30 + Boring tot 3,5 m -mv +	
Kernboring + asbestgat 30x30 + Boring tot 4,0 m -mv +	
Kernboring + asbestgat 30x30 + Boring tot 4,5 m -mv +	
Kernboring + asbestgat 30x30 + Boring tot 5,0 m -mv +	
Kernboring + asbestgat 30x30 + peilbuis	
Kernboring + asbestgat 30x30 + peilbuis (diep)	

Symbolen

Omschrijving	Symbool
Asfalt	
Beton	
Boom	
Bos	
Braak	
Depothoogte	
Fotonaam	
Mangat	
Gras	
Grind	
Haag	
Klinker	
Oliefvetafscheider	
Ontgravingsdiepte	
Ontluchtingspunt	
Onverhard	
Parkeerplaats	
Pomp	
Puinverharding	
Sleuf 200x40x50cm	
Spoorbaan	
Stelconplaat	
Struik	
Talud	
Tegel	
Vloestofdichte vloer	
Vulpunt	
Water	
Zeshoek tegel	
Zinkput	
Asbestverdacht plaatmateriaal op maaiveld	
Hekwerk	
Toekomstige bebouwing	
Voormalige bebouwing	
Bebouwing	
Locatiegrens	

Verontreiniging

Omschrijving	Symbool
Ontgravingsvak	
Niet verontreinigd	
AW/S-waarde contour	
T-waarde contour	
I-waarde contour	
Niet verontreinigd	
Licht verontreinigd	
Matig verontreinigd	
Sterk verontreinigd	
Verspreiding verontreiniging onbekend	

Bijlage 2b Foto's onderzoekslocatie



Foto 1.



Foto 2.

Bijlage 2b Foto's onderzoekslocatie



Foto 3.

Bijlage 3 Geraadpleegde bronnen

Informatiebron	Geraadpleegd (ja/nee)	Toelichting		
		Datum kaartmateriaal		Opmerkingen
Informatie uit kaartmateriaal etc.		Datum kaartmateriaal		Opmerkingen
Historische topografische kaart	ja	1850 - heden		www.topotijdreis.nl
Luchtfoto	ja	2008-2014		Publieke Dienstverlening Op de Kaart Loket (www.pdok.nl)
Informatie uit themakaarten		Datum bron/ kaartmateriaal		Opmerkingen
Bodemkaart Nederland	ja	2016		www.bodemdata.nl
Grondwaterkaart Nederland	ja	1995		TNO REGIS I
Bodemloket.nl	ja	29 maart 2018		
Informatie van de opdrachtgever		Datum uitgevoerd	Contactpersoon	Opmerkingen
Historisch gebruik locatie	ja	29 maart 2018	Dhr. J. van der Wallen	
Huidig gebruik locatie	ja			
Huidig gebruik belendende percelen (vanuit onderzoekslocatie)	ja			
Toekomstig gebruik locatie	ja			
Calamiteiten/resultaten voorgaande bodemonderzoeken	ja			
Verhardingen/kabels en leidingen locatie	ja			
Informatie van de gemeente / omgevingsdienst		Datum uitgevoerd	Contactpersoon	Opmerkingen
Archief Bouw- en woningtoezicht	ja	4 april 2018	Dhr. W. Boom	gemeente Gemert-Bakel
Archief Wet milieubeheer en Hinderwet	ja			
Archief ondergrondse tanks	ja			
Archief bodemonderzoeken	ja			
Gemeenteambtenaar milieuzaken	ja			
Informatie uit terreininspectie		Datum uitgevoerd		Opmerkingen
Historisch gebruik locatie	ja	11 april 2018		
Huidig gebruik locatie	ja			
Huidig gebruik belendende percelen (vanuit onderzoekslocatie)	ja			
Verhardingen	ja			

