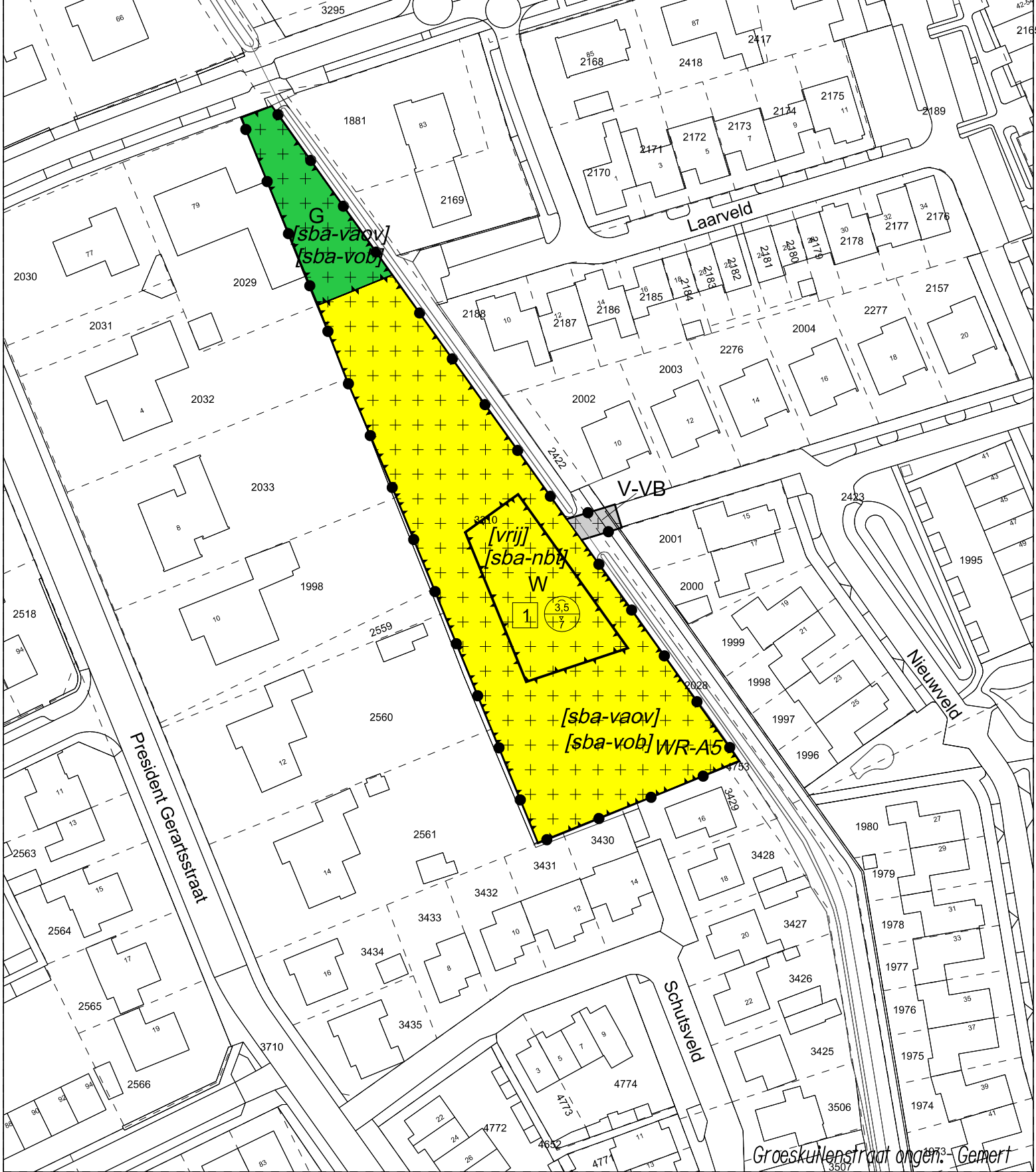


gemeente Gemert-Bakel

Ruimtelijke Ontwikkeling

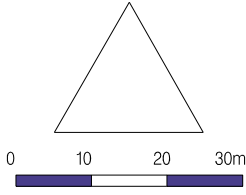
*bestemmingsplan "Gemert-Bakel
Stedelijke Gebieden april 2019"*

schaal	1 : 1.000	gez.	2	5	8	formaat tek.	nr.
datum	Februari 2019	gew.	3	6	9	A4	1 / 3
get.	The People Group		4	7	10		

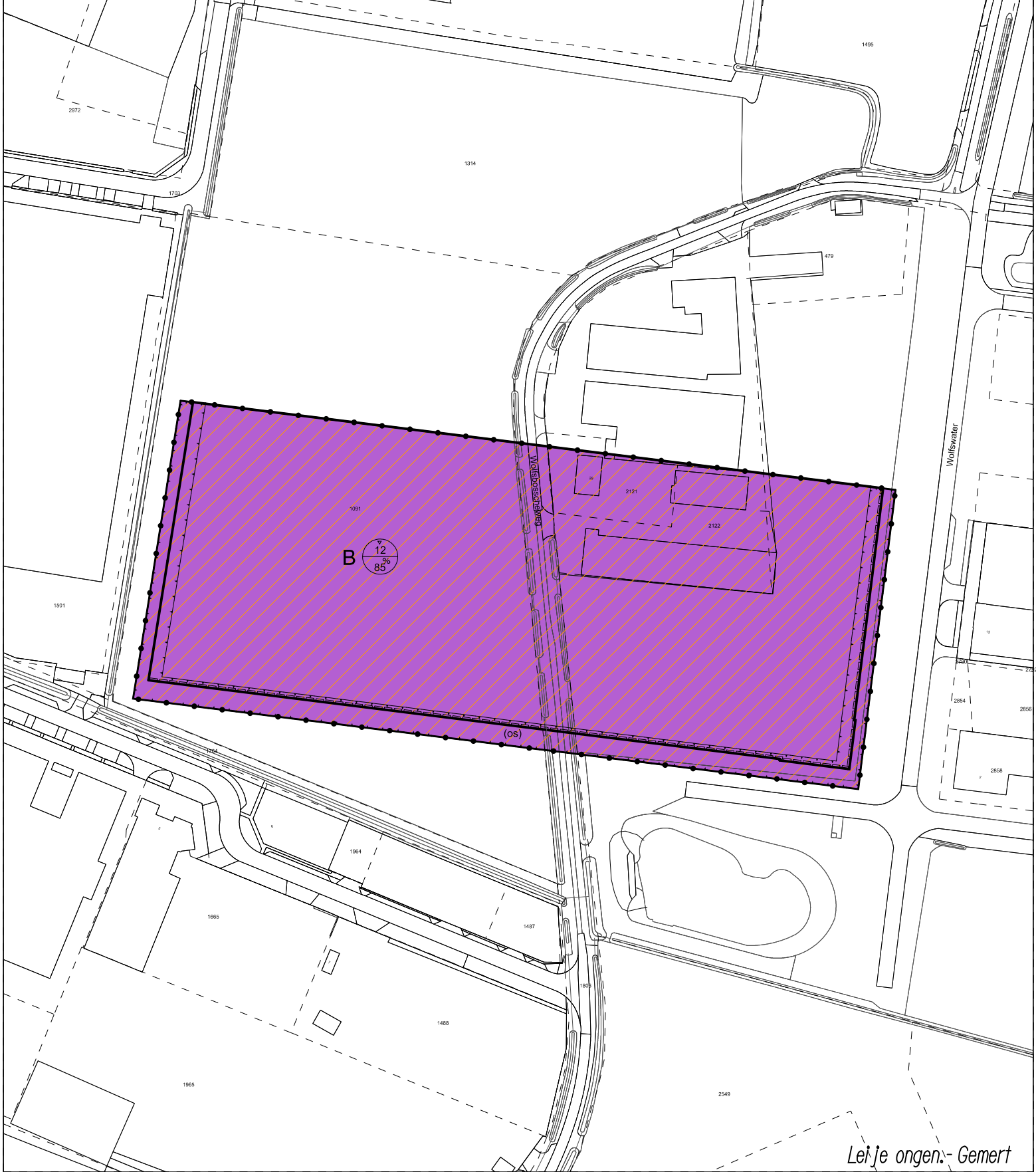


Ruimtelijke Ontwikkeling

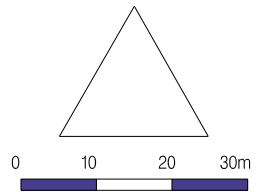
bestemmingsplan "Gemert-Bakel
Stedelijke Gebieden april 2019"



schaal	1 : 1.000	gez.	2	5	8	formaat tek.	nr.
datum	Februari 2019	gew.	3	6	9		
get.	The People Group		4	7	10		
						A4	2/3



Leijje ongen.- Gemert

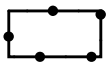


Ruimtelijke Ontwikkeling

bestemmingsplan "Gemert-Bakel
Stedelijke Gebieden april 2019"

schaal	1 : 2.000	gez.	2	5	8	formaat tek.	nr.
datum	Februari 2019	gew.	3	6	9		
get.	The People Group		4	7	10		
						A4	3/3

Plangebied



Plangebiedgrens

Bestemmingen



Bedrijf



Groen

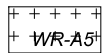


Verkeer - Verblijfsgebied



Wonen

Dubbelbestemmingen



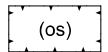
Waarde - Archeologie 5

Gebiedsaanduidingen



geluidzone - industrie

Functieaanduidingen



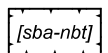
ontsluiting

Bouwvlak

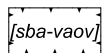


bouwvlak

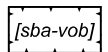
Bouwaanduidingen



specifieke bouwaanduiding - nieuwbouw toegestaan



specifieke bouwaanduiding - verbod aanbrengen oppervlakte verharding

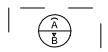


specifieke bouwaanduiding - verbod ondergronds bouwen



vrijstaand

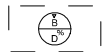
Maatvoeringaanduidingen



maximum goothoogte (m), maximum bouwhoogte (m)



maximum aantal wooneenheden



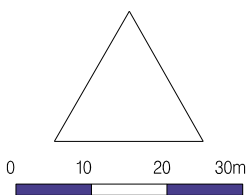
maximum bouwhoogte (m), maximum bebouwingspercentage (%)

Figuren



gevellijn

Legenda



Ruimtelijke Ontwikkeling

bestemmingsplan "Gemert-Bakel
Stedelijke Gebieden april 2019"

schaal	—	gez.	2	5	8	formaat tek.	nr.
datum	Februari 2019	gew.	3	6	9	A4	X
get.	The People Group		4	7	10		