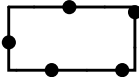



Plangebied



Plangebiedgrens

Bestemmingen



Agrarisch - Agrarisch bedrijf



Recreatie

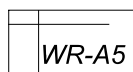


Verkeer



Wonen

Dubbelbestemmingen



Waarde - Archeologie 5

Gebiedsaanduidingen

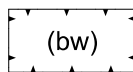


luchtvaartverkeerzone - ihcs

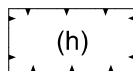


overige zone - beperkingen veehouderij


Funcieaanduidingen



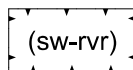
bedrijfswoning



horeca



specifieke vorm van agrarisch - nevenactiviteit caravanstalling en dagbesteding



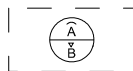
specifieke vorm van wonen - ruimte voor ruimte woningen

Bouwvlak

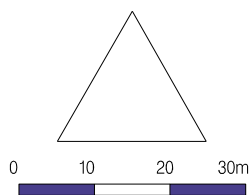



bouwvlak

Maatvoeringaanduidingen



maximum goothoogte (m), maximum bouwhoogte (m)



		<i>Ruimtelijke Ontwikkeling</i>					
		<i>bestemmingsplan "Gemert-Bakel Buitengebied, herziening april 2019"</i>					
schaal		gez.	2	5	8	formaat tek.	nr.
datum	maart 2019	gew.	3	6	9	A4	Legenda
get.	the People Group		4	7	10		