

LEGENDA

Plangebied



Plangebied

Enkelbestemmingen



Agrarisch

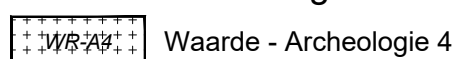


Bedrijf



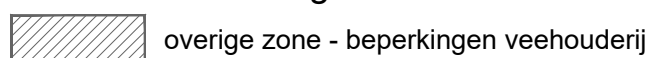
Wonen

Dubbelbestemmingen



Waarde - Archeologie 4

Gebiedsaanduidingen

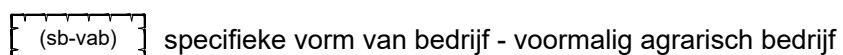


overige zone - beperkingen veehouderij

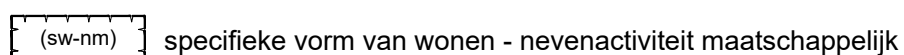
Functieaanduidingen



specifieke vorm van bedrijf - ondergeschikte horeca en detailhandel

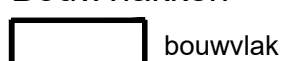


specifieke vorm van bedrijf - voormalig agrarisch bedrijf



specifieke vorm van wonen - nevenactiviteit maatschappelijk

Bouwvlakken



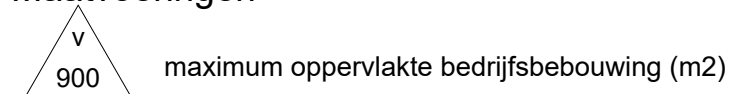
bouwvlak

Bouwaanduidingen



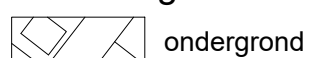
specifieke bouwaanduiding - uitbreiding dagbesteding

Maatvoeringen



maximum oppervlakte bedrijfsbebouwing (m2)

Verklaringen



ondergrond

Legenda

BESTEMMINGSPLAN GEMERT-BAKEL BUITENGEBIED, HERZIENING JANUARI 2021

Gemeente Gemert-Bakel

NL.IMRO.1652.Buitengebied012021-ON01



schaal: 1:1000	voortwerp: / tekenaar	projectnr. OPDR: ..
formaat: A3	ontwerp: 24-02-2021 / ES	projectnr. WVP: 20GGEBA018
concept: 20-10-2020 / ES	vastgesteld: / tekenaar	bestandsnaam: 20GGEBA018-004.dwg


VIEWPOINT

brengt data in kaart

Torenallee 45
5617 BA Eindhoven

www.viewpoint.nl

info@viewpoint.nl

040 304 10 85

