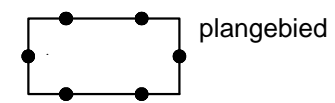


# LEGENDA

## PLANGEBIED



## BESTEMMINGEN



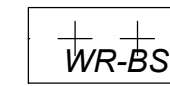
Tuin



Wonen

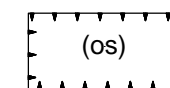


Waarde - Archeologie



Waarde - Beschermd stadsgezicht

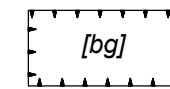
## AANDUIDINGEN



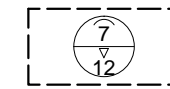
ontsluiting



bouwvlak

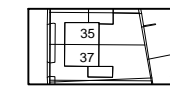


bijgebouwen



maximum goothoogte (m), maximum bouwhoogte (m)

## VERKLARING



gbkn- en kadastrale gegevens

## bestemmingsplan Hilversum, Boomberglaan 9

schaal : 1 : 500  
 formaat : A3  
 projectnummer : 170210  
 bladnummer : 1  
 aantal bladen : 1  
 Identificatiecode : NL.IMRO.0402.04bp11boombergln9-on01

datum : 02-03-2018  
 datum ondergrond : 31-05-2017  
 voorontwerp : -  
 ontwerp : 02-03-2018  
 vaststelling : -

gemeente **Hilversum**



adviseurs in  
ruimtelijke  
ontwikkeling

Postbus 479, 6800 AL Arnhem | T 026 357 69 11 | www.sab.nl

